

CYNGOR SIR YNYS MÔN	
Adroddiad i	Cyngor Llawn
Dyddiad	24 Ionawr 2013
Pwnc	Canllaw Cynllunio Atodol (CCA) Ynni Gwynt ar y Tir
Deilydd(ion) Portffolio	Cynghorydd R. Ll. Hughes
Swyddog(ion) Arweiniol	Mr Jim Woodcock Pennaeth Gwasanaeth Cynllunio a Gwarchod y Cyhoedd
Swyddog Cyswllt	Gwyndaf Jones (Prif Swyddog Cynllunio) 01248 752 403 a Bob Thomas (Arweinydd Tîm) Uned Polisi Cynllunio ar y Cyd 01286 685 000
Natur a rheswm am adrodd	
<p>Mae'r Cyngor wedi paratoi Canllawiau Cynllunio Atodol ynglŷn â datblygiadau sy'n cynnwys datblygiadau ynni gwynt ar y tir a gafodd ei ddiwygio yn dilyn y cyfnod ymgynghori cyhoeddus cyntaf, ac a fu wedyn yn destun i gyfnod ymgynghori cyhoeddus arall. Mae'r adroddiad hwn yn nodi'r ymateb a argymhellir i'r sylwadau a dderbyniwyd, ac mae'n ceisio cymeradwyaeth y Cyngor i'r ymatebion a argymhellir a'r newidiadau i'r CCA.</p>	

A - Cyflwyniad / Cefndir / Materion sydd angen sylw
<p>A1. Cyflwyniad</p> <p>A1.1 Mae Canllawiau Cynllunio Atodol (CCA) yn ffordd o nodi canllawiau mwy manwl ynglŷn â'r ffordd y bydd y polisiâu cynllun yn cael eu defnyddio mewn amgylchiadau neu feysydd penodol. Felly, ni ellir ei ddefnyddio i greu polisi newydd. Proses y cynllun datblygu yw'r dull o gynhyrchu polisi newydd ar gyfer pwnc penodol. Felly, bydd paratoi Cynllun Datblygu Lleol ar y Cyd Ynys Môn a Gwynedd yn rhoi cyfle i gasglu ac adolygu'r dystiolaeth a pharatoi polisiâu newydd.</p> <p>A1.2 Mabwysiadwyd y Canllawiau Cynllunio Atodol (CCA) sydd eisoes yn bodoli ar gyfer ymdrin â cheisiadau Tyrbinau Gwynt yn 1994 ac felly mae'n cyn-ddyddio mabwysiadu Cynllun Lleol Ynys Môn (1996). Fe'i paratowyd hefyd mewn perthynas ag ymdrin â cheisiadau am ffermydd gwynt. Dros y 18 i 24 mis diwethaf mae'r Cyngor wedi bod yn delio â nifer o geisiadau am dyrbinau sengl neu hyd at dri thyrbîn yn hytrach na cheisiadau am ffermydd gwynt penodol.</p> <p>A1.3 Er mwyn sicrhau bod y materion perthnasol y mae angen ymdrin â nhw yn achos pob cais ac er mwyn darparu gwybodaeth ynglŷn â'r math o wybodaeth sydd ei hangen i gefnogi ac asesu geisiadau o'r fath, teimlwyd bod angen cynhyrchu CCA diwygiedig a fyddai, o'i fabwysiadu, yn cymryd lle CCA 1994.</p>

A1.4 Os caiff ei fabwysiadu bydd y ddogfen hon yn ategu'r polisïau yng Nghynllun Fframwaith 1993 a Chynllun Lleol 1996. Gan fod y CDU a stopiwyd (2005) yn ystyriaeth gynllunio berthnasol o bwys mae'r ddogfen hon hefyd yn nodi sut y dylid ystyried ei bolisïau. Bydd y CCA yn ystyriaeth berthnasol wrth ymdrin â cheisiadau presennol ac i'r dyfodol hyd nes y bydd y cynlluniau uchod yn cael eu disodli gan y CDLI ar y Cyd a fabwysiedir ac/ neu unrhyw CCA perthnasol y gellir ei lunio i gefnogi ei bolisïau.

A2. Cefndir

A2.1 Fe gafodd CCA drafft ei baratoi a drafodwyd yn y Pwyllgor Sgrwtini Amgylchedd a Gwasanaethau Technegol (cyfeirir fel Pwyllgor Sgrwtini yn weddill o'r adroddiad) ar 24 Hydref 2011 a phenderfyniad gweithredol gan y Comisiynydd Alex Aldridge i gynnal ymarfer Ymgynghori Cyhoeddus am gyfnod o 8 wythnos rhwng 16 Rhagfyr 2011 a 10 Chwefror 2012.

A2.2 Cafwyd dros 900 o ymatebion i'r ymarfer ymgynghori a chyflwynwyd adroddiad ar y Materion Allweddol a godwyd ynddynt i'r Pwyllgor ar 26 Ebrill 2012. Yn y cyfarfod hwn, gwahoddwyd cydranddeiliaid allweddol arbennig i gyflwyno eu sylwadau i'r Pwyllgor hefyd.

A2.3 Cyflwynwyd adroddiad llawn i'r Pwyllgor Sgrwtini ar 26 Gorffennaf 2012 a oedd yn awgrymu newidiadau sylweddol i'r CCA drafft. Argymhellwyd y dylid ymgynghori eto ar y ddogfen ddiwygiedig oherwydd maint y newidiadau.

A2.4 Cynhaliwyd yr Ail Ymarfer Ymgynghori Cyhoeddus am gyfnod o 8 wythnos rhwng 16 Awst 2012 ac 11 Hydref 2012. Yn dilyn y cyfnod hwn, cafwyd 186 o ymatebion yn ogystal â nifer o ddeisebau a oedd yn golygu bod o gwmpas 8,000 o bobl / grwpiau / mudiadau wedi ymateb i'r ail ddogfen ddrafft.

A2.5 Rhoddwyd cyflwyniad llafar ar yr ymgynghoriad i'r Pwyllgor Sgrwtini ar 25 Hydref 2012. Penderfynwyd gofyn am gefnogaeth y Pwyllgor Gwaith i gyflwyno adroddiad manwl ar yr ymgynghoriad ar yr ail CCA drafft i'r Cyngor Llawn ar 24 Ionawr 2013 yn hytrach nag i'r Pwyllgor Sgrwtini.

A3. Materion

A3.1 Gellir rhannu'r sylwadau a dderbyniwyd yn yr ail ymgynghoriad cyhoeddus yn ôl y ddau brif gategori canlynol:-

- Categori 1 - gwrthwynebwyr sy'n teimlo y dylai'r ddogfen fod yn fwy rhagnodol o safbwynt manylion e.e. darparu canllawiau cliriach dros bellteroedd gwahanu a chyfyngiadau llymach yn yr AHNE;

- Categori 2 – gwrthwynebwyr sy'n teimlo bod y ddogfen ddiwygiedig bresennol eisoes yn rhy ragnodol ac yn ymestyn y tu hwnt i gylch gwaith y CCA e.e. cyfyngiadau uchder yn yr AHNE.

A3.2 Mae'r mwyafrif helaeth o'r gwrthwynebiadau a dderbyniwyd yng Nghategori 1, ac mae'n cynnwys deiseb o dros 7,500 o enwau a gasglwyd gan Ynys Môn yn erbyn Tyrbinau Gwynt. Fodd bynnag, fel gydag unrhyw ymarfer ymgynghori, y materion a godwyd a'r cyfiawnhad/ tystiolaeth a ddarparwyd sydd angen eu harchwilio wrth ystyried gwneud unrhyw newidiadau i'r ddogfen.

A3.3 Gan nad yw datblygiad tyrbinau gwynt yn fath o ddatblygiad sy'n benthyca'i hun i ddull 'un ateb sy'n addas i bawb', mae'r CCA yn argymhell dull sy'n ei gwneud yn ofynnol i'r Awdurdod Cynllunio Lleol ddelio â **phob cais yn ôl ei rinweddau ei hun**. Mae'r ddogfen hon yn darparu canllawiau ynghylch y gwahanol faterion a allai fod yn berthnasol a'r math o wybodaeth sydd ei hangen gyda gwahanol fathau o geisiadau. Bydd hyn yn dibynnu ar faint y cais, ei leoliad ac unrhyw ddynodiadau a allai gael eu heffeithio gan y cais.

A3.4 O'r 186 o sylwadau a dderbyniwyd, codwyd oddeutu 1224 o faterion unigol. Mae'r rhain wedi cael eu casglu i bynciau penodol a pharatowyd crynodeb o'r sylwadau a gafwyd. Adolygwyd unrhyw gyfiawnhad / tystiolaeth gefnogol cyn paratoi Ymateb ac Argymhellion y Swyddogion.

A3.5 Mae'r Tablau yn Atodiad 1 yn rhoi ymateb manwl i bob un o'r materion a godwyd yn ystod yr ymarfer ymgynghori â'r cyhoedd a **rhaid** ei darllen ar y cyd gyda'r adroddiad hwn er mwyn deall, ystyried ac ymateb i argymhellion yr adroddiad.

A3.6 Mae'r adroddiad yn cytuno y dylid gwneud rhai diwygiadau penodol i'r CCA, mewn ymateb i'r sylwadau a dderbyniwyd, ac fe ellir gweld rhain yn Atodiad 2 (testun ychwanegol wedi'i ddangos mewn print trwm wedi'i danlinellu, gyda'r testun a dynnwyd ymaith yn cael ei ddangos â llinell drwyddo (testun newydd = **Trwm**, testun â llinell drwyddo = wedi'i ddileu). Yn unol â gofynion AC/AAS, mae'r newidiadau a wnaed i'r CCA o ganlyniad i'r ymgynghoriad cyhoeddus (Awst – Hydref 2012) wedi cael eu hystyried i weld a fyddent yn arwain at unrhyw newidiadau i gasgliadau'r AC/AAS a ARhC y CCA. Ystyriwyd nad oedd y newidiadau a wnaed i'r canllaw'n rhai sylweddol; yn hytrach, mân newidiadau neu nodiadau eglurhaol oeddynt na fyddai'n altro'n sylweddol casgliadau'r SA/SEA/HRA. Ceir linc i'r AC/AAS a Adroddiad Sgrinio ArhC yn y rhan Papurau Cefndirol. Mae mân newidiadau i'r AC/AAS a ARhC wedi cael ei argymhell a mae rhain yn cael ei dangos yn Atodiad 4.

A3.7 Amlinellir yr ymateb manwl i'r 3 mater allweddol a godwyd yn ystod y cyfnod ymgynghori yn adran B isod. Mae'r swyddogion o'r farn bod rhai o'r materion a godwyd yn ymwneud â Pholisi Cenedlaethol, e.e. pellteroedd gwahanu. Mae Polisi Cynllunio Cymru yn mynnu bod pwysau priodol yn cael ei roi i Bolisi Cynllunio Cenedlaethol a rhaid cadarnhau unrhyw wyriad oddi wrtho drwy dystiolaeth gadarn. **O ystyried maint y newid a geisir gan rai gwrthwynebwyr ar lefel leol, ystyrir y byddai angen diwygio Polisi Cynllunio Cenedlaethol er mwyn i'r newid gael ei ymgorffori yn lleol.**

B - Ystyriaethau

B1 Er bod y gwrthwynebiadau yn ymdrin â nifer o bynciau gwahanol, ystyrir bod tri mater y cyfeirir atynt / sy'n gyffredin i nifer o wrthwynebwyr:

- Pellteroedd Gwahanu;
- Effaith Sŵn; ac
- Effaith y tyrbinau ar yr AHNE

B2 Pellteroedd Gwahanu

B2.1 Cafwyd nifer helaeth o wrthwynebiadau a oedd eisiau lleiafswm pellteroedd gwahanu rhwng tyrbinau 'masnachol' ac eiddo preswyl. (Diffinnir tyrbinau 'masnachol' gan wrthwynebwyr fel y rhai nad ydynt yn bennaf ar gyfer defnydd cartref domestig unigol). Er bod amrywiaeth o bellteroedd yn cael eu hawgrymu, roedd y rhan fwyaf o wrthwynebwyr yn gofyn am bellter gwahanu o 1.5km.

B2.2 Roedd gwrthwynebiadau pellach yn gofyn am glustogfa pellter gwahanu o'r AHNE i roi mwy o ddiogelwch i'r dynodiad.

B2.3 Ar y llaw arall mae gwrthwynebiadau sy'n teimlo bod y pellteroedd gwahanu yn seiliedig ar ddewisiadau mympwyol. Hefyd cafwyd sylwadau i'r perwyl os yw'r pellteroedd gwahanu yn sbardun i ddarparu Aseiad Amwynder Preswyl, yna dylid eu galw felly'n glir, ac nid cyfeirio atynt fel 'lleiafswm pellteroedd gwahanu'.

B2.4 Gellir crynhoi'r dystiolaeth a ddarparwyd gan wrthwynebwyr ar gyfer cyflwyno pellteroedd gwahanu fel a ganlyn:

- Mae tystiolaeth helaeth o rannau eraill o'r DU a thramor yn nodi y dylid cyflwyno pellter gwahanu o 2km o leiaf. Cefnogir hyn gan Sefydliad Iechyd y Byd.
- Rhoi cyfeiriad at awdurdodau gwahanol sydd wedi cyflwyno pellteroedd gwahanu e.e. Cernyw, yr Alban a Chaerfyrddin.
- Nid yw'n cyd-fynd â'r pellter gwahanu 500m a argymhellir yn TAN8.
- Cyfeirir at Gyngor Sir Swydd Stafford sy'n datgan na cheir unrhyw dyrbinau o fewn clustogfa 2km i'w AHNE.

B2.5 Ymateb y Swyddog - Gellir crynhoi adolygiad gan Swyddogion o'r dystiolaeth a gyflwynwyd fel a ganlyn:

- Mae'r polisi cenedlaethol a rhanbarthol yn amrywio o wlad i wlad.
- Mae'r canllawiau o Gernyw yn cyfeirio'n benodol at "olygfeydd allweddol o safbwyntiau pwysig" ac yn datgan bod tyrbinau yn debygol o fod yn amlwg yn y dirwedd ar bellter o lai na 2km".
- Mae Canllawiau Sefydliad Iechyd y Byd ar Sŵn Cymunedol yn ymwneud â lefelau sŵn nid pellteroedd.
- Mae'r canllawiau yn adlewyrchu consensws cyffredinol ymysg gwneuthurwyr penderfyniadau polisi cynllunio bod angen i benderfyniadau ar geisiadau sy'n ymwneud â phellter o eiddo gymryd i ystyriaeth gymysgedd o ganllawiau cyffredinol ac amgylchiadau lleoliad penodol.
- Noda canllawiau TAN 8 (Atodiad D ar Ardaloedd Chwilio Strategol 3.4 fod "500m

yn cael ei ystyried yn bellter gwahanu nodweddiadol rhwng tyrbin gwynt ac eiddo preswyl er mwyn osgoi effeithiau sŵn annerbyniol. Fodd bynnag ... argymhellir rhywfaint o hyblygrwydd." Nid yw'n cyfeirio at amwynder gweledol. Yn fy marn i mae'r awdurdod yn mabwysiadu hyblygrwydd priodol yn yr achos hwn.

- Mae'r ddogfen y cyfeirir ati yn Ddatganiad Sefyllfa Cabinet a gyhoeddwyd ar 17 Hydref, 2012 ac mae'n cyfeirio ei bolisi ar ddatblygiadau ynni gwynt ar raddfa fawr ar dir y Cyngor neu lle mai'r Cyngor yw'r awdurdod cynllunio neu ymgynghorai. Cael ei weld fel datganiad polisi nid canllawiau.
- Mewn ymateb i byffer 1km i'r AHNE a gafodd ei gynnwys yn y fersiwn gyntaf o'r CCA fe wnaeth Cyngor Cefn Gwlad Cymru wrthwynebu dros gynnwys fath byffer gan y gall effaith tyrbeini gwynt ymestyn yn bellach na 1km. Fe gafodd y cyfeiriad tuag at byffer o'r fath ei dynnu allan o'r Ail Ddrafft Ymgynghorol.
- Teimlir fod cael ffigyrau sydd yn gosod allan y angen am Asesiad Mwynderau Preswyl i gefnogi cais yn ganllaw defnyddiol yn y ddogfen.

B2.6 Argymhelliad y Swyddog – Yn seiliedig ar adolygiad o'r dystiolaeth a ddarparwyd ac yng ngoleuni cyngor Llywodraeth Cymru yn ddiweddar i'r Pwyllgor Deisebau (gweler yr adran Effaith Sŵn isod), ynghyd â sylwadau a wnaed gan Gyngor Cefn Gwlad Cymru, nid argymhellir bod y canllawiau'n cael eu diwygio. Yn hytrach, dylid ymdrin â cheisiadau ar sail achos wrth achos a allai olygu bod ceisiadau ar bellteroedd mwy yn cael eu gwrthod os yw'r dystiolaeth a'i dadansoddiad yn arwain y sawl sy'n gwneud penderfyniadau i benderfynu y byddai'r tyrbin(au) yn annerbyniol.

B3 Effaith Sŵn

B3.1 Cafwyd nifer o wrthwynebiadau mewn perthynas â'r angen am fwy o bellter gwahanu yng nghyswllt Effaith sŵn (gweler y materion pellter gwahanu uchod). Hefyd nododd gwrthwynebwyr effaith Modiwleiddio Osgled a Sŵn Amledd Isel, ac y dylai profion allyriadau sŵn gael eu cynnal ar uchder gwirioneddol y tyrbin yn hytrach nag ar uchder o 10m.

B3.2 Hefyd cafwyd gwrthwynebiadau yn datgan fod y CCA yn camddefnyddio'r canllawiau ETSU-R-97 drwy hepgor y cwmpas 35-40dB, a hepgor yn gyfan gwbl y terfyn nos 43dB.

B3.4 Cafwyd tystiolaeth i gefnogi'r gwrthwynebiadau mewn perthynas ag effaith sŵn:

- Cyfeirir at y dystiolaeth ganlynol:

B3.5 Ymateb y Swyddog - Gellir crynhoi adolygiad gan Swyddogion o'r dystiolaeth a gyflwynwyd fel a ganlyn:

- Mae'r awdurdod lleol yn argymhell y defnydd o gyflymderau gwynt mesuredig ar 10m o uchder yn hytrach nag uchder yr hwb, gan y byddai'r olaf yn effeithio ar allu'r Awdurdod Lleol i fonitro cydymffurfiad yn annibynnol, oherwydd materion technegol.
- Ym Mai 2012, ystyriodd Pwyllgor Deisebau Cynulliad Cenedlaethol Cymru y mater o "Reoli Sŵn o Dyrbinau Gwynt" ac argymhellodd gynyddu'r pellter gwahanu rhwng preswylfeydd a thyrbinau gwynt i 1500m o dan amgylchiadau

penodol. Ymatebodd Llywodraeth Cymru drwy wrthod yr argymhelliad hwn ym mis Gorffennaf 2012 gan nodi bod "TAN 8 yn nodi bod "500m yn cael ei ystyried ar hyn o bryd yn bellter gwahanu nodweddiadol rhwng tyrbîn gwynt ac eiddo preswyl er mwyn osgoi effeithiau sŵn annerbyniol, fodd bynnag, pan gaiff ei ddefnyddio mewn modd anhyblyg gall arwain at ganlyniadau ceidwadol ac felly cynghorir rhywfaint o hyblygrwydd ", felly byddem yn disgwyl i'r pellteroedd gwahanu sydd i'w penderfynu yn lleol gael eu seilio ar asesiad trylwyr o effeithiau lleol." Felly mae safbwynt Llywodraeth Cymru yn cefnogi yr ymateb lleol o fewn y CCA, sydd yn argymhell ymateb 'cais wrth gais' er mwyn ystyried ffactorau safle penodol sydd yn berthnasol at ddiben pob cais.

- Ni ddeallir achosion modiweiddio osgled yn glir ac nid yw'n ymddangos fod y mwyafrif helaeth o leoliadau tyrbîn gwynt yn achosi cwynion ynglŷn â modiweiddio osgled. Mae mesurau niwsans statudol ar gael mewn achosion pan fo Fodiweiddio Osgled yn achosi niwsans sŵn ar ôl comisiynu. Mae'r lefelau sŵn a argymhellir yn ETSU-R-97 yn cymryd i ystyriaeth cymeriad y sŵn a ddisgrifir fel siffrwd llafn fel yr amlinellir ym Mharagraff 27 o Grynoded Gweithredol y ddogfen honno. Mae siffrwd llafn neu fodiweiddio osgled yn cael ei drafod ymhellach ar dudalen 68 o'r adroddiad. Mae'r Canllawiau a gynhwysir yn TAN 8 yn pennu y dylai'r Awdurdod Lleol gymryd ETSU-R-97 i ystyriaeth wrth asesu sŵn tyrbînau gwynt.
- Mae ceisiadau tyrbînau gwynt yn cael eu hasesu ar sail safle penodol ac mae TAN 8 yn argymhell defnyddio ETSU-R-97. Mae Llywodraeth Cymru wedi gwrthod galwadau gan bwyllgor deisebau'r Cynulliad Cenedlaethol i ymestyn y parth clustogi i 1500m.
- Y farn consensws yw nad yw tyrbînau tua'r gwynt modern yn ffynonellau sylweddol o sŵn is neu sŵn amledd isel (Cyf. Methodoleg Cwynion Niwsans Statudol Sŵn Ffermydd Gwynt: Ebrill 2011). Er y gall sŵn tyrbîn gwynt, fel y rhan fwyaf o ffynonellau sŵn, gynnwys sbectrwm eang o amleddau sŵn gan gynnwys rhai ar amledd isel, mae hyn yn destun i'r un 6dB o ddyblu'r lleihad mewn pellter â'r holl amleddau eraill. Dylid asesu Tyrbînau Gwynt ar sail achos unigol, a byddai pellter gwahanu safonol o 1.5km yn rhy gyfyngol.
- Canllaw yn unig yw ETSU-R-97 a mater i'r Awdurdod Lleol yw dehongli'r ddogfen a gosod y terfynau sydd fwyaf addas i'w ardal. Mae'r Awdurdod Lleol wedi dewis dehongliad llym o ETSU-R-97 i gymryd i ystyriaeth yr ansicrwydd a'r lefelau sŵn cefndir hynod isel sy'n bodoli ar yr ynys. Mae'r Awdurdod Lleol wedi dewis defnyddio'r maen prawf ETSU isaf o 35dB(A) neu 5dB(A) (wedi'i fesur fel LA90, 10 munud) uwchben y cefndir, p'un bynnag yw'r mwyaf, hyd at gyflymder gwynt o 12m/s ar uchder 10m, yn hytrach na'r maen prawf uchaf o 40dB LA90 neu +5dB a lefel nos o 43dB LA90 neu +5dB.

B3.6 Argymhelliad y Swyddog – Cred y Swyddogion bod pellter gwahanu o 1.5 km o leiaf ar gyfer pob tyrbîn gwynt yn amhriodol ac maent o blaid cael system o asesiad sŵn unigol, a defnyddio'r dehongliad cywir o ETSU-R-97 yn y CCA. Byddai hyn yn golygu fod pob cais yn cael ei drin ar sail achos wrth achos, yn seiliedig ar asesiad trylwyr o'r effeithiau lleol.

B4 AHNE

B4.1 Roedd nifer o wrthwynebwyr yn cefnogi deiseb Ynys Môn yn erbyn Tyrbînau

Gwynt a oedd yn galw am beidio â chael unrhyw dyrbinau gwynt masnachol o fewn yr AHNE. Yn ogystal, cafwyd gwrthwynebiadau yn datgan na ddylid cael unrhyw dyrbinau yn yr AHNE. Nododd gwrthwynebiadau pellach nad yw'n bosibl gwarchod a gwella'r AHNE trwy ddatblygu tyrbinau o fewn yr ardal.

B4.2 Ar y llaw arall mae gwrthwynebiadau sy'n datgan fod y defnydd o'r gair 'gwella' yn rhy gyfyngol ac yn mynd yn groes i'r datganiad polisi yng Nghynllun Rheoli'r AHNE.

B4.3 Dyma'r dystiolaeth a ddarparwyd i gefnogi'r gwrthwynebiadau mewn perthynas â'r AHNE:

- Er mwyn ymdrin â gofynion Rheoliad 39 o Reoliadau Cadwraeth 2010.
- Ni ddarparwyd dystiolaeth benodol dros beidio â chael tyrbinau masnachol yn yr AHNE nac unrhyw dyrbinau o gwbl yn yr AHNE, ar wahân i gyfeirio tuag at y drefn mewn awdurdodau eraill yn benodol Cyngor Sir Swydd Stafford, y cyfeirir ato yn yr adran gwahanu pellteroedd uchod.

B4.4 Ymateb y Swyddog - Gellir crynhoi adolygiad gan Swyddogion o'r dystiolaeth a gyflwynwyd fel a ganlyn:

- Mae Rheoliad 39 o Reoliadau Cadwraeth Cynefinoedd a Rhywogaethau 2010 yn cyfeirio at gadwraeth natur mewn cyd-destun cynllunio ac maent angen i bolisiau defnydd tir ar ddatblygu a defnyddio tir a chadwraeth gymryd i ystyriaeth yr angen i annog rheoli nodweddion tirwedd sydd o bwysigrwydd i ffawna a fflora gwyllt. Bydd yn berthnasol i'r CDLI newydd nid y fframwaith polisi presennol. Nid yw'n cynnwys cyfeiriad at barthau clustogi.

B4.5 Argymhelliad y Swyddogion - Nid yw'r polisi cyfredol a fabwysiadwy ynghylch datblygu ynni adnewyddadwy neu'r polisi cyfredol a fabwysiadwy i ymdrin â datblygu yn yr AHNE yn atal datblygiad tyrbinau gwynt o fewn yr AHNE. Felly byddai cynnwys hyn o fewn y CCA mewn gwirionedd yn creu polisi newydd ac felly'n mynd tu hwnt i gylch gwaith y CCA. Mae'r swyddogion o'r farn mai dull y canllawiau i gyfyngu ar ddatblygiadau posibl yn yr AHNE i ddatblygiad Micro a Graddfa Fach addas yn yr AHNE yw'r dull priodol i'r AHNE.

[Noder: Er nad ydym wedi argymhell diwygiadau i'r CCA mewn perthynas â pellteroedd gwahanu, effaith sŵn a datblygu yn yr AHNE, rhaid cofio bod y CCA yn cynnwys nifer o ofynion ar gyfer asesiadau amrywiol i alluogi swyddogion i asesu effaith bosibl benodol ceisiadau. Felly, bydd y ffactorau hyn yn rhan o'r broses o wneud penderfyniad.]

B5 Newidiadau a Awgrymir

B5.1 Mae'r Swyddogion wedi argymhell nifer o fân newidiadau i'r CCA, mae'r tabl yn

Atodiad 3 yn dangos y newidiadau yma.

C - Goblygiadau ac Effeithiau		
1	Cyllid / Adran 151	Dim
2	Swyddog Cyfreithiol / Monitro	Dim
3	Adnoddau Dynol	Dim
4	Gwasanaethau Eiddo (gweler nodiadau – dogfen ar wahân)	Dim
5	Technoleg Gwybodaeth a Chyfathrebu (TGCh)	Dim
6	Cydraddoldeb (gweler nodiadau – dogfen ar wahân)	Dim
7	Gwrthdodi a Chymdeithasol (gweler nodiadau – dogfen ar wahân)	Dim
8	Cyfathrebu (gweler nodiadau – dogfen ar wahân)	Dim
9	Ymgynghori (gweler nodiadau – dogfen ar wahân)	2 gyfnod ar wahan o Ymgynghoriad Cyhoeddus wedi ei gynnal ar y CCA
10	Economaidd	Dim
11	Amgylcheddol (gweler nodiadau – dogfen ar wahân)	Dim
12	Trosedd ac Anrhefn (gweler nodiadau – dogfen ar wahân)	Dim
13	Cytundeb Canlyniadau	Dim

CH – Crynodeb

Mae'r adroddiad a'i atodiad yn darparu ymateb manwl i'r ymgynghoriad cyhoeddus i'r CCA diwygiedig. Paratowyd trydydd CCA diwygiedig sy'n dangos y newidiadau a argymhellir mewn ymateb i'r sylwadau a wnaed, ac fe'i cyflwynir yn Atodiad 2.

D - Argymhelliad

Bod y newidiadau a argymhellir yn cael eu hymgorffori yn y CCA a'i fod yn cael ei

fabwysiadu gan y Cyngor i gael ei ddefnyddio fel ystyriaeth berthnasol wrth ymdrin â cheisiadau Tyrbinau Gwynt ar y Tir.

Enw awdur yr adroddiad: Bob Thomas

Swydd: (Arweinydd Tim) Uned Polisi Cynllunio ar y Cyd

Dyddiad: 14-1-13

Atodiadau:

Atodiad 1 – Tablau o'r Sylwadau a Dderbyniwyd yn ystod yr Ail Ymgynghoriad ynghyd a Ymateb ac Argymhellion y Swyddogion.

Atodiad 2 – 3ydd Fersiwn o'r CCA, Adroddiad AC/AAS ac ArhC Adroddiad Sgrinio.

Atodiad 3 – Tabl o Newidadau a Argymhellir i'r CCA

Atodiad 4 – Tabl o Newidiadau i'r AC/AAS a ARhC

Papurau Cefndirol:

1] Cynllun Fframwaith Gwynedd (1993)

2] Cynllun Lleol Ynys Môn (1996)

3] Cynllun Datblygu Unedol Ynys Môn wedi ei stopio (2005)

4] CCA Drafft Ynni Gwynt ar y Tir (2011)

5]] CCA Fersiwn Diwygiedig Ynni Gwynt ar y Tir (2012)

6] Ceisiadau Tyrbinau Gwynt – Rhestr Wirio (2012)

<http://www.anglesey.gov.uk/planning-and-environment/planning-control/making-a-planning-application/wind-turbine-applications/116491.article>

7] Arfarniad Cynladwyedd yn Ymgorffori Asesiad Amgylcheddol Strategol o'r Canllaw Cynllunio Atodol Ynni Gwynt ar y Tir (Awst 2012)

<http://www.ynysmon.gov.uk/Journals/2012/08/09/Arfarniad-Cynladwyedd-AC--Asesiad-Amgylcheddol-Strategol-AC-AAS.pdf>

8] Adroddiad Sgrinio Asesiad Rheoliadau Cynefinoedd o'r Canllaw Cynllunio Atodol Ynni Gwynt ar y Tir (Awst 2012)

<http://www.ynysmon.gov.uk/Journals/2012/08/09/Asesiad-Rheoliadau-Cynefinoedd-ArhC--Adroddiad-Sgrinio.pdf>

CCA: Ynni Gwynt ar y Tir - 1. Ardal o Harddwch Naturiol Eithriadol

Cyfeirnod sylwebydd	CCA		Crynodeb o'r Sylw a Dderbyniwyd	Cyfiawnhad am y Sylw	Ymateb Swyddogion	Argymhelliad
	Pen.	Para				
AY001		5.2.3	Mae Mon i gyd, ac ardal y Fenai yn arbennig, yn ardal o harddwch eithriadol, ac o ganiatau adeiladu y tyrbini yma bydd tirwedd Mon yn cael ei ddifetha	Oherwydd ei harddwch, ac oherwydd yr olion hanesyddol sydd yma, mae twristiaeth yn ffynnu gan roi cynhaliach i lawer ac yn cyfrannu at yr economi amaethyddol lleol.	Mae'r Canllaw Drafft 2 yn nodi nad yw'r Cyngor o'r farn y byddai tyrbinau uwch 20m yn cael eu cefnogi. O dan hynny bydd yn fater i'r datblygwr ddangos na fydd effaith annerbyniol neu negyddol ar y dirwedd	Dim newid
AY004		5.2.3 7.9	Yr wyf yn cefnogi'r ddeiseb AAWT yn galw am ddim tyrbinau gwynt masnachol yn yr AHNE ac am o leiaf 1.5 km o bellter gwahanu rhwng unrhyw ddatblygiad tyrbinau gwynt masnachol ac eiddo preswyl.	Dim tystiolaeth i gefnogi y sylw a dderbyniwyd.	Dim tystiolaeth penodol wedi ei gyflwyno i gefnogi'r sylwadau a dderbyniwyd.	Dim newid
AY006		5.2.3 7.9				
AY007		5.2.3 7.9				
AY008		5.2.3 7.9				
AY009		5.2.3 7.9				
AY010		5.2.3 7.9				
AY011		5.2.3 7.9				
AY012		5.2.3 7.9				
AY013		5.2	Y broblem gyda hyn yw bod yr AHNE yn edrych allan i'r craidd, a rhai o fewn y craidd hefyd yn gweld yr AHNE o'r tu allan iddo. Mae hyn yn golygu nad yw'n realistig i ddisgwyl i warchod yr AHNE rhag effeithiau gweledol	Dim archwiliad realistig o'r anhawster hwn o fewn y ddogfen, sydd o'r cychwyn yn tueddu i ddelio â'r ynys fel ardal arfordirol o fewn AHNE, a chraidd sy'n cael ei ystyried ar wahân y tu allan i'r AHNE	Mae'r AHNE yn ddynodiad tirwedd a gydnabyddir yn genedlaethol ac felly mae ei ffin a lleoliad yn ystyriaeth berthnasol o ran penderfynu ar "effaith andwyol ar gymeriad y dirwedd". Mae'r CCA yn ymhelaethu ar sut y disgwylir i ymgeiswyr ymdrin â'r mater hwn.	Dim newid
AY017		5.2	Dim sôn pa mor agos y gallai datblygiad tyrbinau fod i'r AHNEau.	Dim tystiolaeth wedi ei gyflwyno	Dim tystiolaeth penodol wedi ei gyflwyno i gefnogi'r sylwadau a dderbyniwyd.	Dim newid
AY018	7	7.5.7	Syndod felly yw darganfod bod y canllawiau arfaethedig yn son am ganiatau tyrbinau gwynt - hyd yn oed rhai ar raddfa Ficro a bach, - o fewn yr ardaloedd hyn.	Mae topograffeg Ynys Môn yn isel yn gyffredinol, ac fe ddynodwyd parth arfordirol Ynys Môn fel Ardal o Harddwch Naturiol Eithriadol yn 1966 er mwyn gwarchod apêl esthetig ac amrywiaeth tirwedd a chynefinoedd arfordirol yr ynys rhag eu datblygu'n amhriodol. Mae'r ddogfen yn cyfeirio hefyd at y tua 2 filiwn o bobl sy'n ymweld â'r ynys bob blwyddyn, gan eu denu o sawl ardal yn y gwledydd hyn yn ogystal â gwledydd tramor i fwynhau'r dirwedd ac i gymryd rhan mewn chwaraeon ac adloniant o bob math. Mae hyn yn cyfrannu'n sylweddol tuag at economi'r ynys.	Mae'r Canllaw Drafft 2 yn nodi nad yw'r Cyngor o'r farn y byddai tyrbinau uwch 20m yn cael eu cefnogi. O dan hynny bydd yn fater i'r datblygwr ddangos na fydd effaith annerbyniol neu negyddol ar y dirwedd	Dim newid

Cyfeirnod sylwebydd	CCA		Crynodeb o'r Sylw a Dderbyniwyd	Cyfiawnhad am y Sylw	Ymateb Swyddogion	Argymhelliad
	Pen.	Para				
AY018	7	7.5.7	Mae gan Ynys Môn nifer o Ardaloedd Cadwraeth ac Adeiladau Rhestredig o bwys, ac ar ben hynny, mae'n arbennig o gyfoethog mewn Henebion Cofrestredig. Dylid cael canllawiau cryf iawn i warchod y rhain trwy bennu pellter pendant rhyngddynt ac unrhyw dyrbin gwynt.	Fe ddylai unrhyw dyrbin fod, hefyd, ar raddfa ficro neu fach er mwyn sicrhau - fel y dywed y ddogfen - na fydd unrhyw niwed sylweddol yn digwydd o ganlyniad i unrhyw gais.	Mae'r Canllaw Drafft 2 yn nodi y bydd yn fater i'r datblygwr ddangos na fydd effaith annerbyniol neu negyddol ar yr ardaloedd hyn	Dim newid
AY019		3.12	Yr wyf yn cefnogi'r ddeiseb AAWT yn galw am ddim tyrbinau gwynt masnachol yn yr AHNE ac am o leiaf 1.5 km o bellter gwahanu rhwng unrhyw ddatblygiad tyrbinau gwynt masnachol ac eiddo preswyl.	Dyfynnwyd gan Gyngor Sir Ynys Môn fel "un o'r tirweddau mwyaf arbennig, deniadol ac amrywiol yn Ynysoedd Prydain"	Dim tystiolaeth penodol wedi ei gyflwyno i gefnogi'r sylwadau a dderbyniwyd.	Dim newid
AY021		5.2.3 7.9	Yr wyf yn cefnogi'r ddeiseb AAWT yn galw am ddim tyrbinau gwynt masnachol yn yr AHNE ac am o leiaf 1.5 km o bellter gwahanu rhwng unrhyw ddatblygiad tyrbinau gwynt masnachol ac eiddo preswyl.	Dim tystiolaeth wedi ei gyflwyno	Dim tystiolaeth penodol wedi ei gyflwyno i gefnogi'r sylwadau a dderbyniwyd.	Dim newid
AY022		5.2.3 7.9				
AY023		5.2.3 7.9				
AY024		5.2.3 7.9	Nid ydynt yn economaidd mewn termau cynhyrchu ynni nac ariannol	Dim tystiolaeth wedi ei gyflwyno	Dim tystiolaeth penodol wedi ei gyflwyno i gefnogi'r sylwadau a dderbyniwyd.	Dim newid
AY026		5.2.3 7.9	Yr wyf yn cefnogi'r ddeiseb AAWT yn galw am ddim tyrbinau gwynt masnachol yn yr AHNE ac am o leiaf 1.5 km o bellter gwahanu rhwng unrhyw ddatblygiad tyrbinau gwynt masnachol ac eiddo preswyl.	Dim tystiolaeth wedi ei gyflwyno	Dim tystiolaeth penodol wedi ei gyflwyno i gefnogi'r sylwadau a dderbyniwyd.	Dim newid
AY028	5	5.2	Nid yw unrhyw bellter gwahanu yn fathemategol, mae'n oddrychol a chanfyddiadol, felly dylai tîm y cyngor ddewis ffigwr realistig - efallai 1.5km. Mae hyn yn agos iawn at y ffigwr y mae'r rhan fwyaf o bobl eisiau fel clustogfa ar yr AHNE	Dim tystiolaeth wedi ei gyflwyno	Mae CCGC yn cynghori nad yw'n arfer da gosod clustogfa gyffredinol - gan y bydd effaith yn dibynnu ar nifer o ffactorau sy'n gysylltiedig â safleoedd. Mae angen i ddatblygwr ddadlau pam na fydd datblygiad yn cael effaith annerbyniol neu andwyol sylweddol	Dim newid
AY028	5	5.2	Fel clustogfa AHNE mae angen clustogfa rhwng y tyrbinau. Felly, os yw 2km AHNE yn cael ei dderbyn pam ddim defnyddio'r unrheol.	Dim tystiolaeth wedi ei gyflwyno	Dim tystiolaeth penodol wedi ei gyflwyno i gefnogi'r sylwadau a dderbyniwyd.	Dim newid
AY029		5.2.3 7.9	Yr wyf yn cefnogi'r ddeiseb AAWT yn galw am ddim tyrbinau gwynt masnachol yn yr AHNE ac am o leiaf 1.5 km o bellter gwahanu rhwng unrhyw ddatblygiad tyrbinau gwynt masnachol ac eiddo preswyl.	Dim tystiolaeth wedi ei gyflwyno	Dim tystiolaeth penodol wedi ei gyflwyno i gefnogi'r sylwadau a dderbyniwyd.	Dim newid

Cyfeirnod sylwebydd	CCA		Crynodeb o'r Sylw a Dderbyniwyd	Cyfiawnhad am y Sylw	Ymateb Swyddogion	Argymhelliad
	Pen.	Para				
AY030		7.5.5	Cynnwys dolenni i ddogfennau	Dim tystiolaeth wedi ei gyflwyno	Oherwydd bodolaeth sawl dogfen sy'n dylanwadau ar y pwnc yma ac er mwyn cadw'r ddogfen mor syml a phosib rhoddwyd rhestr o ddogfennau allweddol mewn atodiad ar wahan.	Dim newid
AY031		5.2.3 7.9	Yr wyf yn cefnogi'r ddeiseb AAWT yn galw am ddim tyrbinau gwynt masnachol yn yr AHNE ac am o leiaf 1.5 km o bellter gwahanu rhwng unrhyw ddatblygiad tyrbinau gwynt masnachol ac eiddo preswyl.	Dim tystiolaeth wedi ei gyflwyno	Dim tystiolaeth penodol wedi ei gyflwyno i gefnogi'r sylwadau a dderbyniwyd.	Dim newid
AY032	5	5.2	Ystyriwch ychwanegu glustogfa 2km ar gyfer tyrbinau gwynt maint masnachol i unrhyw AHNE (Ardaloedd o Harddwch Naturiol Eithriadol) o dan eich cylch gwaith yn y CCA drafft newydd	Dim tystiolaeth wedi ei gyflwyno	Dim tystiolaeth penodol wedi ei gyflwyno i gefnogi'r sylwadau a dderbyniwyd.	Dim newid
AY033	3	3.12	Nid dim ond adeiladu tyrbinau o fewn AHNE y dylid cyfyngu arno, ond hefyd adeiladwaith y gellir ei weld o AHNE	Dim tystiolaeth wedi ei gyflwyno	Dim tystiolaeth penodol wedi ei gyflwyno i gefnogi'r sylwadau a dderbyniwyd.	Dim newid
AY035		5.2.3 7.9	Yr wyf yn cefnogi'r ddeiseb AAWT yn galw am ddim tyrbinau gwynt masnachol yn yr AHNE ac am o leiaf 1.5 km o bellter gwahanu rhwng unrhyw ddatblygiad tyrbinau gwynt masnachol ac eiddo preswyl.	Y ffaith eu bod yn hyll, swnlyd ac yn debygol o achosi problemau iechyd i'r ynswyr yn golygu y dylent fod o leiaf 1.5km o'u cartrefi.	Dim tystiolaeth penodol wedi ei gyflwyno i gefnogi'r sylwadau a dderbyniwyd.	Dim newid
AY036	5	5.2	Galw am i'r cymal yma gael ei adfer ac yn awgrymu dylai fod yna leiafswm pellter o 2km rhwng tyrbenni gwynt ac ardaloedd sydd wedi ei dynodi'n ANHE	Dim tystiolaeth wedi ei gyflwyno	Dim tystiolaeth penodol wedi ei gyflwyno i gefnogi'r sylwadau a dderbyniwyd.	Dim newid
AY037		5.2.3 7.9	Yr wyf yn cefnogi'r ddeiseb AAWT yn galw am ddim tyrbinau gwynt masnachol yn yr AHNE ac am o leiaf 1.5 km o bellter gwahanu rhwng unrhyw ddatblygiad tyrbinau gwynt masnachol ac eiddo preswyl.	Dim tystiolaeth wedi ei gyflwyno	Dim tystiolaeth penodol wedi ei gyflwyno i gefnogi'r sylwadau a dderbyniwyd.	Dim newid
AY039		7.5.6	Paragraff yn gamarweiniol ynghylch cylch gorchwyl	Dim tystiolaeth wedi ei gyflwyno	Dim tystiolaeth penodol wedi ei gyflwyno i gefnogi'r sylwadau a dderbyniwyd.	Dim newid
AY039		7.5.8	Mae angen i'r diffiniad o'r hyn yw "niwed sylweddol" fod yn glir.	Dim tystiolaeth wedi ei gyflwyno	Adeg cais cynllunio y daw hynny yn amlwg pan fydd y dystiolaeth berthnasol i gyd ar gael. Mae'r CCA yn amlygu pa fath o faterion sydd angen ystyriaeth.	Dim newid
AY042		5.2.3 7.9	Yr wyf yn cefnogi'r ddeiseb AAWT yn galw am ddim tyrbinau gwynt masnachol yn yr AHNE ac am o leiaf 1.5 km o bellter gwahanu rhwng unrhyw ddatblygiad tyrbinau gwynt masnachol ac eiddo preswyl.	Dim tystiolaeth wedi ei gyflwyno	Dim tystiolaeth penodol wedi ei gyflwyno i gefnogi'r sylwadau a dderbyniwyd.	Dim newid

Cyfeirnod sylwebydd	CCA		Crynodeb o'r Sylw a Dderbyniwyd	Cyfiawnhad am y Sylw	Ymateb Swyddogion	Argymhelliad
	Pen.	Para				
AY043		5.2	Ni all yr Ardal o Harddwch Naturiol Eithriadol (AHNE) gael ei chadw a'i gwella os bydd datblygiadau tyrbinau gwynt masnachol o unrhyw faint yn cael eu caniatáu naill ai o fewn ei ffin neu yn agos ato. Mae rhesymau da dros ystyried clustogfa gweledd o 2km o leiaf	Mae Cyngor Sir Swydd Stafford wedi cyhoeddi canllawiau yn nodi y na ddylai datblygiadau tyrbinau gwynt gael eu lleoli o fewn 2km i'r ffiniau	Mae'r ddogfen y cyfeirir ati yn Ddatganiad Sefyllfa Cabinet a gyhoeddwyd ar 17 Hydref, 2012 ac mae'n cyfeirio ei bolisi ar ddatblygiadau ynni gwynt ar raddfa fawr ar dir y Cyngor neu lle mai'r Cyngor yw'r awdurdod cynllunio neu ymgynghorai (hawliau wedi'u diogelu ar geisiadau unigol). Cael ei weld fel datganiad polisi nid canllawiau.	Dim newid
AY044		5.2.3 7.9	Yr wyf yn cefnogi'r ddeiseb AAWT yn galw am ddim tyrbinau gwynt masnachol yn yr AHNE ac am o leiaf 1.5 km o bellter gwahanu rhwng unrhyw ddatblygiad tyrbinau gwynt masnachol ac eiddo preswyl.	Dim tystiolaeth wedi ei gyflwyno	Dim tystiolaeth penodol wedi ei gyflwyno i gefnogi'r sylwadau a dderbyniwyd.	Dim newid
AY045		5.2.3 7.9	In furtherance of my concerns, I support the AAWT petition calling for no commercial wind turbines in the AONB and a minimum 1.5 km separation distance between any commercial wind turbine development and residential properties	Dim tystiolaeth wedi ei gyflwyno	Dim tystiolaeth penodol wedi ei gyflwyno i gefnogi'r sylwadau a dderbyniwyd.	Dim newid
AY046		5.2.3 7.9				
AY047		5.2				
AY048		5.2	Ni all yr Ardal o Harddwch Naturiol Eithriadol (AHNE) gael ei chadw a'i gwella os bydd datblygiadau tyrbinau gwynt masnachol o unrhyw faint yn cael eu caniatáu naill ai o fewn ei ffin neu yn agos ato. Mae rhesymau da dros ystyried clustogfa gweledd o 2km o leiaf	Mae Cyngor Sir Swydd Stafford wedi cyhoeddi canllawiau yn nodi y na ddylai datblygiadau tyrbinau gwynt gael eu lleoli o fewn 2km i'r ffiniau	Mae'r ddogfen y cyfeirir ati yn Ddatganiad Sefyllfa Cabinet a gyhoeddwyd ar 17 Hydref, 2012 ac mae'n cyfeirio ei bolisi ar ddatblygiadau ynni gwynt ar raddfa fawr ar dir y Cyngor neu lle mai'r Cyngor yw'r awdurdod cynllunio neu ymgynghorai (hawliau wedi'u diogelu ar geisiadau unigol). Cael ei weld fel datganiad polisi nid canllawiau.	Dim newid
AY057		7.5.8	Dylai tyrbinau gael cliriad at ymylon AHNE er mwyn sicrhau nad yw'r ardaloedd hardd yn cael eu difetha. Felly, byddwn yn awgrymu defnyddio tabl debyg i hwnnw ar gyfer cliriad gydag anheddau ond gyda graddiant llai serth h.y. Cliriad i ffin yr AHNE = 300m + 20x uchder tyrbinau	Mae'n rhaid i dyrbinau gael cliriad at ymylon yr AHNE os nad yw i ymddangos fel petai'r tyrbinau mewn gwirionedd yn yr AHNE, neu fel arall bydd yn ymddangos fel petai'r AHNE wedi ei leihau o ran arwynebedd.	Mae'r Polisi yn ystyried, ymhlith pethau eraill, cymeriad y dirwedd a threfnadaeth. Mae'r CCA yn rhoi cyfrifoldeb ar ddatblygwyr i ddangos na fydd unrhyw effaith annerbyniol neu andwyol sylweddol ar y nodweddion hyn.	Dim newid
AY061		5.2.3 7.9	Yr wyf yn cefnogi'r ddeiseb AAWT yn galw am ddim tyrbinau gwynt masnachol yn yr AHNE ac am o leiaf 1.5 km o bellter gwahanu rhwng unrhyw ddatblygiad tyrbinau gwynt masnachol ac eiddo preswyl.	Dim tystiolaeth wedi ei gyflwyno	Dim tystiolaeth penodol wedi ei gyflwyno i gefnogi'r sylwadau a dderbyniwyd.	Dim newid
AY062		5.2	Ni all yr Ardal o Harddwch Naturiol Eithriadol (AHNE) gael ei chadw a'i gwella os bydd datblygiadau tyrbinau gwynt masnachol o unrhyw faint yn cael eu caniatáu naill ai o fewn ei ffin neu yn agos ato. Mae rhesymau da dros ystyried clustogfa gweledd o 2km o leiaf	Mae Cyngor Sir Swydd Stafford wedi cyhoeddi canllawiau yn nodi y na ddylai datblygiadau tyrbinau gwynt gael eu lleoli o fewn 2km i'r ffiniau	Mae'r ddogfen y cyfeirir ati yn Ddatganiad Sefyllfa Cabinet a gyhoeddwyd ar 17 Hydref, 2012 ac mae'n cyfeirio ei bolisi ar ddatblygiadau ynni gwynt ar raddfa fawr ar dir y Cyngor neu lle mai'r Cyngor yw'r awdurdod cynllunio neu ymgynghorai (hawliau wedi'u diogelu ar geisiadau unigol). Cael ei weld fel datganiad polisi nid canllawiau.	Dim newid

Cyfeirnod sylwebydd	CCA		Crynodeb o'r Sylw a Dderbyniwyd	Cyfiawnhad am y Sylw	Ymateb Swyddogion	Argymhelliad
	Pen.	Para				
AY063	5	5.2	Cyflwyno clustogfa o 2km i'r Ardal o Harddwch Naturiol Eithriadol, lle na chaiff unrhyw dyrbinau gwynt gael eu hadeiladu	Dim tystiolaeth wedi ei gyflwyno	Dim tystiolaeth penodol wedi ei gyflwyno i gefnogi'r sylwadau a dderbyniwyd.	Dim newid
AY064		5.2	Ni all yr Ardal o Harddwch Naturiol Eithriadol (AHNE) gael ei chadw a'i gwella os bydd datblygiadau tyrbinau gwynt masnachol o unrhyw faint yn cael eu caniatáu naill ai o fewn ei ffin neu yn agos ato. Mae rhesymau da dros ystyried clustogfa gweleddd o 2km o leiaf	Mae Cyngor Sir Swydd Stafford wedi cyhoeddi canllawiau yn nodi y na ddylai datblygiadau tyrbinau gwynt gael eu lleoli o fewn eu AHNE a'r Parc Cenedlaethol, neu o fewn 2km i'r ffiniau	Mae'r ddogfen y cyfeirir ati yn Ddatganiad Sefyllfa Cabinet a gyhoeddwyd ar 17 Hydref, 2012 ac mae'n cyfeirio ei bolisi ar ddatblygiadau ynni gwynt ar raddfa fawr ar dir y Cyngor neu lle mai'r Cyngor yw'r awdurdod cynllunio neu ymgynghorai (hawliau wedi'u diogelu ar geisiadau unigol). Cael ei weld fel datganiad polisi nid canllawiau.	Dim newid
AY065		5.2.3 7.9	Yr wyf yn cefnogi'r ddeiseb AAWT yn galw am ddim tyrbinau gwynt masnachol yn yr AHNE ac am o leiaf 1.5 km o bellter gwahanu rhwng unrhyw ddatblygiad tyrbinau gwynt masnachol ac eiddo preswyl.	Nid yw'r CCA diwygiedig yn rhoi diogelwch digonol i eiddo preswyl na thirwedd Ynys Môn oherwydd mae'r pellterau gwahanu mae'n gynnig yn annigonol.	Dim tystiolaeth penodol wedi ei gyflwyno i gefnogi'r sylwadau a dderbyniwyd.	Dim newid
AY066		5.2				
AY067		5.2	Ni all yr Ardal o Harddwch Naturiol Eithriadol (AHNE) gael ei chadw a'i gwella os bydd datblygiadau tyrbinau gwynt masnachol o unrhyw faint yn cael eu caniatáu naill ai o fewn ei ffin neu yn agos ato. Mae rhesymau da dros ystyried clustogfa gweleddd o 2km o leiaf	Mae Cyngor Sir Swydd Stafford wedi cyhoeddi canllawiau yn nodi y na ddylai datblygiadau tyrbinau gwynt gael eu lleoli o fewn eu AHNE a'r Parc Cenedlaethol, neu o fewn 2km i'r ffiniau	Mae'r ddogfen y cyfeirir ati yn Ddatganiad Sefyllfa Cabinet a gyhoeddwyd ar 17 Hydref, 2012 ac mae'n cyfeirio ei bolisi ar ddatblygiadau ynni gwynt ar raddfa fawr ar dir y Cyngor neu lle mai'r Cyngor yw'r awdurdod cynllunio neu ymgynghorai (hawliau wedi'u diogelu ar geisiadau unigol). Cael ei weld fel datganiad polisi nid canllawiau.	No change
AY069		5.2.4	Dymuno adfer y parth clustogfa AHNE o 2km a gynhwysir yn y Drafft Cyntaf	Dim tystiolaeth wedi ei gyflwyno	Dim tystiolaeth penodol wedi ei gyflwyno i gefnogi'r sylwadau a dderbyniwyd.	Dim newid
AY071		5.2	Ni all yr Ardal o Harddwch Naturiol Eithriadol (AHNE) gael ei chadw a'i gwella os bydd datblygiadau tyrbinau gwynt masnachol o unrhyw faint yn cael eu caniatáu naill ai o fewn ei ffin neu yn agos ato. Mae rhesymau da dros ystyried clustogfa gweleddd o 2km o leiaf	Mae Cyngor Sir Swydd Stafford wedi cyhoeddi canllawiau yn nodi y na ddylai datblygiadau tyrbinau gwynt gael eu lleoli o fewn eu AHNE a'r Parc Cenedlaethol, neu o fewn 2km i'r ffiniau	Mae'r ddogfen y cyfeirir ati yn Ddatganiad Sefyllfa Cabinet a gyhoeddwyd ar 17 Hydref, 2012 ac mae'n cyfeirio ei bolisi ar ddatblygiadau ynni gwynt ar raddfa fawr ar dir y Cyngor neu lle mai'r Cyngor yw'r awdurdod cynllunio neu ymgynghorai (hawliau wedi'u diogelu ar geisiadau unigol). Cael ei weld fel datganiad polisi nid canllawiau.	Dim newid
AY072		5.2.3	Ni ddylai fod unrhyw dyrbinau gwynt o fewn AHNE. Ni ddylai unrhyw dyrbinau chwaith fod o fewn 1.5km i AHNE.	Mae'n anodd gweld sut y gall unrhyw dyrbin warchod a gwella harddwch naturiol yr AHNE	Mae'r Polisi yn ystyried, ymhlith pethau eraill, cymeriad y dirwedd a threftadaeth. Mae'r CCA yn rhoi cyfrifoldeb ar ddatblygwyr i ddangos na fydd unrhyw effaith annerbyniol neu andwyol sylweddol ar y nodweddion hyn.	Dim newid

Cyfeirnod sylwebydd	CCA		Crynodeb o'r Sylw a Dderbyniwyd	Cyfiawnhad am y Sylw	Ymateb Swyddogion	Argymhelliad
	Pen.	Para				
AY074		5.2.3 7.9	Yr wyf yn cefnogi'r ddeiseb AAWT yn galw am ddim tyrbinau gwynt masnachol yn yr AHNE ac am o leiaf 1.5 km o bellter gwahanu rhwng unrhyw ddatblygiad tyrbinau gwynt masnachol ac eiddo preswyl.	Dim tystiolaeth wedi ei gyflwyno	Dim tystiolaeth penodol wedi ei gyflwyno i gefnogi'r sylwadau a dderbyniwyd.	Dim newid
AY075		5.2.3 7.9	Yr wyf yn cefnogi'r ddeiseb gan AAWT yn galw am ddim tyrbinau gwynt masnachol yn yr AHNE ac am o leiaf 1.5 km o bellter gwahanu rhwng unrhyw ddatblygiad tyrbinau gwynt masnachol ac eiddo preswyl ynghyd â phellter ychwanegol o 15 gwaith uchder tyrbinau	Byddai hyn yn dod â cheisiadau'n fwy unol â'r ffigyrau a osodwyd gan rannau eraill o'r DU.	Mae'r Polisi yn ystyried, ymhlith pethau eraill, cymeriad y dirwedd a threftadaeth. Mae'r CCA yn rhoi cyfrifoldeb ar ddatblygwyr i ddangos na fydd unrhyw effaith annerbiniol neu andwyol sylweddol ar y nodweddion hyn.	Dim newid
AY076		5.2.3 7.9	Yr wyf yn cefnogi'r ddeiseb AAWT yn galw am ddim tyrbinau gwynt masnachol yn yr AHNE ac am o leiaf 1.5 km o bellter gwahanu rhwng unrhyw ddatblygiad tyrbinau gwynt masnachol ac eiddo preswyl.	Dim tystiolaeth wedi ei gyflwyno	Dim tystiolaeth penodol wedi ei gyflwyno i gefnogi'r sylwadau a dderbyniwyd.	Dim newid
AY077		5.2	Ni all yr Ardal o Harddwch Naturiol Eithriadol (AHNE) gael ei chadw a'i gwella os bydd datblygiadau tyrbinau gwynt masnachol o unrhyw faint yn cael eu caniatáu naill ai o fewn ei ffin neu yn agos ato. Mae rhesymau da dros ystyried clustogfa gweledd o 2km o leiaf	Mae Cyngor Sir Swydd Stafford wedi cyhoeddi canllawiau yn nodi y na ddylai datblygiadau tyrbinau gwynt gael eu lleoli o fewn eu AHNE a'r Parc Cenedlaethol, neu o fewn 2km i'r ffiniau	Mae'r ddogfen y cyfeirir ati yn Ddatganiad Sefyllfa Cabinet a gyhoeddwyd ar 17 Hydref, 2012 ac mae'n cyfeirio ei bolisi ar ddatblygiadau ynni gwynt ar raddfa fawr ar dir y Cyngor neu lle mai'r Cyngor yw'r awdurdod cynllunio neu ymgynghorai (hawliau wedi'u diogelu ar geisiadau unigol). Cael ei weld fel datganiad polisi nid canllawiau.	Dim newid
AY078		5.2.3	Parchu 'clustogfa' o 2km o unrhyw AHNE fel parth rhydd o dyrbinau	Dim tystiolaeth wedi ei gyflwyno	Dim tystiolaeth penodol wedi ei gyflwyno i gefnogi'r sylwadau a dderbyniwyd.	Dim newid
AY081		5.2.3 7.9	Yr wyf yn cefnogi'r ddeiseb AAWT yn galw am ddim tyrbinau gwynt masnachol yn yr AHNE ac am o leiaf 1.5 km o bellter gwahanu rhwng unrhyw ddatblygiad tyrbinau gwynt masnachol ac eiddo preswyl.	Dim tystiolaeth wedi ei gyflwyno	Dim tystiolaeth penodol wedi ei gyflwyno i gefnogi'r sylwadau a dderbyniwyd.	Dim newid
AY084		5.2.3	Credaf y dylid osgoi gosod tyrbinau gwynt o fewn yr AHNE yn gyfan gwbl.	Ni allaf weld sut y gall tyrbinau wynt warchod a gwella harddwch naturiol yr AHNE.	Mae'r Canllaw Drafft 2 yn nodi nad yw'r Cyngor o'r farn y byddai tyrbinau uwch 20m yn cael eu cefnogi. O dan hynny bydd yn fater i'r datblygwyr ddangos na fydd effaith annerbiniol neu negyddol ar y dirwedd	Dim newid
AY085	5	5.2.3	Pob llofnodwr o ddeiseb Ynys Môn yn erbyn Tyrbinau Gwynt (AAWT) sy'n galw am ddim tyrbinau gwynt masnachol mewn unrhyw Ardal o Harddwch Naturiol Eithriadol (AHNE)	Dim tystiolaeth wedi ei gyflwyno	Dim tystiolaeth penodol wedi ei gyflwyno i gefnogi'r sylwadau a dderbyniwyd.	Dim newid
AY085	5	5.2	Galw am ailgyflwyno'r parth clustogi o amgylch AHNE Ynys Môn yn y CCA	Er mwyn diogelu golygfeydd o ac i'r ased lleol a chenedlaethol arbennig o werthfawr a bregus hwn.	Mae'r Polisi yn ystyried, ymhlith pethau eraill, cymeriad y dirwedd a threftadaeth. Mae'r CCA yn rhoi cyfrifoldeb ar ddatblygwyr i ddangos na fydd unrhyw effaith annerbiniol neu andwyol sylweddol ar y nodweddion hyn.	Dim newid

Cyfeirnod sylwebydd	CCA		Crynodeb o'r Sylw a Dderbyniwyd	Cyfiawnhad am y Sylw	Ymateb Swyddogion	Argymhelliad
	Pen.	Para				
AY087		5.2	Ni all yr Ardal o Harddwch Naturiol Eithriadol (AHNE) gael ei chadw a'i gwella os bydd datblygiadau tyrbinau gwynt masnachol o unrhyw faint yn cael eu caniatáu naill ai o fewn ei ffin neu yn agos ato. Mae rhesymau da dros ystyried clustogfa gweledd o 2km o leiaf	Mae Cyngor Sir Swydd Stafford wedi cyhoeddi canllawiau yn nodi y na ddylai datblygiadau tyrbinau gwynt gael eu lleoli o fewn eu AHNE a'r Parc Cenedlaethol, neu o fewn 2km i'r ffiniau	Mae'r ddogfen y cyfeirir ati yn Ddatganiad Sefyllfa Cabinet a gyhoeddwyd ar 17 Hydref, 2012 ac mae'n cyfeirio ei bolisi ar ddatblygiadau ynni gwynt ar raddfa fawr ar dir y Cyngor neu lle mai'r Cyngor yw'r awdurdod cynllunio neu ymgynghorai (hawliau wedi'u diogelu ar geisiadau unigol). Cael ei weld fel datganiad polisi nid canllawiau.	Dim newid
AY088		5.2	Ni all yr Ardal o Harddwch Naturiol Eithriadol (AHNE) gael ei chadw a'i gwella os bydd datblygiadau tyrbinau gwynt masnachol o unrhyw faint yn cael eu caniatáu naill ai o fewn ei ffin neu yn agos ato. Mae rhesymau da dros ystyried clustogfa gweledd o 2km o leiaf	Mae Cyngor Sir Swydd Stafford wedi cyhoeddi canllawiau yn nodi y na ddylai datblygiadau tyrbinau gwynt gael eu lleoli o fewn eu AHNE a'r Parc Cenedlaethol, neu o fewn 2km i'r ffiniau	Mae'r ddogfen y cyfeirir ati yn Ddatganiad Sefyllfa Cabinet a gyhoeddwyd ar 17 Hydref, 2012 ac mae'n cyfeirio ei bolisi ar ddatblygiadau ynni gwynt ar raddfa fawr ar dir y Cyngor neu lle mai'r Cyngor yw'r awdurdod cynllunio neu ymgynghorai (hawliau wedi'u diogelu ar geisiadau unigol). Cael ei weld fel datganiad polisi nid canllawiau.	Dim newid
AY089	5	5.2.3	Ni ddylai fod unrhyw tyrbîn gwynt masnachol o unrhyw faint yn yr AHNE	Mae Ynys Môn yn unigryw o ran bod yn Sir sydd wedi'i hamgylchynu gan arfordir trawiadol, sy'n gyforiog o dreftadaeth ddaearegol, ecolegol, ddiwylliannol a hanesyddol.	Mae'r Polisi yn ystyried, ymhlith pethau eraill, cymeriad y dirwedd a threftadaeth. Mae'r CCA yn rhoi cyfrifoldeb ar ddatblygwyr i ddangos na fydd unrhyw effaith annerbiniol neu andwyol sylweddol ar y nodweddion hyn.	Dim newid
AY090		5.2.3	Ni ddylai fod unrhyw tyrbîn gwynt masnachol o unrhyw faint yn yr AHNE.	Ni all unrhyw ddatblygiad tyrbîn gwynt masnachol gadw na gwella AHNE	Mae'r Polisi yn ystyried, ymhlith pethau eraill, cymeriad y dirwedd a threftadaeth. Mae'r CCA yn rhoi cyfrifoldeb ar ddatblygwyr i ddangos na fydd unrhyw effaith annerbiniol neu andwyol sylweddol ar y nodweddion hyn.	Dim newid
AY091		5.2.3	Ni ddylai fod unrhyw tyrbîn gwynt masnachol o unrhyw faint yn yr AHNE	Mae Ynys Môn yn unigryw o ran bod yn Sir sydd wedi'i hamgylchynu gan arfordir trawiadol, sy'n gyforiog o dreftadaeth ddaearegol, ecolegol, ddiwylliannol a hanesyddol, sy'n cael ei warchod gan ddynodiadau rhyngwladol a chydabod am ei harddwch naturiol aruthrol. Mae'n gwbl resymegol bod yr AHNE yn cael ei ddiogelu rhag datblygiadau tyrbîn masnachol, NA ALLENT gadw a gwella'r ardal.	Mae'r Polisi yn ystyried, ymhlith pethau eraill, cymeriad y dirwedd a threftadaeth. Mae'r CCA yn rhoi cyfrifoldeb ar ddatblygwyr i ddangos na fydd unrhyw effaith annerbiniol neu andwyol sylweddol ar y nodweddion hyn.	Dim newid
AY092		5.2.3	Ni ddylai fod unrhyw tyrbîn gwynt masnachol o unrhyw faint yn yr AHNE	Mae Ynys Môn yn unigryw o ran bod yn Sir sydd wedi'i hamgylchynu gan arfordir trawiadol, sy'n gyforiog o dreftadaeth ddaearegol, ecolegol, ddiwylliannol a hanesyddol, sy'n cael ei warchod gan ddynodiadau rhyngwladol a chydabod am ei harddwch naturiol aruthrol. Mae'n gwbl resymegol bod yr AHNE yn cael ei ddiogelu rhag datblygiadau tyrbîn masnachol, NA ALLENT gadw a gwella'r ardal.	Mae'r Polisi yn ystyried, ymhlith pethau eraill, cymeriad y dirwedd a threftadaeth. Mae'r CCA yn rhoi cyfrifoldeb ar ddatblygwyr i ddangos na fydd unrhyw effaith annerbiniol neu andwyol sylweddol ar y nodweddion hyn.	Dim newid

Cyfeirnod sylwebydd	CCA		Crynodeb o'r Sylw a Dderbyniwyd	Cyfiawnhad am y Sylw	Ymateb Swyddogion	Argymhelliad
	Pen.	Para				
AY093	5	5.2.3	Ni ddylai CSYM dderbyn unrhyw dyrbinau gwynt o fewn AHNE nac o fewn pellter o 2km i unrhyw AHNE	Heblaw am ficro gynhyrchu ac yna dim ond os ydynt yn cadw a gwella harddwch naturiol yr AHNE.	Mae'r Polisi yn ystyried, ymhlith pethau eraill, cymeriad y dirwedd a threftadaeth. Mae'r CCA yn rhoi cyfrifoldeb ar ddatblygwyr i ddangos na fydd unrhyw effaith annerbyniol neu andwyol sylweddol ar y nodweddion hyn.	Dim newid
AY093	7	7.5.8	Ni ddylid caniatáu unrhyw dyrbinau o fewn parth clustogfa o 2km i AHNE neu Lwybr Arfordir Môn	Heblaw am rai micro gynhyrchu a all ddangos y gallent wella harddwch naturiol y dirwedd.	Mae'r Polisi yn ystyried, ymhlith pethau eraill, cymeriad y dirwedd a threftadaeth. Mae'r CCA yn rhoi cyfrifoldeb ar ddatblygwyr i ddangos na fydd unrhyw effaith annerbyniol neu andwyol sylweddol ar y nodweddion hyn.	Dim newid
AY094		5.2.3	Ni ddylai fod unrhyw tyrbîn gwynt masnachol o unrhyw faint yn yr AHNE	Ni all datblygiad tyrbîn masnachol gadw na gwella AHNE	Mae'r Polisi yn ystyried, ymhlith pethau eraill, cymeriad y dirwedd a threftadaeth. Mae'r CCA yn rhoi cyfrifoldeb ar ddatblygwyr i ddangos na fydd unrhyw effaith annerbyniol neu andwyol sylweddol ar y nodweddion hyn.	Dim newid
AY094		5.2	Ni all yr Ardal o Harddwch Naturiol Eithriadol (AHNE) gael ei chadw a'i gwella os bydd datblygiadau tyrbînau gwynt masnachol o unrhyw faint yn cael eu caniatáu naill ai o fewn ei ffin neu yn agos ato. Mae rhesymau da dros ystyried clustogfa gwelededd o 2km o leiaf	Mae Cyngor Sir Swydd Stafford wedi cyhoeddi canllawiau yn nodi y na ddylai datblygiadau tyrbînau gwynt gael eu lleoli o fewn eu AHNE a'r Parc Cenedlaethol, neu o fewn 2km i'r ffiniau	Mae'r ddogfen y cyfeirir ati yn Ddatganiad Sefyllfa Cabinet a gyhoeddwyd ar 17 Hydref, 2012 ac mae'n cyfeirio ei bolisi ar ddatblygiadau ynni gwynt ar raddfa fawr ar dir y Cyngor neu lle mai'r Cyngor yw'r awdurdod cynllunio neu ymgynghorai (hawliau wedi'u diogelu ar geisiadau unigol). Cael ei weld fel datganiad polisi nid canllawiau.	Dim newid
AY096	5	5.2	Gan fod 1/3 o Ynys Môn wedi'i dynodi yn AHNE ac o ystyried maint bach yr ynys bydd unrhyw dyrbinau gwynt yn cael effaith andwyol enfawr ar y dirwedd	Byddai'r malltod hyll yma ar y gorwel yn sicrhau nad yw unrhyw AHNE bellach yn AHNE. Ni ellir dinistrio ardal o harddwch naturiol eithriadol gan yr erchyll bethau hyn gerllaw.	Dim tystiolaeth penodol wedi ei gyflwyno i gefnogi'r sylwadau a dderbyniwyd.	Dim newid
AY097		5.2.3 7.9	Mae deiseb Ynys Môn yn erbyn Tyrbînau Gwynt (AAWT) yn galw am i unrhyw dyrbinau gwynt masnachol mewn unrhyw Ardal o Harddwch Naturiol Eithriadol (AHNE) fod â phellter gwahanu sydd o leiaf rhwng 1.5km rhwng unrhyw ddatblygiad tyrbîn gwynt masnachol ac eiddo preswyl.	Dim tystiolaeth wedi ei gyflwyno	Dim tystiolaeth penodol wedi ei gyflwyno i gefnogi'r sylwadau a dderbyniwyd.	Dim newid
AY097	5	5.2	Galw am ailgyflwyno'r parth clustogi yn y CCA o amgylch AHNE Ynys Môn i warchod golygfeydd o ac i'r ased lleol a chenedlaethol sy'n arbennig o werthfawr a bregus.	Dim tystiolaeth wedi ei gyflwyno	Dim tystiolaeth penodol wedi ei gyflwyno i gefnogi'r sylwadau a dderbyniwyd.	Dim newid
AY098		5.2				
AY099		5.2	Ni all yr Ardal o Harddwch Naturiol Eithriadol		Mae'r ddogfen y cyfeirir ati yn Ddatganiad	

Cyfeirnod sylwebydd	CCA		Crynodeb o'r Sylw a Dderbyniwyd	Cyfiawnhad am y Sylw	Ymateb Swyddogion	Argymhelliad
	Pen.	Para				
AY100		5.2	(AHNE) gael ei chadw a'i gwella os bydd datblygiadau tyrbinau gwynt masnachol o unrhyw faint yn cael eu caniatáu naill ai o fewn ei ffin neu yn agos ato. Mae rhesymau da dros ystyried clustogfa gwelededd o 2km o leiaf	Mae Cyngor Sir Swydd Stafford wedi cyhoeddi canllawiau yn nodi y na ddylai datblygiadau tyrbinau gwynt gael eu lleoli o fewn eu AHNE a'r Parc Cenedlaethol, neu o fewn 2km i'r ffiniau	Sefyllfa Cabinet a gyhoeddwyd ar 17 Hydref, 2012 ac mae'n cyfeirio ei bolisi ar ddatblygiadau ynni gwynt ar raddfa fawr ar dir y Cyngor neu lle mai'r Cyngor yw'r awdurdod cynllunio neu ymgynghorai (hawliau wedi'u diogelu ar geisiadau unigol). Cael ei weld fel datganiad polisi nid canllawiau.	Dim newid
AY101		5.2.3	Mae'r defnydd o'r gair "gwella" yn rhy gyfyngol ac yn mynd yn groes i'r datganiad polisi yn y Cynllun Rheoli AHNE	Ni ddylai fod unrhyw anghysondeb rhwng y Cynllun Rheoli AHNE mabwysiedig a'r CCA, ond mae'r defnydd o'r gair "gwella" yn cyflwyno'r fath wrthddywediad. Ni ellir disgwyl i dyrbinau gwynt bach "wella" yr AHNE; yn hytrach efallai na fyddai rhai'n cael unrhyw effaith sylweddol tra byddai eraill yn cael effaith andwyol. Dim ond os yw'n cael ei ddangos na fydd datblygiadau ar raddfa micro a bach (hyd at 20m i uchder blaen y llafrn) yn cael effaith andwyol sylweddol ar yr AHNE y cânt eu cefnogi. Cytunwn fod cyfyngiad uchder blaen llafrn o 20m yn briodol o fewn AHNE.	Mae'r Polisi yn ystyried, ymhlith pethau eraill, cymeriad y dirwedd a threftadaeth. Mae'r CCA yn rhoi cyfrifoldeb ar ddatblygwyr i ddangos na fydd unrhyw effaith annerbiniol neu andwyol sylweddol ar y nodweddion hyn.	Dim newid
AY102		7.5.7	Rydym yn dymuno gweld y polisi hwn yn cael ei newid i gynnwys tyrbinau micro yn unig - fel y'u diffinir ym mharagraff 6.8, ond yn dal i fod yn amodol ar angen pendant i gadw a gwella'r AHNE.	Dim tystiolaeth wedi ei gyflwyno	Dim tystiolaeth penodol wedi ei gyflwyno i gefnogi'r sylwadau a dderbyniwyd.	Dim newid
AY104		5.2	Ni all yr Ardal o Harddwch Naturiol Eithriadol (AHNE) gael ei chadw a'i gwella os bydd datblygiadau tyrbinau gwynt masnachol o unrhyw faint yn cael eu caniatáu naill ai o fewn ei ffin neu yn agos ato. Mae rhesymau da dros ystyried clustogfa gwelededd o 2km o leiaf	Mae Cyngor Sir Swydd Stafford wedi cyhoeddi canllawiau yn nodi y na ddylai datblygiadau tyrbinau gwynt gael eu lleoli o fewn eu AHNE a'r Parc Cenedlaethol, neu o fewn 2km i'r ffiniau	Mae'r ddogfen y cyfeirir ati yn Ddatganiad Sefyllfa Cabinet a gyhoeddwyd ar 17 Hydref, 2012 ac mae'n cyfeirio ei bolisi ar ddatblygiadau ynni gwynt ar raddfa fawr ar dir y Cyngor neu lle mai'r Cyngor yw'r awdurdod cynllunio neu ymgynghorai (hawliau wedi'u diogelu ar geisiadau unigol). Cael ei weld fel datganiad polisi nid canllawiau.	Dim newid
AY108	5	5.12 a'r Mapiau 1 - 3	Mapiau i gynnwys yr holl dir o gwmpas yr AHNE a phob ACA / AGA / SoDdGA.	I fynd i'r afael â gofynion Rheoliad 39 o Reoliadau Cadwraeth 2010	Mae Rheoliad 39 o Reoliadau Cadwraeth Cynefinoedd a Rhywogaethau 2010 yn cyfeirio at gadwraeth natur mewn cyd-destun cynllunio ac maent angen i bolisiau defnydd tir ar ddatblygu a defnyddio tir a chadwraeth gymryd i ystyriaeth yr angen i annog rheoli nodweddion tirwedd sydd o bwysigrwydd i ffawna a fflora gwyllt. Bydd yn berthnasol i'r CDLI newydd nid y fframwaith polisi presennol. Nid yw'n cynnwys cyfeiriad at barthau clustogi.	Dim newid

Cyfeirnod sylwebydd	CCA		Crynodeb o'r Sylw a Dderbyniwyd	Cyfiawnhad am y Sylw	Ymateb Swyddogion	Argymhelliad
	Pen.	Para				
AY116	5	5.2	Dylid cael parth clustogi o amgylch AHNE lle nad oes tyrbinau mwy na 20 metr o uchder yn cael eu caniatáu. Dylai'r glustogfa hon fod yn 2km o led neu fwy.	Dim tystiolaeth wedi ei gyflwyno	Dim tystiolaeth penodol wedi ei gyflwyno i gefnogi'r sylwadau a dderbyniwyd.	Dim newid
AY118		5.2.3 7.9	Galw am ddim tyrbinau gwynt masnachol mewn unrhyw Ardal o Harddwch Naturiol Eithriadol a Pharciau Cenedlaethol a lleiafswm o bellter gwahanu o 1.5km rhwng unrhyw ddatblygiad tyrbinau gwynt masnachol ac eiddo preswyl, Safleoedd Treftadaeth, Adeiladau Rhestredig a Safle neu Safleoedd Henebion.	Dim tystiolaeth wedi ei gyflwyno	Dim tystiolaeth penodol wedi ei gyflwyno i gefnogi'r sylwadau a dderbyniwyd.	No change
AY119		5.2.3 7.9				
AY120		5.2.3 7.9				
AY121		5.2.3 7.9				
AY123		5.2	Ni all yr Ardal o Harddwch Naturiol Eithriadol (AHNE) gael ei chadw a'i gwella os bydd datblygiadau tyrbinau gwynt masnachol o unrhyw faint yn cael eu caniatáu naill ai o fewn ei ffin neu yn agos ato. Mae rhesymau da dros ystyried clustogfa gweledd o 2km o leiaf	Mae Cyngor Sir Swydd Stafford wedi cyhoeddi canllawiau yn nodi y na ddylai datblygiadau tyrbinau gwynt gael eu lleoli o fewn eu AHNE a'r Parc Cenedlaethol, neu o fewn 2km i'r ffiniau	Mae'r ddogfen y cyfeirir ati yn Ddatganiad Sefyllfa Cabinet a gyhoeddwyd ar 17 Hydref, 2012 ac mae'n cyfeirio ei bolisi ar ddatblygiadau ynni gwynt ar raddfa fawr ar dir y Cyngor neu lle mai'r Cyngor yw'r awdurdod cynllunio neu ymgynghorai (hawliau wedi'u diogelu ar geisiadau unigol). Cael ei weld fel datganiad polisi nid canllawiau.	Dim newid
AY124		5.2				
AY126		5.2				
AY127		5.2.4	Dylai'r CCA, lle bynnag y bo'n bosibl, fod yn lleihau meysydd o ansicrwydd a darparu rheolau syml sy'n hawdd eu dehongli a'u defnyddio. Ar hyn o bryd mae pwysau i sefydlu clustogfa 2km o gwmpas yr AHNE sydd i weld yn ateb call a synhwyrol i unrhyw ansicrwydd.	Heb barth clustogi dynodedig o gwmpas yr AHNE mae'n dod yn faes anghydfod ac ansicrwydd arall rhwng y datblygwr, cynllunio a'r preswylwyr	Dull y CCA yw pennu meini prawf y bernir ceisiadau unigol yn eu herbyn. Nid yw parth sefydlog yn caniatáu gwneud dyfarniad ar p'un a yw datblygiad yn cael effaith niweidiol sylweddol ar osodiad yr AHNE	Dim newid
AY128		5.2	Ni all yr Ardal o Harddwch Naturiol Eithriadol (AHNE) gael ei chadw a'i gwella os bydd datblygiadau tyrbinau gwynt masnachol o unrhyw faint yn cael eu caniatáu naill ai o fewn ei ffin neu yn agos ato. Mae rhesymau da dros ystyried clustogfa gweledd o 2km o leiaf	Mae Cyngor Sir Swydd Stafford wedi cyhoeddi canllawiau yn nodi y na ddylai datblygiadau tyrbinau gwynt gael eu lleoli o fewn eu AHNE a'r Parc Cenedlaethol, neu o fewn 2km i'r ffiniau	Mae'r ddogfen y cyfeirir ati yn Ddatganiad Sefyllfa Cabinet a gyhoeddwyd ar 17 Hydref, 2012 ac mae'n cyfeirio ei bolisi ar ddatblygiadau ynni gwynt ar raddfa fawr ar dir y Cyngor neu lle mai'r Cyngor yw'r awdurdod cynllunio neu ymgynghorai (hawliau wedi'u diogelu ar geisiadau unigol). Cael ei weld fel datganiad polisi nid canllawiau.	Dim newid
AY130		5.2				
AY133		5.2	Dylid diogelu bob AHNE hefyd yn Ynys Môn, ni ddylai unrhyw dyrbinau gael eu lleoli oddi mewn iddynt neu effeithio arnynt. Dylai'r un peth fod yn berthnasol i unrhyw ardaloedd eraill sy'n sensitif, megis adeiladau rhestredig, SoDdGA, gerddi cofrestredig, cynefinoedd sensitif, gan gynnwys ond nid yn gyfyngedig i warchodfeydd natur, parciau ayb.	Dim tystiolaeth wedi ei gyflwyno	Dim tystiolaeth penodol wedi ei gyflwyno i gefnogi'r sylwadau a dderbyniwyd.	Dim newid

Cyfeirnod sylwebydd	CCA		Crynodeb o'r Sylw a Dderbyniwyd	Cyfiawnhad am y Sylw	Ymateb Swyddogion	Argymhelliad
	Pen.	Para				
AY134	5	5.2	Mae nifer o ardaoledd o harddwch arbennig ar draws yr ynys ac mae'n amlwg fydd lleoli twrbeini yn andwyo'r statws yna – statws y dylid fod yn falch ohonno ond sydd mewn perygl	Dim tystiolaeth wedi ei gyflwyno	Dim tystiolaeth penodol wedi ei gyflwyno i gefnogi'r sylwadau a dderbyniwyd.	Dim newid
AY138		5.2.3	Yr wyf yn cefnogi'r ddeiseb AAWT yn galw am ddim tyrbinau gwynt masnachol yn yr AHNE ac am o leiaf 1.5 km o bellter gwahanu rhwng unrhyw ddatblygiad tyrbinau gwynt masnachol ac eiddo preswyl.	Dim tystiolaeth wedi ei gyflwyno	Dim tystiolaeth penodol wedi ei gyflwyno i gefnogi'r sylwadau a dderbyniwyd.	Dim newid
AY139		5.2.3				
AY140		5.2.3				
AY143	5	5.2	Dylai fod parth clustogi o amgylch AHNE lle nad oes tyrbinau mwy na 20 metr o uchder yn cael eu caniatáu. Dylai'r parth clustogi hwn	Dim tystiolaeth wedi ei gyflwyno	Dim tystiolaeth penodol wedi ei gyflwyno i gefnogi'r sylwadau a dderbyniwyd.	Dim newid
AY144	5	5.2				
AY145		5.2	Ni all yr Ardal o Harddwch Naturiol Eithriadol (AHNE) gael ei chadw a'i gwella os bydd datblygiadau tyrbinau gwynt masnachol o unrhyw faint yn cael eu caniatáu naill ai o fewn ei ffin neu yn agos ato. Mae rhesymau da dros ystyried clustogfa gweledd o 2km o leiaf	Mae Cyngor Sir Swydd Stafford wedi cyhoeddi canllawiau yn nodi y na ddylai datblygiadau tyrbinau gwynt gael eu lleoli o fewn eu AHNE a'r Parc Cenedlaethol, neu o fewn 2km i'r ffiniau	Mae'r ddogfen y cyfeirir ati yn Ddatganiad Sefyllfa Cabinet a gyhoeddwyd ar 17 Hydref, 2012 ac mae'n cyfeirio ei bolisi ar ddatblygiadau ynni gwynt ar raddfa fawr ar dir y Cyngor neu lle mai'r Cyngor yw'r awdurdod cynllunio neu ymgynghorai (hawliau wedi'u diogelu ar geisiadau unigol). Cael ei weld fel datganiad polisi nid canllawiau.	Dim newid
AY146		5.2.3	Yr wyf yn cefnogi'r ddeiseb AAWT yn galw am ddim tyrbinau gwynt masnachol yn yr AHNE ac am o leiaf 1.5 km o bellter gwahanu rhwng unrhyw ddatblygiad tyrbinau gwynt masnachol ac eiddo preswyl.	Dim tystiolaeth wedi ei gyflwyno	Dim tystiolaeth penodol wedi ei gyflwyno i gefnogi'r sylwadau a dderbyniwyd.	Dim newid
AY149		5.2.3				
AY150		5.2	Rhaid rhoddi ystyriaeth lawn i leoliad tyrbinau o unrhyw faint. Os ydynt i mewn, neu o fewn cyrraedd, AHNE neu ble gall y cyhoedd gerdded oddi tanynt neu yn agos iddynt, ni ddylid eu caniatáu.	Dim tystiolaeth wedi ei gyflwyno	Dim tystiolaeth penodol wedi ei gyflwyno i gefnogi'r sylwadau a dderbyniwyd.	Dim newid
AY154		5.2	Ni all yr Ardal o Harddwch Naturiol Eithriadol (AHNE) gael ei chadw a'i gwella os bydd datblygiadau tyrbinau gwynt masnachol o unrhyw faint yn cael eu caniatáu naill ai o	Mae Cyngor Sir Swydd Stafford wedi cyhoeddi canllawiau yn nodi y na ddylai datblygiadau tyrbinau gwynt gael eu lleoli o fewn eu AHNE a'r Parc Cenedlaethol, neu o	Mae'r ddogfen y cyfeirir ati yn Ddatganiad Sefyllfa Cabinet a gyhoeddwyd ar 17 Hydref, 2012 ac mae'n cyfeirio ei bolisi ar ddatblygiadau ynni gwynt ar raddfa fawr ar dir	No change
AY155		5.2				
AY156		5.2				
AY157		5.2				
AY158		5.2.3	Yr wyf yn cefnogi'r ddeiseb AAWT yn galw am ddim tyrbinau gwynt masnachol yn yr AHNE ac am o leiaf 1.5 km o bellter gwahanu rhwng unrhyw ddatblygiad tyrbinau gwynt masnachol ac eiddo preswyl.	Dim tystiolaeth wedi ei gyflwyno	Dim tystiolaeth penodol wedi ei gyflwyno i gefnogi'r sylwadau a dderbyniwyd.	Dim newid

Cyfeirnod sylwebydd	CCA		Crynodeb o'r Sylw a Dderbyniwyd	Cyfiawnhad am y Sylw	Ymateb Swyddogion	Argymhelliad
	Pen.	Para				
AY160		5.2	Ni all yr Ardal o Harddwch Naturiol Eithriadol (AHNE) gael ei chadw a'i gwella os bydd datblygiadau tyrbinau gwynt masnachol o unrhyw faint yn cael eu caniatáu naill ai o fewn ei ffin neu yn agos ato. Mae rhesymau da dros ystyried clustogfa gwelededd o 2km o leiaf	Mae Cyngor Sir Swydd Stafford wedi cyhoeddi canllawiau yn nodi y na ddylai datblygiadau tyrbinau gwynt gael eu lleoli o fewn 2km i'r ffiniau	Mae'r ddogfen y cyfeirir ati yn Ddatganiad Sefyllfa Cabinet a gyhoeddwyd ar 17 Hydref, 2012 ac mae'n cyfeirio ei bolisi ar ddatblygiadau ynni gwynt ar raddfa fawr ar dir y Cyngor neu lle mai'r Cyngor yw'r awdurdod cynllunio neu ymgynghorai (hawliau wedi'u diogelu ar geisiadau unigol). Cael ei weld fel datganiad polisi nid canllawiau.	Dim newid
AY161		5.2	Mae'r CCA yn dangos agwedd amwys tuag at y posibilrwydd o ganiatáu tyrbinau gwynt tu mewn i AHNE.	Mewn un lle mae'n awgrymu na fyddai micro-gynhyrchu yn cael ei ganiatáu. Mewn manau eraill dywedir wrthym y byddai rhaid edrych yn ofalus ar geisiadau am dyrbinau bach h.y. eu hystyried	Nid yw 5.2.3 yn cael ei ystyried yn amwys. Mae'n datgan "Ni fydd tyrbinau gwynt canolig a mawr yn cael eu cefnogi. Dim ond os ydynt yn dangos eu bod gwarchod a gwella harddwch naturiol yr AHNE y bydd datblygiadau ar raddfa micro a bach yn cael eu cefnogi." Mae'n gosod cyfrifoldeb ar ddatblygwyr i ddangos na fydd unrhyw effaith annerbyniol neu andwyol sylweddol ar y nodweddion hyn.	Dim newid
AY171	5	5.2	Ni chaniateir mewn tyrbinau ardaloedd gwarchoddedig, e.e. Parciau Cenedlaethol/ AHNE	Dim tystiolaeth wedi ei gyflwyno	Dim tystiolaeth penodol wedi ei gyflwyno i gefnogi'r sylwadau a dderbyniwyd.	Dim newid
AY172		2.7	Galw am bellter gwahanu o 1.5km rhwng tyrbinau a thai, a dim tyrbinau masnachol mewn unrhyw AHNE neu ardal sydd wedi'i diogelu mewn modd tebyg.	Dim tystiolaeth wedi ei gyflwyno	Dim tystiolaeth penodol wedi ei gyflwyno i gefnogi'r sylwadau a dderbyniwyd.	Dim newid
AY174	5	5.2	Ni ddylem gael unrhyw dyrbinau o gwmpas y Llwybr Arfordirol yn yr AHNE	Fel bod y twristiaid yn dal i ymweld â'r ardal.	Dim tystiolaeth penodol wedi ei gyflwyno i gefnogi'r sylwadau a dderbyniwyd.	Dim newid
AY175		7.5.8	Y tu allan i'r AHNE, yn ogystal ag LVIA, rydym yn dymuno gweld lleiafswm pellter o ffin yr AHNE yn cael ei sefydlu, ac o fewn hwn ni ddylai unrhyw dyrbinau, ac eithrio micro, gael eu codi. Dylai hyn fod yn bellter o 1.5km.	Dim tystiolaeth wedi ei gyflwyno	Dim tystiolaeth penodol wedi ei gyflwyno i gefnogi'r sylwadau a dderbyniwyd.	Dim newid
AY185		5.2	Dylai bob AHNE yn Ynys Môn hefyd gael eu diogelu, ni ddylai unrhyw dyrbinau gael eu lleoli oddi mewn iddynt nac effeithio arnynt. Dylai'r un peth fod yn berthnasol i unrhyw ardaloedd eraill sy'n sensitif, megis adeiladau rhestredig, SoDdGA, gerddi cofrestredig, cynefinoedd sensitif, gan gynnwys ond nid yn gyfyngedig i warchodfeydd natur, parciau ayb.	Dim tystiolaeth wedi ei gyflwyno	Dim tystiolaeth penodol wedi ei gyflwyno i gefnogi'r sylwadau a dderbyniwyd.	Dim newid

CCA: Ynni Gwynt ar y Tir - 2. Cartrefi a Mwynderau

Cyfeirnod (sylwebydd)	CCA		Crynodeb o'r Sylw a Dderbyniwyd	Cyfiawnhad am y Sylw	Ymateb Swyddogion	Argymhelliad
	Pen.	Para				
AY003	7	7.9.12	Byddai Network Rail yn dymuno gweld offer o'r fath (tyrbinau gwynt) yn cael eu lleoli fel bod y pellter ochrol o ffin y rheilffordd i droed y mast yn fwy nag uchder y mast + hyd y llafn gwthio llafn + 3m.	Gall cynnwrf gwynt fod yn ffactor i'w ystyried a byddai angen i'r ymgeisydd sicrhau nad yw cynllun / safle'r tyrbîn gwynt yn cyflwyno problem posibl i gymdogion (gan gynnwys y rheilffordd). Petai'r tyrbinau yn cwmpo am unrhyw reswm yna dylai'r datblygwr sicrhau y bydd unrhyw bellter diogel yn cynnwys y tyrbinau gwynt posibl ar gyfer disgyn i gyfeiriad ffin y rheilffordd.	7.9.12 yn cyfeirio at y "lleiafswm" pellter ac at uchder blaen y llafn. Ei ystyried fel arweiniad rhesymol gyda disgrisiwn ar gyfer pellter penodol i weithio allan cynigion unigol	Dim Newid
AY005	7	7.9.8	Mae gwahanu 10 gwaith yn annerbyniol. O leiaf ar bellter 30 gwaith mae'r effeithiau uniongyrchol yn anymwithiol.	Byddai lleoli tyrbîn gwynt 20m ar 200m o eiddo preswyl yn arwain at ostyngiad annerbyniol yn ansawdd bywyd a gynigir i drigolion yr eiddo yr effeithir arnynt. Y penwythnos hwn safais ar 10 gwaith y pellter gwahanu o dyrbîn sy'n bodoli eisoes yng ngogledd Ynys Môn ac nid yn unig roeddwn yn clywed y llafnau'n troi yn eithaf clir, ond roeddwn yn gweld yr effeithiau ar y patrymau golau amgylchynol.	Dim tystiolaeth penodol wedi ei gyflwyno i gefnogi'r sylwadau a dderbyniwyd.	Dim Newid
AY005	7	7.9.8	Nid oes sôn yn adran 7.9.8 am drychiad topograffig. Byddwn yn tybio y byddai uchder y tyrbîn 20m wedi'i leoli ar gynydd 5m uwchlaw eiddo cyfagos yn golygu i bob pwrpas cyfanswm uchder o 25m pan fydd dan ystyriaeth cynllunio. Nid yw hyn yn glir, fodd bynnag.	Dim tystiolaeth wedi ei gyflwyno o blaid y datganiad	Dim tystiolaeth penodol wedi ei gyflwyno i gefnogi'r sylwadau a dderbyniwyd.	Dim Newid
AY006		5.2.3 7.9	Yr wyf yn cefnogi'r ddeiseb AAWT yn galw am ddim tyrbinau gwynt masnachol yn yr AHNE ac am o leiaf 1.5 km o bellter gwahanu rhwng unrhyw ddatblygiad tyrbinau gwynt masnachol ac eiddo preswyl.	Dim tystiolaeth wedi cael ei gynnwys.	Dim tystiolaeth penodol wedi ei gyflwyno i gefnogi'r sylwadau a dderbyniwyd.	Dim Newid
AY007		5.2.3 7.9				
AY008		7.9	pryder dros fabwysiadu arfaethedig y "rheol 10x" ar gyfer tyrbinau gwynt ar y tir yn ardal Ynys Môn	Dim tystiolaeth wedi ei gyflwyno o blaid y datganiad	Dim tystiolaeth penodol wedi ei gyflwyno i gefnogi'r sylwadau a dderbyniwyd.	Dim Newid
AY008		5.2.3 7.9				
AY009		5.2.3 7.9	Yr wyf yn cefnogi'r ddeiseb AAWT yn galw am ddim tyrbinau gwynt masnachol yn yr AHNE ac am o leiaf 1.5 km o bellter gwahanu rhwng unrhyw ddatblygiad tyrbinau gwynt masnachol ac eiddo preswyl.	Dim tystiolaeth wedi cael ei gynnwys.	Dim tystiolaeth penodol wedi ei gyflwyno i gefnogi'r sylwadau a dderbyniwyd.	Dim Newid
AY010		5.2.3 7.9				
AY011		5.2.3 7.9				
AY012		5.2.3 7.9				

Cyfeirnod (sylwebydd)	CCA		Crynodeb o'r Sylw a Dderbyniwyd	Cyfiawnhad am y Sylw	Ymateb Swyddogion	Argymhelliad
	Pen.	Para				
AY014	7	7.9	Dylai goramddiffyn oddi wrth dyrbinau gwynt diwydiannol gael ei adeiladu i mewn i benderfyniadau o bellter diogel agosaf fel mater o gwrs. Mae trigfannau dynol a thyrbinau gwynt yn strwythurau parhaol	Mae'r CCA yn ei gwneud yn gwbl glir fod y mater o agosrwydd tyrbinau gwynt i eiddo preswyl dynol wedi ei dan-ymchwilio'n sylweddol. Hyd nes bod tystiolaeth sylweddol ddiymwad ar gael.	Mae'r canllawiau'n adlewyrchu penderfyniad gan bwyllgor mewn ymateb i sylwadau dderbyniwyd yn ystod yr ymgynghroiad cyntaf y dylai'r CCA gynyws pellter sy'n newid er mwyn adlewyrchu'n well yr amgylchiadau a fydd yn berthnasol i bob datblygiad ar wahan. Dangosodd archwiliad o ganllawiau gan awdurdodau eraill yn ogystal a phenderfyniadau apel gan Arolygwyr Cynllunio yr angen i roi ystyriaeth i gymysgedd o arweiniad cyffredinol ac amgylchiadau safle penodol.	Dim Newid
AY014		7.9	Yn fy marn i, dylai'r pellter lleiaf un rhwng preswyliaid dynol a thyrbin gwynt fod ddim llai na 2.0 cilomedr.	Dim tystiolaeth wedi ei gyflwyno o blaid y datganiad	Dim tystiolaeth penodol wedi ei gyflwyno i gefnogi'r sylwadau a dderbyniwyd.	Dim Newid
AY017	7	7.9.15	Os defnyddir ar ei ben ei hun byddai'n drychineb i drigolion a busnesau twristiaeth o amwynder gweledol, ac amddiffyn rhag ystyriaethau sŵn.	Dim tystiolaeth wedi ei gyflwyno o blaid y datganiad	Dim tystiolaeth penodol wedi ei gyflwyno i gefnogi'r sylwadau a dderbyniwyd.	Dim Newid
AY018	7	7.9.7	Mater arall o bwys ydi'r pellter rhwng unrhyw dyrbin a'r anheddau cyfagos. Fel y dywed y ddogfen, mae Ynys Môn yn ardal wledig yn bennaf gyda phatrwm gwasgaredig o ddatblygiad. Oherwydd nad yw unrhyw ardal yn bell o aneddiadau presennol neu anheddau unigol, mae effeithiau datblygiadau gwynt yn debygol o fod yn sylweddol mewn rhannau helaeth o'r ynys.	Mae gwybodaeth sylweddol ar gael, nid yn unig yn y DU ond yn rhyngwladol sy'n cynnig 2 km fel pellter addas rhwng anheddau a tyrbini diwydiannol.	Mae'r canllawiau'n adlewyrchu penderfyniad gan bwyllgor mewn ymateb i sylwadau dderbyniwyd yn ystod yr ymgynghroiad cyntaf y dylai'r CCA gynyws pellter sy'n newid er mwyn adlewyrchu'n well yr amgylchiadau a fydd yn berthnasol i bob datblygiad ar wahan. Dangosodd archwiliad o ganllawiau gan awdurdodau eraill yn ogystal a phenderfyniadau apel gan Arolygwyr Cynllunio yr angen i roi ystyriaeth i gymysgedd o arweiniad cyffredinol ac amgylchiadau safle penodol.	Dim Newid
AY018	7	7.9.7	Ar ben hynny, dylai'r raddfa symudol hefyd fod yn addas i'r amgylchedd ac yn ychwanegol i'r pellter hwnnw.	Dim tystiolaeth wedi ei gyflwyno o blaid y datganiad	Dim tystiolaeth penodol wedi ei gyflwyno i gefnogi'r sylwadau a dderbyniwyd.	Dim Newid
AY019	7	7.9	Cefnogi ymateb Ynys Môn yn erbyn Tyrbinau Gwynt (AAWT) sy'n galw am bellter gwahanu sydd o leiaf 1.5km rhwng unrhyw ddatblygiad tyrbinau gwynt masnachol ac unrhyw eiddo preswyl	Y cynsail derbyniol mewn rhannau eraill o'r DU (roedd fy ymateb cychwynnol yn bellter gwahân o 2km o leiaf..	Mae'r canllawiau'n adlewyrchu penderfyniad gan bwyllgor mewn ymateb i sylwadau dderbyniwyd yn ystod yr ymgynghroiad cyntaf y dylai'r CCA gynyws pellter sy'n newid er mwyn adlewyrchu'n well yr amgylchiadau a fydd yn berthnasol i bob datblygiad ar wahan. Dangosodd archwiliad o ganllawiau gan awdurdodau eraill yn ogystal a phenderfyniadau apel gan Arolygwyr Cynllunio yr angen i roi ystyriaeth i gymysgedd o arweiniad cyffredinol ac amgylchiadau safle penodol.	Dim Newid
AY021		5.2.3 7.9	Yr wyf yn cefnogi'r ddeiseb AAWT yn galw am ddim tyrbinau gwynt masnachol yn yr	Dim tystiolaeth wedi ei gyflwyno o blaid y	Dim tystiolaeth penodol wedi ei gyflwyno i	

Cyfeirnod (sylwebydd)	CCA		Crynodeb o'r Sylw a Dderbyniwyd	Cyfiawnhad am y Sylw	Ymateb Swyddogion	Argymhelliad
	Pen.	Para				
AY022		5.2.3 7.9	AHNE ac am o leiaf 1.5 km o bellter gwahanu rhwng unrhyw ddatblygiad tyrbinau gwynt masnachol ac eiddo preswyl.	Dim tystiolaeth wedi ei gyflwyno o blaid y datganiad	Dim tystiolaeth penodol wedi ei gyflwyno i gefnogi'r sylwadau a dderbyniwyd.	Dim Newid
AY023		5.2.3 7.9				
AY025		7.9	Meddygon lleol ar yr ynys yn poeni am iechyd a lles unrhyw un sy'n ddigon anffodus i fyw yn agos at dyrbin gwynt.	Dim tystiolaeth wedi ei gyflwyno o blaid y datganiad	Dim tystiolaeth penodol wedi ei gyflwyno i gefnogi'r sylwadau a dderbyniwyd.	Dim Newid
AY025	7	7.9.6	Ni ddylid gosod unrhyw dyrbin gwynt o gwbl ar Ynys Môn gan ei bod bron yn amhosibl gosod un mewn unrhyw le heb iddo fod yn ddolur i'r llygad.	Dim tystiolaeth wedi ei gyflwyno o blaid y datganiad	Dim tystiolaeth penodol wedi ei gyflwyno i gefnogi'r sylwadau a dderbyniwyd.	Dim Newid
AY025		7.9	Mae'n rhaid i dyrbinau fod â phellter gwahanu sydd â LLEIAFSWM PENDANT o 1.5km o unrhyw annedd.	Dim tystiolaeth wedi ei gyflwyno o blaid y datganiad	Dim tystiolaeth penodol wedi ei gyflwyno i gefnogi'r sylwadau a dderbyniwyd.	Dim Newid
AY026		5.2.3 7.9	Yr wyf yn cefnogi'r ddeiseb AAWT yn galw am ddim tyrbinau gwynt masnachol yn yr AHNE ac am o leiaf 1.5 km o bellter gwahanu rhwng unrhyw ddatblygiad tyrbinau gwynt masnachol ac eiddo preswyl.	Dim tystiolaeth wedi ei gyflwyno o blaid y datganiad	Dim tystiolaeth penodol wedi ei gyflwyno i gefnogi'r sylwadau a dderbyniwyd.	Dim Newid
AY029		5.2.3 7.9				
AY030		7.9.8	Pellteroedd gwahanu lleiaf yn rhy fach	Dim tystiolaeth wedi ei gyflwyno o blaid y datganiad	Dim tystiolaeth penodol wedi ei gyflwyno i gefnogi'r sylwadau a dderbyniwyd.	Dim Newid
AY030		7.9.9	Geiriad pwynt bwled llystyfiant rhyngol	Dim tystiolaeth wedi ei gyflwyno o blaid y datganiad	Dim tystiolaeth penodol wedi ei gyflwyno i gefnogi'r sylwadau a dderbyniwyd.	Dim Newid
AY031		5.2.3 7.9	Yr wyf yn cefnogi'r ddeiseb AAWT yn galw am ddim tyrbinau gwynt masnachol yn yr AHNE ac am o leiaf 1.5 km o bellter gwahanu rhwng unrhyw ddatblygiad tyrbinau gwynt masnachol ac eiddo preswyl.	Dim tystiolaeth wedi ei gyflwyno o blaid y datganiad	Dim tystiolaeth penodol wedi ei gyflwyno i gefnogi'r sylwadau a dderbyniwyd.	Dim Newid
AY033	7	7.9.8	Credaf fod y pellteroedd hyn yn aneffeithlon i atal effaith andwyol ar agwedd weledol ac amwynder a dylid eu cynyddu i leiafswm o 1,500 m o unrhyw eiddo nad yw'n gysylltiedig â'r cais am dyrbin.	Dim tystiolaeth wedi ei gyflwyno o blaid y datganiad	Dim tystiolaeth penodol wedi ei gyflwyno i gefnogi'r sylwadau a dderbyniwyd.	Dim Newid
AY033	7	7.9.12	Dylai'r pellter lleiaf o dyrbin at briffordd neu lwybr troed cyhoeddus neu linell rheiffordd gael ei gynyddu i ddwywaith uchder pen y tyrbinau blaen	Mae'r pellter lleiaf yn aneffeithiol i ganiatáu ar gyfer diogelwch y cyhoedd mewn achos o e.e. cwmp y strwythur cyfan	Dim tystiolaeth penodol wedi ei gyflwyno i gefnogi'r sylwadau a dderbyniwyd. Mae 7.9.12 yn cyfeirio at y "leiafswm" pellter ac at uchder blaen y llafn. Ei ystyried fel arweiniad rhesymol gyda disgresiwn ar gyfer pellter penodol i weithio allan cynigion unigol.	Dim Newid
AY034		7.9	Ni ellir disgwyl i unrhyw un fyw'n agosach na 1.5km i dyrbin	Dim tystiolaeth wedi ei gyflwyno o blaid y datganiad	Dim tystiolaeth penodol wedi ei gyflwyno i gefnogi'r sylwadau a dderbyniwyd.	Dim Newid
AY035		5.2.3 7.9	Yr wyf yn cefnogi'r ddeiseb AAWT yn galw am ddim tyrbinau gwynt masnachol yn yr AHNE ac am o leiaf 1.5 km o bellter gwahanu rhwng unrhyw ddatblygiad tyrbinau gwynt masnachol ac eiddo preswyl.	Y ffaith eu bod yn hyll, swnllud ac yn debygol o achosi problemau iechyd i'r ynyswyr yn golygu y dylent fod o leiaf 1.5km o'u cartrefi.	Dim tystiolaeth penodol wedi ei gyflwyno i gefnogi'r sylwadau a dderbyniwyd.	Dim Newid

Cyfeirnod (sylwebydd)	CCA		Crynodeb o'r Sylw a Dderbyniwyd	Cyfiawnhad am y Sylw	Ymateb Swyddogion	Argymhelliad
	Pen.	Para				
AY036	7	7.9.8	Mae Cyngor yn awgrymu yn gryf y dylai fod yna leiafswm o 500medr o bellter rhwng twrbein gwynt o unrhyw faint a'r annedd agosaf, a bod y pellteroedd wedyn yn cael eu gweithio allan ar raddfa 20 x yr uchder y twrbein at gopa'r llafn	Dim tystiolaeth wedi ei gyflwyno o blaid y datganiad	Dim tystiolaeth penodol wedi ei gyflwyno i gefnogi'r sylwadau a dderbyniwyd.	Dim Newid
AY037		5.2.3 7.9	Yr wyf yn cefnogi'r ddeiseb AAWT yn galw am ddim tyrbinau gwynt masnachol yn yr AHNE ac am o leiaf 1.5 km o bellter gwahanu rhwng unrhyw ddatblygiad tyrbinau gwynt masnachol ac eiddo preswyl.	Dim tystiolaeth wedi ei gyflwyno o blaid y datganiad	Dim tystiolaeth penodol wedi ei gyflwyno i gefnogi'r sylwadau a dderbyniwyd.	Dim Newid
AY038		7.9.8	Dylai'r pellteroedd gwahanu gael eu cynyddu i isafswm o 1500 m o unrhyw eiddo	Pellteroedd annigonol i atal effeithiau andwyol ar yr olygfa	Dim tystiolaeth penodol wedi ei gyflwyno i gefnogi'r sylwadau a dderbyniwyd.	Dim Newid
AY038		7.9.12	Dylai'r pellteroedd gwahanu gael eu cynyddu i ddwywaith uchde4r pen y llafn. Pellteroedd presennol yn annigonol.	Dim tystiolaeth wedi ei gyflwyno o blaid y datganiad	Dim tystiolaeth penodol wedi ei gyflwyno i gefnogi'r sylwadau a dderbyniwyd.	Dim Newid
AY041		7.9	Mae'n gwbl annerbyniol disgwyl i unrhyw un ddiodeff tyrbinau gwynt yn agosach na 1.5km i'w eiddo preswyl.	Dim tystiolaeth wedi ei gyflwyno o blaid y datganiad	Dim tystiolaeth penodol wedi ei gyflwyno i gefnogi'r sylwadau a dderbyniwyd.	Dim Newid
AY041		7.9.8	Yr wyf yn gefnogwr o brosiectau gwyrdd, ond nid ar draul ein tirwedd syfrdanol ac ni ddylent ddod â diflastod i'r rhai sy'n gorod eu gweld yn cael gosod yn ôl eich canllawiau atodol mor agos â 200 metr at eu cartref i dyrbin 65m.	Dim tystiolaeth wedi ei gyflwyno o blaid y datganiad	Dim tystiolaeth penodol wedi ei gyflwyno i gefnogi'r sylwadau a dderbyniwyd.	Dim Newid
AY042		7.9	Yr wyf yn cefnogi'r ddeiseb AAWT yn galw am ddim tyrbinau gwynt masnachol yn yr AHNE ac am o leiaf 1.5 km o bellter gwahanu rhwng unrhyw ddatblygiad tyrbinau gwynt masnachol ac eiddo preswyl.	Dim tystiolaeth wedi ei gyflwyno o blaid y datganiad	Dim tystiolaeth penodol wedi ei gyflwyno i gefnogi'r sylwadau a dderbyniwyd.	Dim Newid
AY043		5.12	Byddai'r Sir yn cydymffurfio â chanllawiau LIC os nad oedd rhagor o ddatblygiadau masnachol yn cael eu caniatáu oni bai eu bod yn fwy na 1.5km o gartrefi pobl.	Dim tystiolaeth wedi ei gyflwyno o blaid y datganiad	Dim tystiolaeth penodol wedi ei gyflwyno i gefnogi'r sylwadau a dderbyniwyd.	Dim Newid
AY044		5.2.3 7.9	Yr wyf yn cefnogi'r ddeiseb AAWT yn galw am ddim tyrbinau gwynt masnachol yn yr AHNE ac am o leiaf 1.5 km o bellter gwahanu rhwng unrhyw ddatblygiad tyrbinau gwynt masnachol ac eiddo preswyl.	Dim tystiolaeth wedi ei gyflwyno o blaid y datganiad	Dim tystiolaeth penodol wedi ei gyflwyno i gefnogi'r sylwadau a dderbyniwyd.	Dim Newid
AY045		5.2.3 7.9				
AY046		5.2.3 7.9				
AY049		7.9.8	Ar y lleiaf, dylid glynu at y pellter gwahanu o			
AY050		7.9.8	500 metr, gyda thabl 4 wedi ei osod ar ei ben,	Dim tystiolaeth wedi ei gyflwyno o blaid y datganiad	Dim tystiolaeth penodol wedi ei gyflwyno i gefnogi'r sylwadau a dderbyniwyd.	Dim Newid
AY051		7.9.8	h.y. tyrbinau bach 11.1m - dylai pellter gwahanu			
AY052		7.9.8	pen llafnau 20m fod yn 611 metr - 700 metr			

Cyfeirnod (sylwebydd)	CCA		Crynodeb o'r Sylw a Dderbyniwyd	Cyfiawnhad am y Sylw	Ymateb Swyddogion	Argymhelliad
	Pen.	Para				
AY055		7.9.8/7.9.9	Paragraffau 7.9.8 - 7.9.9 yn gamarweiniol ac awgrymir y dylent un ai ei gael eu dileu neu o leiaf eu haralleirio. Mae defnyddio'r term "pellteroedd gwahanu lleiaf" yn y paragraffau hyn yn gamarweiniol iawn a bydd yn arwain at ddryswch	Er nad oes gan WCE unrhyw wrthwynebiad i gynnwys rhyw fath o fecanwaith sbardun ar gyfer darparu RAA, dylai gael ei alw'n glir felly, ac nid cyfeirio ato fel "pellter gwahanu gofynnol". Mae hyn yn gamarweiniol i unrhyw ddarlennydd y canllawiau - gan gynnwys datblygwyr, Cynghorwyr ac aelodau o'r cyhoedd.	Cytuno y gall hyn fod yn gamarweiniol	Diwygio trwy beidio cyfeirio at 'lleiaf'
AY066			Mae angen i bob cais am dyrbin gwynt gynnal LVIA p'un a yw'n fach, canolig neu fawr.	Mae'n annerbyniol bod strwythur o'r maint hwn yn medru cael ei godi yn ein cymunedau heb Asesiad Tirwedd ac Effaith Weledol.	Mae Adran 7.5.1 ac Adran 11 o Atodiad 4 yn datgan yn glir bod asesiad effaith ar y dirwedd yn ystyriaeth allweddol	Dim Newid
AY057		7.9.8	Mae'r raddfa symudol o uchder yn erbyn pellter yn welliant mawr ar y ddogfen flaenorol, ond nid wyf yn cytuno y dylai llethr y graff fynd drwy'r tarddiad. Byddai'n fwy priodol petai pellter lleiaf yn cael ei gynnwys, h.y. dylai'r fformiwla fod fel a ganlyn: Pellter Gwahanu Isafswm i eiddo ddylai = 300m + 10x uchder tyrbîn hyd at flaen y llafn. Felly byddai rhaid i dyrbin 30m fod 600m o eiddo, byddai tyrbîn 40m yn 700m o eiddo a byddai tyrbîn 130m yn 1600m o eiddo ayb. ayb.	Nid yw'r CCA yn mynd i'r afael â'r broblem o Gronni. Dylai'r defnydd o glirio gwell yn Nhabl 4 fel yr awgrymwyd uchod gynorthwyo'n sylweddol gyda'r broblem hon a chyfyngu ar y ar y broblem hon.	Mae'r canllawiau'n adlewyrchu penderfyniad gan bwyllgor mewn ymateb i sylwadau dderbyniwyd yn ystod yr ymgynghroiad cyntaf y dylai'r CCA gynyws pellter sy'n newid er mwyn adlewyrchu'n well yr amgylchiadau a fydd yn berthnasol i bob datblygiad ar wahan. Dangosodd archwiliad o ganllawiau gan awdurdodau eraill yn ogystal a phenderfyniadau apel gan Arolygwyr Cynllunio yr angen i roi ystyriaeth i gymysgedd o arweiniad cyffredinol ac amgylchiadau safle penodol.	Dim Newid
AY061		5.2.3 7.9	Yr wyf yn cefnogi'r ddeiseb AAWT yn galw am ddim tyrbînau gwynt masnachol yn yr AHNE ac am o leiaf 1.5 km o bellter gwahanu rhwng unrhyw ddatblygiad tyrbînau gwynt masnachol ac eiddo preswyl.	Dim tystiolaeth wedi ei gyflwyno o blaid y datganiad	Dim tystiolaeth penodol wedi ei gyflwyno i gefnogi'r sylwadau a dderbyniwyd.	Dim Newid
AY065		5.2.3 7.9	Yr wyf yn cefnogi'r ddeiseb AAWT yn galw am ddim tyrbînau gwynt masnachol yn yr AHNE ac am o leiaf 1.5 km o bellter gwahanu rhwng unrhyw ddatblygiad tyrbînau gwynt masnachol ac eiddo preswyl.	Nid yw'r CCA diwygiedig yn rhoi diogelwch digonol i eiddo preswyl na thirwedd Ynys Môn oherwydd mae'r pellterau gwahanu mae'n gynnig yn annigonol.	Mae'r canllawiau'n adlewyrchu penderfyniad gan bwyllgor mewn ymateb i sylwadau dderbyniwyd yn ystod yr ymgynghroiad cyntaf y dylai'r CCA gynyws pellter sy'n newid er mwyn adlewyrchu'n well yr amgylchiadau a fydd yn berthnasol i bob datblygiad ar wahan. Dangosodd archwiliad o ganllawiau gan awdurdodau eraill yn ogystal a phenderfyniadau apel gan Arolygwyr Cynllunio yr angen i roi ystyriaeth i gymysgedd o arweiniad cyffredinol ac amgylchiadau safle penodol.	Dim Newid

Cyfeirnod (sylwebydd)	CCA		Crynodeb o'r Sylw a Dderbyniwyd	Cyfiawnhad am y Sylw	Ymateb Swyddogion	Argymhelliad
	Pen.	Para				
AY068	7	7.9	Ystyriwch wneud y pellteroedd rhwng tyrbinau ac eiddo preswyl yn o leiaf 2km os gwelwch yn dda	Rydym yn byw 1.7km i ffwrdd o dyrbeini a mae'r swm yn ddrwg - mae dwy fferm wynt ar wahân, gyda thyrbinau o uchder gwahanol, ac mae'r cynnwrf yn gwneud y swm yn waeth, ac wrth iddynt fynd yn hŷn, mae hefyd yn gwaethgu.	Mae'r canllawiau'n adlewyrchu penderfyniad gan bwyllgor mewn ymateb i sylwadau dderbyniwyd yn ystod yr ymgynghriad cyntaf y dylai'r CCA gynnyws pellter sy'n newid er mwyn adlewyrchu'n well yr amgylchiadau a fydd yn berthnasol i bob datblygiad ar wahan. Dangosodd archwiliad o ganllawiau gan awdurdodau eraill yn ogystal a phenderfyniadau apel gan Arolygwyr Cynllunio yr angen i roi ystyriaeth i gymysgedd o arweiniad cyffredinol ac amgylchiadau safle penodol.	Dim Newid
AY070		7.9				
AY073		7.9	Dylai pellter anheddau o dyrbinau fod yn 2km o leiaf	Ddim yn cymryd i ystyriaeth yr astudiaethau gwyddonol sy'n dangos bod angen pellter o leiaf 2km i amddiffyn trigolion rhag effeithiau swm a cholli amwynder.	Mae'r canllawiau'n adlewyrchu penderfyniad gan bwyllgor mewn ymateb i sylwadau dderbyniwyd yn ystod yr ymgynghriad cyntaf y dylai'r CCA gynnyws pellter sy'n newid er mwyn adlewyrchu'n well yr amgylchiadau a fydd yn berthnasol i bob datblygiad ar wahan. Dangosodd archwiliad o ganllawiau gan awdurdodau eraill yn ogystal a phenderfyniadau apel gan Arolygwyr Cynllunio yr angen i roi ystyriaeth i gymysgedd o arweiniad cyffredinol ac amgylchiadau safle penodol.	Dim Newid
AY074		5.2.3 7.9	Yr wyf yn cefnogi'r ddeiseb AAWT yn galw am ddim tyrbinau gwynt masnachol yn yr AHNE ac am o leiaf 1.5 km o bellter gwahanu rhwng unrhyw ddatblygiad tyrbinau gwynt masnachol ac eiddo preswyl.	Dim tystiolaeth wedi ei gyflwyno o blaid y datganiad	Dim tystiolaeth penodol wedi ei gyflwyno i gefnogi'r sylwadau a dderbyniwyd.	Dim Newid
AY075		5.2.3 7.9	Yr wyf yn cefnogi'r ddeiseb gan AAWT yn galw am ddim tyrbinau gwynt masnachol yn yr AHNE ac am o leiaf 1.5 km o bellter gwahanu rhwng unrhyw ddatblygiad tyrbinau gwynt masnachol ac eiddo preswyl ynghyd â phellter ychwanegol o 15 gwaith uchder tyrbinau	Byddai hyn yn dod â cheisiadau'n fwy unol â'r ffigyrau a osodwyd gan rannau eraill o'r DU.	Y dystiolaeth yn gymysg ac mae'r dull a fabwysiedir yn dibynnu ar y cyd-destun polisi. Mae 7.9.9 yn nodi nad yw pellteroedd gwahanu arfaethedig yn "union benderfynyddion o effeithiau (gweledol)"	Dim Newid
AY076		5.2.3 7.9	Yr wyf yn cefnogi'r ddeiseb AAWT yn galw am ddim tyrbinau gwynt masnachol yn yr AHNE ac am o leiaf 1.5 km o bellter gwahanu rhwng unrhyw ddatblygiad tyrbinau gwynt masnachol ac eiddo preswyl.	Dim tystiolaeth wedi ei gyflwyno o blaid y datganiad	Dim tystiolaeth penodol wedi ei gyflwyno i gefnogi'r sylwadau a dderbyniwyd.	Dim Newid

Cyfeirnod (sylwebydd)	CCA		Crynodeb o'r Sylw a Dderbyniwyd	Cyfiawnhad am y Sylw	Ymateb Swyddogion	Argymhelliad
	Pen.	Para				
AY078		7.9	Gosod parth gwahanu o 1.5km o leiaf rhwng unrhyw dyrbin diwydiannol a thai preswyl	Mewn ardaloedd gwledig cymaradwy eraill o'r DU. e.e. Yn yr Alban a Chernyw, Caerfyrddin, mae'r pellteroedd yn 2km, a 1.5 km yn y drefn honno. Mae Sefydliad lechyd y Byd yn argymhell isafswm pellter o leiaf 2km. Mae ystyried gosod unrhyw dyrbinau diwydiannol ar Ynys Môn sydd yn llai na 500m o eiddo preswyl yn gwbl annerbyniol.	Mae'r canllawiau o Gernyw yn cyfeirio'n benodol at "olygfeydd allweddol o safbwyntiau pwysig" ac yn datgan bod tyrbinau yn debygol o fod yn amlwg yn y dirwedd ar bellter o lai na 2km". Mae Canllawiau Sefydliad lechyd y Byd ar Sŵn Cymunedol yn ymwneud â lefelau sŵn nid pellteroedd. Mae canllawiau tebyg yn y Safon Brydeinig 8233:1999 "Inswleiddio sŵn a lleihau sŵn ar gyfer adeiladau - cod ymarfer".	Dim Newid
AY079		7.9.8	Ar y lleiaf, dylid glynu at y pellter gwahanu o 500 metr, gyda thabl 4 wedi ei osod ar ei ben, h.y. tyrbín bach 11.1m - dylai pellter gwahanu pen llafnau 20m fod yn 611 metr - 700 metr	Dim tystiolaeth wedi ei gyflwyno o blaid y datganiad	Dim tystiolaeth penodol wedi ei gyflwyno i gefnogi'r sylwadau a dderbyniwyd.	Dim Newid
AY080	7	7.9	Mewn ymateb i'r ymgynghoriad, rydym ni sydd wedi llofnodi isod yn galw am bellter gwahanu o 1.5km rhwng unrhyw ddatblygiad tyrbinau gwynt masnachol ac eiddo preswyl.	Dim tystiolaeth wedi ei gyflwyno o blaid y datganiad	Dim tystiolaeth penodol wedi ei gyflwyno i gefnogi'r sylwadau a dderbyniwyd.	Dim Newid
AY081		5.2.3 7.9	Yr wyf yn cefnogi'r ddeiseb AAWT yn galw am ddim tyrbinau gwynt masnachol yn yr AHNE ac am o leiaf 1.5 km o bellter gwahanu rhwng unrhyw ddatblygiad tyrbinau gwynt masnachol ac eiddo preswyl.	Dim tystiolaeth wedi ei gyflwyno o blaid y datganiad	Dim tystiolaeth penodol wedi ei gyflwyno i gefnogi'r sylwadau a dderbyniwyd.	Dim Newid
AY082	7	7.9	Mewn ymateb i'r ymgynghoriad, rydym ni sydd wedi llofnodi isod yn galw am bellter gwahanu o 1.5km rhwng unrhyw ddatblygiad tyrbinau gwynt masnachol ac eiddo preswyl.	Dim tystiolaeth wedi ei gyflwyno o blaid y datganiad	Dim tystiolaeth penodol wedi ei gyflwyno i gefnogi'r sylwadau a dderbyniwyd.	Dim Newid
AY083		7.9.8	Ar y lleiaf, dylid glynu at y pellter gwahanu o 500 metr, gyda thabl 4 wedi ei osod ar ei ben, h.y. tyrbín bach 11.1m - dylai pellter gwahanu pen llafnau 20m fod yn 611 metr - 700 metr.	Dim tystiolaeth wedi ei gyflwyno o blaid y datganiad	Dim tystiolaeth penodol wedi ei gyflwyno i gefnogi'r sylwadau a dderbyniwyd.	Dim Newid
AY089	7	7.9.8	Mae'r CCA Drafft Diwygiedig yn cynnig pellter o 10 gwaith uchder y tyrbín. Mae hyn yn golygu y gallai tyrbinau masnachol hyd at 50 metr o uchder gael eu gosod o fewn 500 medr i gartrefi	Mae hyn yn llai nag awgrym pellter gwahanu lleiaf Llywodraeth Cymru	Noda canllawiau TAN 8 (Atodiad D ar Ardaloedd Chwilio Strategol 3.4 fod "500m yn cael ei ystyried yn bellter gwahanu nodweddiadol rhwng tyrbín gwynt ac eiddo preswyl er mwyn osgoi effeithiau sŵn annerbyniol. Fodd bynnag ... argymhellir rhywfaint o hyblygrwydd." Nid yw'n cyfeirio at amwynder gweledol. Yn fy marn i mae'r awdurdod yn mabwysiadu hyblygrwydd priodol yn yr achos hwn.	Dim Newid
AY089	7	7.9.8	Isafswm o 500 metr yn ogystal â graddfa symudol yn seiliedig ar 10 gwaith uchder y tyrbín pan gaiff ei fesur i ben llafn unionsyth	Dylai ddatgan y parth clustogi a gytunwyd yn y Pwyllgor Craffu Amgylchedd a Gwasanaethau Technegol ar 26 Gorffennaf, 2012	Mae'r CCA drafft yn adlewyrchu'r penderfyniad a wnaed yn y Pwyllgor ac a gadarnhawyd yn ddiweddarach.	Dim Newid

Cyfeirnod (sylwebydd)	CCA		Crynodeb o'r Sylw a Dderbyniwyd	Cyfiawnhad am y Sylw	Ymateb Swyddogion	Argymhelliad
	Pen.	Para				
AY089	7	7.9.8	Mae llawer o rannau eraill o'r DU wedi mabwysiadu, neu yn y broses o fabwysiadu, pellteroedd gwahanu llawer mwy yn eu Cynlluniau Lleol	Mae Cyngor Wiltshire wedi cytuno ar ystod gan ddibynnu ar faint y tyrbîn o 1km i 3km). Mae Deddf Lleoliaeth 2011 yn rhoi'r hawl i Gyngorau Lloegr wneud y dewis hwnnw mewn Cynlluniau Cymdogaeth. Yn yr Alban mae'r pellter gwahanu a awgrymir yn 2km. Mae hefyd yn 2km mewn gwledydd Ewropeaidd eraill.	Noda canllawiau TAN 8 (Atodiad D ar Ardaloedd Chwilio Strategol 3.4 fod "500m yn cael ei ystyried yn bellter gwahanu nodweddiadol rhwng tyrbîn gwynt ac eiddo preswyl er mwyn osgoi effeithiau sŵn annerbyniol. Fodd bynnag ... argymhellir rhywfaint o hyblygrwydd." Nid yw'n cyfeirio at amwynder gweledol. Yn fy marn i mae'r awdurdod yn mabwysiadu hyblygrwydd priodol yn yr achos hwn.	Dim Newid
AY091		7.9.7				
AY092		7.9.7	Yn anghytuno â'r datganiad 'Mae arweiniad cyfyngedig ynghylch pellteroedd gwahanu rhwng tyrbînau gwynt ac anheddiadau neu anheddau unigol neu eiddo dwristiaeth.	Mae yna, mewn gwirionedd, swm sylweddol o wybodaeth sydd ar gael, o fewn y DU ac yn rhyngwladol, lle mae 2km yn cael ei dderbyn yn gyffredinol fel pellter gwahanu priodol rhwng tyrbînau gwynt masnachol ac anheddau preswyl neu eiddo twristiaeth.	Mae'r canllawiau'n adlewyrchu penderfyniad gan bwyllgor mewn ymateb i sylwadau dderbyniwyd yn ystod yr ymgynghroiad cyntaf y dylai'r CCA gynnwys pellter sy'n newid er mwyn adlewyrchu'n well yr amgylchiadau a fydd yn berthnasol i bob datblygiad ar wahan. Dangosodd archwiliad o ganllawiau gan awdurdodau eraill yn ogystal a phenderfyniadau apel gan Arolygwyr Cynllunio yr angen i roi ystyriaeth i gymysgedd o arweiniad cyffredinol ac amgylchiadau safle penodol.	
AY093	7	7.9.8	Dylai fod lleiafswm pellter o 500 metr rhwng tyrbînau gwynt ar y tir ac unrhyw eiddo preswyl bac ar ôl hynny i unrhyw dyrbin dros 50 metr dylid defnyddio pellter clustogfa o uchder pen y llafn x 10 metr.	Dim tystiolaeth wedi ei gyflwyno o blaid y datganiad	Dim tystiolaeth penodol wedi ei gyflwyno i gefnogi'r sylwadau a dderbyniwyd.	Dim Newid
AY093	7	7.9.12	Mae'r pellter gosodiad arfaethedig oddi wrth briffyrdd cyhoeddus neu linellau rheilffordd yn annigonol ar gyfer diogelwch a dylai fod yn lleiafswm o 500m i dyrbinau hyd at uchder blaen y llafn o 50m ac i dyrbinau mwy yn uchder blaen y llafn x 10m.	Dim tystiolaeth wedi ei gyflwyno o blaid y datganiad	Dim tystiolaeth penodol wedi ei gyflwyno i gefnogi'r sylwadau a dderbyniwyd.	Dim Newid
AY095		7.9.8	Dylai ddatgan bod y parth clustogi [yn] o leiaf 500 metr yn ogystal â graddfa symudol yn seiliedig ar 10 gwaith uchder y tyrbîn pan fydd yn cael ei fesur i ben llafn unionsyth. Dylai'r mapiau ar dudalen 20, 21 a 22 o'r CCA fod wedi cael eu llunio'n unol â hynny gyda geiriad priodol at y testun yn 5.11 y CCA.	Ddim yn gofnod cywir o'r hyn y cytunwyd arno yn y Pwyllgor Craffu Amgylchedd ac Gwasanaethau Technegol ar 26ain Gorffennaf 2012 cyn yr ymgynghoriad cyhoeddus. Mae llawer o rannau eraill o'r DU wedi mabwysiadu, neu yn y broses o fabwysiadu, pellteroedd gwahanu llawer mwy yn eu Cynlluniau Lleol	Mae'r CCA drafft yn adlewyrchu'r penderfyniad a wnaed yn y Pwyllgor ac a gadarnhawyd yn ddiweddarach.	
AY095		6.8-6.9	Nid yw'r adran yn ei gwneud yn glir faint o effaith a gaiff tyrbînau mwy ar y dirwedd weledol	Enghraifft ddangosol	Awgrymu y byddai darlun sy'n dangos meintiau gwahanol tyrbîn yn erbyn nodweddion tirwedd presennol yn dangos uchder cymharol yn well	Dileu Tabl 1 a defnyddio darlun i ddangos uchder cymharol yn erbyn nodweddion tirwedd presennol

Cyfeirnod (sylwebydd)	CCA		Crynodeb o'r Sylw a Dderbyniwyd	Cyfiawnhad am y Sylw	Ymateb Swyddogion	Argymhelliad
	Pen.	Para				
AY096	7	7.9	Mae'r pellter oddi wrth eiddo a nodir yn llawer rhy isel. Dylid gosod o leiaf 650m ar ddatblygiadau bach, lleiafswm o 1500m ar ddatblygiad canolog a lleiafswm o 3000 ar ddatblygiad mawr.	Dim tystiolaeth wedi ei gyflwyno o blaid y datganiad	Dim tystiolaeth penodol wedi ei gyflwyno i gefnogi'r sylwadau a dderbyniwyd.	Dim Newid
AY097		7.9	Mae deiseb Ynys Môn yn erbyn Tyrbinau Gwynt (AAWT) yn galw am i unrhyw dyrbinau gwynt masnachol mewn unrhyw Ardal o Harddwch Naturiol Eithriadol (AHNE) fod â phellter gwahanu sydd o leiaf rhwng 1.5km rhwng unrhyw ddatblygiad tyrbinau gwynt masnachol ac eiddo preswyl.	Dim tystiolaeth wedi ei gyflwyno o blaid y datganiad	Dim tystiolaeth penodol wedi ei gyflwyno i gefnogi'r sylwadau a dderbyniwyd.	Dim Newid
AY101	7	7.9.8	Yr argraff a roddir yw bod y pellteroedd gwahanu a awgrymir yn Nhabl 4 yn deillio o ddull gwyddonol ddilys. Mae hyn yn gamarweiniolRydym felly yn galw am bolisi sy'n hyrwyddo asesu achos wrth achos yn seiliedig ar feini prawf a dderbynnir yn eang o ran swm, effaith weledol, effaith ecolegol ayb, ac nad yw wedi'i seilio i raddau helaeth ar osod pellteroedd gwahanu lleiaf sy'n seiliedig ar ddewisiadau mympwyol.	Bwriedir i'r fformiwla gael ei ddefnyddio i gyfrifo'r uchder canfyddedig o bellter hysbys ac uchder hysbys gwirioneddol. Dim ond os bydd rhagdybiaeth yn cael ei gwneud o ran uchder priodol canfyddedig y gellir ei defnyddio i gyfrifo'r pellter gwahanu, h.y. os oes rhagdybiaeth yn cael ei gwneud ynglŷn â gwerth h amrywiol. Mae unrhyw ragdybiaeth o'r fath yn gwbl fymrwyl; nid yw'n seiliedig ar unrhyw werth addas cyffredinol a gydnabyddir ar gyfer uchder canfyddedig, ac nid oes iddi sail wyddonol. Yn unol â hynny, mae'r pellteroedd gwahanu lleiaf a nodir yn Nhabl 4 hefyd yn gwbl fymrwyl. Mae dewis gwerth mympwyol arall ar gyfer h yn cynhyrchu pellteroedd gwahanu hollol wahanol.	7.9.9 yn nodi nad yw "pellteroedd gwahanu arfaethedig yn union benderfynyddion o effeithiau".	Dim Newid
AY102	7	7.6	Rydym yn cefnogi eich gofyniad ar gyfer gwneud Asesiad Tirwedd ac Effaith Weledol (LVIA) ac yn dymuno gweld hyn yn cael ei weithredu ym mhob achos o ryngweledd rhwng ceisiadau. Fodd bynnag, mae'n rhaid i'r LVIA gael ei gynnal gan gorff annibynnol achrededig ac nid gan yr ymgeisydd.	Yn TAN 8, mae paragraff 2.13 yn nodi'n glir "...mae achos ar gyfer osgoi sefyllfa lle bo tyrbinau gwynt yn cael eu lledaenu ar draws y cyfan o sir" ac rydych yn cydnabod hynny yn eich Drafft	Nodi'r gefnogaeth a'r sylw	Dim Newid
AY102		7.6.10	Mae'r effeithiau ar dderbynyddion awdurdodau lleol cyfagos yn ystyriaeth bwysig iawn. Dylai'r pellter o 5km mewn achosion o'r fath gael ei gynyddu i 10km.	Dim tystiolaeth wedi ei gyflwyno o blaid y datganiad	Dim tystiolaeth penodol wedi ei gyflwyno i gefnogi'r sylwadau a dderbyniwyd.	Dim Newid
AY102		7.6.12	Rydym yn cytuno ag ystyriaeth o bellter 5km rhwng tyrbinau bach a hefyd 15km ar gyfer tyrbinau canolog a mawr	Dim tystiolaeth wedi ei gyflwyno o blaid y datganiad	Dim tystiolaeth penodol wedi ei gyflwyno i gefnogi'r sylwadau a dderbyniwyd.	Dim Newid

Cyfeirnod (sylwebydd)	CCA		Crynodeb o'r Sylw a Dderbyniwyd	Cyfiawnhad am y Sylw	Ymateb Swyddogion	Argymhelliad
	Pen.	Para				
AY102		6.7	Rydym yn argymhell yn gryf y dylai Ynys Môn ond caniatáu tyrbinau hyd at 20 metr o uchder mewn unrhyw leoliad	Rydym yn gwneud y cais hwn (a) oherwydd yr angen i ddiogelu ein cefn gwlad sy'n gyffredinol isel, ac sydd i gyd yn cael ei dosbarthu i fod o Werth Cadwraeth Tirwedd a (b) oherwydd yn bwysicach, bod Ynys Môn eisoes yn cyfrannu'n aruthrol at y cyflenwadau pŵer cenedlaethol drwy ein hallbwn ynni niwclear	Mae'r CCA yn adlewyrchu'r angen i gydbwysu annog ynni adnewyddadwy yn erbyn yr angen i osgoi neu liniaru unrhyw effaith annerbyniol neu sy'n sylweddol andwyol. Mae angen i'r CCA adlewyrchu polisiâu amgylcheddol cenedlaethol yn ogystal â pholisïau ynni ac o reidrydd mae angen i'r CCA egluro sut y mae'r amcanion polisi yn cael eu cydbwysu.	Dim Newid
AY102		7.9.8	Dylai'r polisi hwn ddweud yn syml y dylai'r isafswm pellter tyrbini oddi wrth eiddo preswyl gael ei bennu gan yr hafaliad $S = R0$ (diffinio'r paramedrau), gyda ongl 'subtention' y tyrbini i'r llygad yn 3° (neu ddim mwy na 4° mewn unrhyw achos) a gyda'r pellter lleiaf ym mhob achos yn 500 metr	Rydym yn cynghori y dylai'r ongl o 3° (neu o'r drefn honno) gael ei defnyddio yn yr holl gyfrifiadau a fynegir gan ei werth mewn radianau o 0.042 (neu gyfwerth).	Mae'r canllawiau'n adlewyrchu penderfyniad gan bwyllgor mewn ymateb i sylwadau dderbyniwyd yn ystod yr ymgynghroiad cyntaf y dylai'r CCA gynyws pellter sy'n newid er mwyn adlewyrchu'n well yr amgylchiadau a fydd yn berthnasol i bob datblygiad ar wahan. Dangosodd archwiliad o ganllawiau gan awdurdodau eraill yn ogystal a phenderfyniadau apel gan Arolygwyr Cynllunio yr angen i roi ystyriaeth i gymysgedd o arweiniad cyffredinol ac amgylchiadau safle penodol.	Dim Newid
AY103		7.9.8	Ni ddylid caniatáu i'r adran hon symud ymlaen. Byddai'n well aros i ganllawiau o'r fath ddod i fodolaeth yn hytrach na gorfodi dull heb ei gyfiawnhau a heb ei brofi, a fyddai'n dod yn CCA, gan greu parthau clustogi o dderbynyddion 'sensitif'.	Mae mabwysiadu polisi o'r fath yn weithredol wrth-annog y gwaith o ddatblygu ynni adnewyddadwy		Dim Newid
AY105		7.9.8	Mae trigolion Penmynydd wedi mynegi eu pryderon ynghylch effaith strwythurau o'r fath ar y dirwedd a'r effeithiau yn eu sgil ar amwynder trigolion a'r boblogaeth dwristaidd. Mae'r raddfa pellter gwahanu a awgrymir yn y CCA yn gwbl annigonol.	Mae'r rhan fwyaf o wledydd Ewrop sydd â mwy o brofiad o ddatblygu tyrbinau gwynt wedi nodi pellteroedd gwahanu o leiaf 1.5-2km oddi wrth eiddo preswyl. Mae hyn yn cydnabod y ffaith na ellir lliniaru'n erbyn effeithiau gweledol strwythurau o'r fath na'r goblygiadau iechyd posibl o osod strwythurau o'r fath mor agos at eiddo preswyl.	Mae'r canllawiau'n adlewyrchu penderfyniad gan bwyllgor mewn ymateb i sylwadau dderbyniwyd yn ystod yr ymgynghroiad cyntaf y dylai'r CCA gynyws pellter sy'n newid er mwyn adlewyrchu'n well yr amgylchiadau a fydd yn berthnasol i bob datblygiad ar wahan. Dangosodd archwiliad o ganllawiau gan awdurdodau eraill yn ogystal a phenderfyniadau apel gan Arolygwyr Cynllunio yr angen i roi ystyriaeth i gymysgedd o arweiniad cyffredinol ac amgylchiadau safle penodol.	Dim Newid
AY106		7.9.8/7.9.9	Paragraffau 7.9.8 - 7.9.9 yn gamarweiniol ac awgrymir y dylent un ai ei gael eu dileu neu o leiaf eu haralleirio. Mae defnyddio'r term "pellteroedd gwahanu lleiaf" yn y paragraffau hyn yn gamarweiniol iawn a bydd yn arwain at ddryswch	Er nad oes gan WCE unrhyw wrthwynebiad i gynnwys rhyw fath o fecanwaith sbardun ar gyfer darparu RAA, dylai gael ei alw'n glir felly, ac nid cyfeirio ato fel "pellter gwahanu gofynnol". Mae hyn yn gamarweiniol i unrhyw ddarlennydd y canllawiau - gan gynnwys datblygwyr, Cynghorwyr ac aelodau o'r cyhoedd.	Mae'r canllawiau'n adlewyrchu penderfyniad gan bwyllgor mewn ymateb i sylwadau dderbyniwyd yn ystod yr ymgynghroiad cyntaf y dylai'r CCA gynyws pellter sy'n newid er mwyn adlewyrchu'n well yr amgylchiadau a fydd yn berthnasol i bob datblygiad ar wahan. Dangosodd archwiliad o ganllawiau gan awdurdodau eraill yn ogystal a phenderfyniadau apel gan Arolygwyr Cynllunio yr angen i roi ystyriaeth i gymysgedd o arweiniad cyffredinol ac amgylchiadau safle penodol.	Dim Newid

Cyfeirnod (sylwebydd)	CCA		Crynodeb o'r Sylw a Dderbyniwyd	Cyfiawnhad am y Sylw	Ymateb Swyddogion	Argymhelliad
	Pen.	Para				
AY113		7.9.8	Cynnwys unrhyw gyfeiriad at ymchwil / sylfaen tystiolaeth a ddefnyddiwyd i gadarnhau'r ffigyrau / egwyddorion hyn. Cyflwyno/ crynhoi achos mewn iaith fwy priodol	Ansicr ynghylch y gwerth y mae'n ei ychwanegu at yr adran yn ei chyfanrwydd.	Mae'r canllawiau'n adlewyrchu penderfyniad gan bwylgor mewn ymateb i sylwadau dderbyniwyd yn ystod yr ymgynghroiad cyntaf y dylai'r CCA gynyws pellter sy'n newid er mwyn adlewyrchu'n well yr amgylchiadau a fydd yn berthnasol i bob datblygiad ar wahan. Dangosodd archwiliad o ganllawiau gan awdurdodau eraill yn ogystal a phenderfyniadau apel gan Arolygwyr Cynllunio yr angen i roi ystyriaeth i gymysgedd o arweiniad cyffredinol ac amgylchiadau safle penodol.	Dim Newid
AY118		5.2.3 7.9	Galw am ddim tyrbinau gwynt masnachol mewn unrhyw Ardal o Harddwch Naturiol			
AY119		5.2.3 7.9	Eithriadol a Pharciau Cenedlaethol a lleiafswm o bellter gwahanu o 1.5km rhwng unrhyw ddatblygiad tyrbinau gwynt masnachol ac eiddo preswyl, Safleoedd Treftadaeth, Adeiladau Rhestredig a Safle neu Safleoedd Henebion.	Dim tystiolaeth wedi ei gyflwyno o blaid y datganiad	Dim tystiolaeth penodol wedi ei gyflwyno i gefnogi'r sylwadau a dderbyniwyd.	Dim Newid
AY120		5.2.3 7.9				
AY121		5.2.3 7.9				
AY131		7.9.8	Mae'r raddfa symudol a awgrymir ym mharagraff 7.9.8 yn gwbl annigonol	Mae angen parth clustogi i amddiffyn trigolion rhag yr effaith weledol yn ogystal â'r goblygiadau iechyd posibl sy'n gysylltiedig â thyrbinau gwynt a'r swm a gynhyrchir ganddynt. Mae'r rhan fwyaf o wledydd Ewrop wedi cydnabod yr angen am barth clustogi sylweddol rhwng tai annedd a thyrbinau gwynt, a 2km yw'r pellter sy'n cael ei ffafrio. Gofynnodd 63% o'r rhai a ymatebodd i'r CCA drafft cyntaf am bellter gwahanu o 1.5km o leiaf	Dim tystiolaeth penodol wedi ei gyflwyno i gefnogi'r sylwadau a dderbyniwyd.	Dim Newid
AY132		7.5	Ni ellir lliniaru'n effeithiol yn erbyn maint a graddfa'r tyrbinau gwynt. Mae hyn yn cadarnhau unwaith eto bod angen parth clustogi sylweddol rhwng y tyrbinau ac eiddo preswyl.	Nid oes unrhyw blannu neu sgrinio y gellir eu rhoi yn eu lle i guddio strwythurau o'r fath	Dim tystiolaeth penodol wedi ei gyflwyno i gefnogi'r sylwadau a dderbyniwyd.	Dim Newid
AY132		7.9.8	Mae'r raddfa symudol a awgrymir ym mharagraff 7.9.8 yn gwbl annigonol	Mae angen parth clustogi i amddiffyn trigolion rhag yr effaith weledol yn ogystal â'r goblygiadau iechyd posibl sy'n gysylltiedig â thyrbinau gwynt a'r swm a gynhyrchir ganddynt. Mae'r rhan fwyaf o wledydd Ewrop wedi cydnabod yr angen am barth clustogi sylweddol rhwng tai annedd a thyrbinau gwynt, a 2km yw'r pellter sy'n cael ei ffafrio. Gofynnodd 63% o'r rhai a ymatebodd i'r CCA drafft cyntaf am bellter gwahanu o 1.5km o leiaf	Dim tystiolaeth penodol wedi ei gyflwyno i gefnogi'r sylwadau a dderbyniwyd.	Dim Newid
AY136		7.9			Noda canllawiau TAN 8 (Atodiad D ar	

Cyfeirnod (sylwebydd)	CCA		Crynodeb o'r Sylw a Dderbyniwyd	Cyfiawnhad am y Sylw	Ymateb Swyddogion	Argymhelliad
	Pen.	Para				
AY137		7.9	Fy mhrif bryder yw'r pellter arfaethedig y dylai tyrbinau gwynt ar y tir gael eu lleoli o eiddo preswyl.	Nid yw'r CCA drafft diwygiedig yn cyd-fynd â'r awgrym gan LICC a TAN8 o isafswm pellter oddi wrth eiddo preswyl o 500 metr	Ardaloedd Chwilio Strategol 3.4 fod "500m yn cael ei ystyried yn bellter gwahanu nodweddiadol rhwng tyrbîn gwynt ac eiddo preswyl er mwyn osgoi effeithiau sŵn annerbyniol. Fodd bynnag ... argymhellir rhywfaint o hyblygrwydd." Nid yw'n cyfeirio at amwynder gweledol. Yn fy marn i mae'r awdurdod yn mabwysiadu hyblygrwydd priodol yn yr achos hwn.	Dim Newid
AY150		7.9	Dylai'r SPG newydd gynnwys awgrymiadau'r Arglwydd Reay parthed pellter, fydd yn dod yn ddeddf ymhen dim. Os bydd caniatâu mwy, fe ddylid sicrhau fod yna lkm o bellter rhwng anheddau os yw'r tyrbîn rhwng 25-50 m, 1.5km os yw rhwng 50-100km a 2km os yw rhwng 100-150 m o uchder.	Dim tystiolaeth wedi ei gyflwyno o blaid y datganiad	Mae hwn yn fater o farn bersonol sydd heb ei gefnogi gan dystiolaeth	Dim Newid
AY150		7.9	Mae'n rhaid i'r pellter fod o leiaf 1.5 km.	Mae tystiolaeth gynyddol o effaith sCvn tyrbinau gwynt ar y boblogaeth. Nid yw'r SPG yn cymryd hanner digon o sylw o hyn. Mae'n rhaid edrych ar y dystiolaeth ddiweddaraf ddibynadwy cyn penderfynu ar bellter.	Mae'r CCA yn rhoi sylw priodol i ystyriaethau mwynderau a iechyd gan rhio arweiniad i ddatblygwyr i ystyried lleoliad a gosodiad i liniaru unrhyw effaith	Dim Newid
AY150		7.9	Ni ddylai'r un felin, sydd dros 15 m o uchder fod o fewn 1.5 km i unrhyw annedd	Dim tystiolaeth wedi ei gyflwyno o blaid y datganiad	Dim tystiolaeth penodol wedi ei gyflwyno i gefnogi'r sylwadau a dderbyniwyd.	Dim Newid
AY161		7.9	Mae'r cais hwn gyda phellter agos iawn rhwng tyrbinau a lle mae pobl yn byw yn erbyn canllawiau TAN 8, ac felly'n annerbyniol.	Mae'r fformiwla a gyflwynir yma yn hurt. Nid oes gan symud y pwynt degol er mwyn darparu pellter gwahanu derbyniol unrhyw berthnasedd o gwbl yn wyddonol, waeth pa mor hir yw'r esboniad. Mae'n ymddangos fel hafaliad cyfleus sydd ond yn gwneud synnwyr yn weinyddol.	Mae'r canllawiau'n adlewyrchu penderfyniad gan bwylgor mewn ymateb i sylwadau dderbyniwyd yn ystod yr ymgynghroiad cyntaf y dylai'r CCA gynywys pellter sy'n newid er mwyn adlewyrchu'n well yr amgylchiadau a fydd yn berthnasol i bob datblygiad ar wahan. Dangosodd archwiliad o ganllawiau gan awdurdodau eraill yn ogystal a phenderfyniadau apel gan Arolygwyr Cynllunio yr angen i roi ystyriaeth i gymysgedd o arweiniad cyffredinol ac amgylchiadau safle penodol.	Dim Newid

Cyfeirnod (sylwebydd)	CCA		Crynodeb o'r Sylw a Dderbyniwyd	Cyfiawnhad am y Sylw	Ymateb Swyddogion	Argymhelliad
	Pen.	Para				
AY161		7.9	Ni chynigir unrhyw ddilysu pellach, o unrhyw ffynhonnell. Siawns na ellir chwilio am arfer gorau mewn ardaloedd / gwledydd eraill, o safbwynt arweiniad? Yn fy marn i, dylai'r CCA ddweud [1.5km neu 2km] mewn canllawiau i Ymgeiswyr.	Mae barn sylweddol yn lleol yn galw am gael pellter gwahanu o 1.5.km. (Neu hyd yn oed 2Km, yn unol â gwledydd Ewropeaidd eraill)	Mae'r canllawiau'n adlewyrchu penderfyniad gan bwyllgor mewn ymateb i sylwadau dderbyniwyd yn ystod yr ymgynghroiad cyntaf y dylai'r CCA gynyws pellter sy'n newid er mwyn adlewyrchu'n well yr amgylchiadau a fydd yn berthnasol i bob datblygiad ar wahan. Dangosodd archwiliad o ganllawiau gan awdurdodau eraill yn ogystal a phenderfyniadau apel gan Arolygwyr Cynllunio yr angen i roi ystyriaeth i gymysgedd o arweiniad cyffredinol ac amgylchiadau safle penodol.	Dim Newid
AY163		7.9	Mater o agosrwydd at yr eiddo preswyl agosaf. Nodaf fod y 500 metr wedi cael ei newid i raddfa symudol heb unrhyw isafswm gwirioneddol. Mae hyn yn annerbyniol.	Mae unrhyw gais am leoli tyrbîn o fewn 500 metr i eiddo preswyl yn erbyn canllawiau TAN 8.	Mae Para. 2.13 TAN 8 yn annog Awdurdodau Lleol i fabwysiadu dull seiliedig ar feini prawf i ystyried datblygiadau arfaethedig, gan gynnwys ystyriaeth o bellteroedd gwahanu oddi wrth dderbynyddion a datblygiadau eraill. Mae gan y CCA isafswm pellter o 10 gwaith uchder blaen y llafn.	Dim Newid
AY164	7	7.9	Dylai cyfrifiadau gwirion sy'n symud y pwynt degol i'r dde gael eu newid am bellter gwahanu safonol o 1.5km neu 2km	Dim tystiolaeth wedi ei gyflwyno o blaid y datganiad	Dim tystiolaeth penodol wedi ei gyflwyno i gefnogi'r sylwadau a dderbyniwyd.	Dim Newid
AY165		7.9.8	Darllenais fod y parth clustogi o 500 metr yn y CCA blaenorol wedi cael ei newid i raddfa symudol heb unrhyw leiafswm mewn gwirionedd.	Mae hyn yn erbyn canllawiau TAN 8	Mae Para. 2.13 TAN 8 yn annog Awdurdodau Lleol i fabwysiadu dull seiliedig ar feini prawf i ystyried datblygiadau arfaethedig, gan gynnwys ystyriaeth o bellteroedd gwahanu oddi wrth dderbynyddion a datblygiadau eraill. Mae gan y CCA isafswm pellter o 10 gwaith uchder blaen y llafn.	Dim Newid
AY165	7	7.9.8	Mae barn sylweddol yn lleol yn galw am gael pellter gwahanu o 1.5km neu hyd yn oed 2Km, yn unol â gwledydd Ewropeaidd eraill.	Dim tystiolaeth wedi ei gyflwyno o blaid y datganiad	Dim tystiolaeth penodol wedi ei gyflwyno i gefnogi'r sylwadau a dderbyniwyd.	Dim Newid
AY166	7	7.9.8	Dylai pellter gwahanu fod yn gyson 1.5km neu 2km o annedd waeth beth fo'r uchder.	Dim tystiolaeth wedi ei gyflwyno o blaid y datganiad	Dim tystiolaeth penodol wedi ei gyflwyno i gefnogi'r sylwadau a dderbyniwyd.	Dim Newid
AY167		7.6.1	Dylai ceisiadau eraill rhwng 5km a 30km gael eu hystyried	Dim tystiolaeth wedi ei gyflwyno o blaid y datganiad	Dim tystiolaeth penodol wedi ei gyflwyno i gefnogi'r sylwadau a dderbyniwyd.	Dim Newid

Cyfeirnod (sylwebydd)	CCA		Crynodeb o'r Sylw a Dderbyniwyd	Cyfiawnhad am y Sylw	Ymateb Swyddogion	Argymhelliad
	Pen.	Para				
AY167		7.9	Dylai'r pellter gwahanu fod yn 1.5km neu 2km fel yn yr Alban	Ynys Môn yn rhy ddwys ei phoblogaeth	Mae Polisi Cynllunio'r Alban (SPP) yn mabwysiadu dull seiliedig ar feini prawf i Bolisi Cynllunio Ynni Gwynt ar y Tir. Dywed Para. 190 ar Ffermydd Gwynt "Argymhellir pellter gwahanu o hyd at 2km rhwng ardaloedd chwilio ac ymyl dinasoedd, trefi a phentrefi i arwain datblygiadau i'r safleoedd mwyaf priodol ac i leihau'r effaith weledol, ond dylai penderfyniadau ar ddatblygiadau unigol gymryd i ystyriaeth amgylchiadau lleol penodol a daearyddiaeth." Nid yw'n berthnasol i breswylfeydd unigol ac mae'n pwysleisio'r angen i ystyried ceisiadau penodol.	Dim Newid
AY168	7	7.9.8	Dylid ei newid i bellteroedd gwahanu 1.5km neu 2km.	Fel yn yr Alban	Mae Polisi Cynllunio'r Alban (SPP) yn mabwysiadu dull seiliedig ar feini prawf i Bolisi Cynllunio Ynni Gwynt ar y Tir. Dywed Para. 190 ar Ffermydd Gwynt "Argymhellir pellter gwahanu o hyd at 2km rhwng ardaloedd chwilio ac ymyl dinasoedd, trefi a phentrefi i arwain datblygiadau i'r safleoedd mwyaf priodol ac i leihau'r effaith weledol, ond dylai penderfyniadau ar ddatblygiadau unigol gymryd i ystyriaeth amgylchiadau lleol penodol a daearyddiaeth." Nid yw'n berthnasol i breswylfeydd unigol ac mae'n pwysleisio'r angen i ystyried ceisiadau penodol.	Dim Newid
AY169			Nid yw'n cymryd i ystyriaeth argymhellion y dylai pellter gael ei ychwanegu at 500m sylfaenol	Dim tystiolaeth wedi ei gyflwyno o blaid y datganiad	Dim tystiolaeth penodol wedi ei gyflwyno i gefnogi'r sylwadau a dderbyniwyd.	Dim Newid
AY169	7	7.9.8	Dylid mabwysiadu 1.5km neu 2km safonol	Fel yn yr Alban	Mae Polisi Cynllunio'r Alban (SPP) yn mabwysiadu dull seiliedig ar feini prawf i Bolisi Cynllunio Ynni Gwynt ar y Tir. Dywed Para. 190 ar Ffermydd Gwynt "Argymhellir pellter gwahanu o hyd at 2km rhwng ardaloedd chwilio ac ymyl dinasoedd, trefi a phentrefi i arwain datblygiadau i'r safleoedd mwyaf priodol ac i leihau'r effaith weledol, ond dylai penderfyniadau ar ddatblygiadau unigol gymryd i ystyriaeth amgylchiadau lleol penodol a daearyddiaeth." Nid yw'n berthnasol i breswylfeydd unigol ac mae'n pwysleisio'r angen i ystyried ceisiadau penodol.	Dim Newid
AY170	7	7.9.8	Pellter gwahanu yn ddryslyd gyda fformiwla diystyr yn hytrach na mabwysiadu isafswm pellter o 1.5km - 2km.	Dim tystiolaeth wedi ei gyflwyno o blaid y datganiad	Dim tystiolaeth penodol wedi ei gyflwyno i gefnogi'r sylwadau a dderbyniwyd.	Dim Newid

Cyfeirnod (sylwebydd)	CCA		Crynodeb o'r Sylw a Dderbyniwyd	Cyfiawnhad am y Sylw	Ymateb Swyddogion	Argymhelliad
	Pen.	Para				
AY171	7	7.9	Rhaid i'r CCA gynnwys pellter gwahanu o 1.5km rhwng tyrbinau ac anheddau	Yn unol ag arfer gwledydd eraill	Mae'r canllawiau'n adlewyrchu penderfyniad gan bwyllgor mewn ymateb i sylwadau dderbyniwyd yn ystod yr ymgynghroiad cyntaf y dylai'r CCA gynnwys pellter sy'n newid er mwyn adlewyrchu'n well yr amgylchiadau a fydd yn berthnasol i bob datblygiad ar wahan. Dangosodd archwiliad o ganllawiau gan awdurdodau eraill yn ogystal a phenderfyniadau apel gan Arolygwyr Cynllunio yr angen i roi ystyriaeth i gymysgedd o arweiniad cyffredinol ac amgylchiadau safle penodol.	Dim Newid
AY172		7.9.15	Bydd amlder tyrbinau hyd yn oed 20m o uchder yn gwneud i bobl feddwl ddwywaith am ymweld ag Ynys Môn.	yn erbyn canllawiau TAN 8	Mae'r CCA yn glir ynglyn a phwysigrwydd y sector dwristiaeth gan ofyn i'r datblygwyr roi ystyriaeth iddo a darparu tystiolaeth briodol. Mae yna arweiniad clir yn y CCA ynglyn a'r angen i sicrhau nad yw datblygiad un ai ar ben ei hun neu'n gronol yn cael ardrawiad andwyol arwyddocaol ar gymeriad y tirwedd, sy'n un o'r prif resymau pam fod pobl yn ymweld a'r ardal.	Dim Newid
AY173	7	7.9.7	Dim lleiafswm pellter rhwng tyrbinau a thai - dim hyd yn oed y 500 metr a argymhellir yn TAN 8	Siawns nad yw hyn yn erbyn canllawiau'r Cynulliad. Nid oes chwaith unrhyw gyfeiriad at y syniad o ganllawiau 'arfer gorau' o ardaloedd/ gwledydd eraill.	Noda canllawiau TAN 8 (Atodiad D ar Ardaloedd Chwilio Strategol 3.4 fod "500m yn cael ei ystyried yn bellter gwahanu nodweddiadol rhwng tyrbinau gwynt ac eiddo preswyl er mwyn osgoi effeithiau sŵn annerbyniol. Fodd bynnag ... argymhellir rhywfaint o hyblygrwydd." Nid yw'n cyfeirio at amwynder gweledol. Yn fy marn i mae'r awdurdod yn mabwysiadu hyblygrwydd priodol yn yr achos hwn.	Dim Newid
AY173	7	7.9.8	Mae llawer o gefnogaeth i'r syniad o bellter gwahanu o 1.5km	Mewn gwledydd eraill, mae o leiaf y pellter hwn.	Mae'r canllawiau'n adlewyrchu penderfyniad gan bwyllgor mewn ymateb i sylwadau dderbyniwyd yn ystod yr ymgynghroiad cyntaf y dylai'r CCA gynnwys pellter sy'n newid er mwyn adlewyrchu'n well yr amgylchiadau a fydd yn berthnasol i bob datblygiad ar wahan. Dangosodd archwiliad o ganllawiau gan awdurdodau eraill yn ogystal a phenderfyniadau apel gan Arolygwyr Cynllunio yr angen i roi ystyriaeth i gymysgedd o arweiniad cyffredinol ac amgylchiadau safle penodol.	Dim Newid

Cyfeirnod (sylwebydd)	CCA		Crynodeb o'r Sylw a Dderbyniwyd	Cyfiawnhad am y Sylw	Ymateb Swyddogion	Argymhelliad
	Pen.	Para				
AY174	7	7.9	Rydym angen parth clustogi priodol rhwng tai ac unrhyw dyrbin gwynt er mwyn iechyd pobl	Yn yr Alban mae'n 2km, a dylai'r un peth gael ei fabwysiadu yma. Mae bob amser bethau yn y papur / teledu am rannau eraill o'r byd lle mae tyrbinau ger pentrefi a thai yn gwneud pobl sy'n byw yno'n sâl o ganlyniad i swishio'r tyrbinau	Mae Polisi Cynllunio'r Alban (SPP) yn mabwysiadu dull seiliedig ar feini prawf i Bolisi Cynllunio Ynni Gwynt ar y Tir. Dywed Para. 190 ar Ffermydd Gwynt "Argymhellir pellter gwahanu o hyd at 2km rhwng ardaloedd chwilio ac ymyl dinasoedd, trefi a phentrefi i arwain datblygiadau i'r safleoedd mwyaf priodol ac i leihau'r effaith weledol, ond dylai penderfyniadau ar ddatblygiadau unigol gymryd i ystyriaeth amgylchiadau lleol penodol a daearyddiaeth." Nid yw'n berthnasol i breswylfeydd unigol ac mae'n pwysleisio'r angen i ystyried ceisiadau penodol.	Dim Newid
AY175		7.5.2/A pp4 s11	Dylai tyrbinau hyd at 20m o uchder orfod cynhyrchu LVIA	Dim tystiolaeth wedi ei gyflwyno o blaid y datganiad	Dim tystiolaeth penodol wedi ei gyflwyno i gefnogi'r sylwadau a dderbyniwyd.	Dim Newid
AY175		7.9	Angen parth clustogi o 1.5km rhwng tyrbinau a thai	Dim tystiolaeth wedi ei gyflwyno o blaid y datganiad	Dim tystiolaeth penodol wedi ei gyflwyno i gefnogi'r sylwadau a dderbyniwyd.	Dim Newid
AY176	7	7.9.7	Parthau clustogi tua 1.5km- 2km	Yn unol â gwledydd eraill fel yr Alban	Mae Polisi Cynllunio'r Alban (SPP) yn mabwysiadu dull seiliedig ar feini prawf i Bolisi Cynllunio Ynni Gwynt ar y Tir. Dywed Para. 190 ar Ffermydd Gwynt "Argymhellir pellter gwahanu o hyd at 2km rhwng ardaloedd chwilio ac ymyl dinasoedd, trefi a phentrefi i arwain datblygiadau i'r safleoedd mwyaf priodol ac i leihau'r effaith weledol, ond dylai penderfyniadau ar ddatblygiadau unigol gymryd i ystyriaeth amgylchiadau lleol penodol a daearyddiaeth." Nid yw'n berthnasol i breswylfeydd unigol ac mae'n pwysleisio'r angen i ystyried ceisiadau penodol.	Dim Newid
AY177	7	7.9	Mae angen pellter gwahanu safonol o 2km	Fel yn yr Alban	Mae Polisi Cynllunio'r Alban (SPP) yn mabwysiadu dull seiliedig ar feini prawf i Bolisi Cynllunio Ynni Gwynt ar y Tir. Dywed Para. 190 ar Ffermydd Gwynt "Argymhellir pellter gwahanu o hyd at 2km rhwng ardaloedd chwilio ac ymyl dinasoedd, trefi a phentrefi i arwain datblygiadau i'r safleoedd mwyaf priodol ac i leihau'r effaith weledol, ond dylai penderfyniadau ar ddatblygiadau unigol gymryd i ystyriaeth amgylchiadau lleol penodol a daearyddiaeth." Nid yw'n berthnasol i breswylfeydd unigol ac mae'n pwysleisio'r angen i ystyried ceisiadau	Dim Newid
AY178	7	7.9.8	Dylid anghofio'r fformiwla cymhleth a chael pellter gwahanu o 1.5km neu 2km ar gyfer yr holl dyrbinau dros 11.1 metr.	Dim tystiolaeth wedi ei gyflwyno o blaid y datganiad	Dim tystiolaeth penodol wedi ei gyflwyno i gefnogi'r sylwadau a dderbyniwyd.	Dim Newid
AY178	7	7.9.15	Angen bod yn llawer mwy cadarn am gyflwyniad y diwydiant twristiaeth ac effaith bosibl diwydiannu ar Ynys Môn	Dim tystiolaeth wedi ei gyflwyno o blaid y datganiad	Dim tystiolaeth penodol wedi ei gyflwyno i gefnogi'r sylwadau a dderbyniwyd.	Dim Newid

Cyfeirnod (sylwebydd)	CCA		Crynodeb o'r Sylw a Dderbyniwyd	Cyfiawnhad am y Sylw	Ymateb Swyddogion	Argymhelliad
	Pen.	Para				
AY179	7	7.9.8	Byddai pellter gwahanu safonol o 1.5km neu 2km yn llawer gwell gydag unrhyw dyrbin dros 11.1	Dim tystiolaeth wedi ei gyflwyno o blaid y datganiad	Dim tystiolaeth penodol wedi ei gyflwyno i gefnogi'r sylwadau a dderbyniwyd.	Dim Newid
AY180		7.5.2/A pp4 s11	Dylai tyrbinau dros 11.1m o uchder orfod cynhyrchu LVIA	Dim tystiolaeth wedi ei gyflwyno o blaid y datganiad	Dim tystiolaeth penodol wedi ei gyflwyno i gefnogi'r sylwadau a dderbyniwyd.	Dim Newid
AY180		7.9	Dylai'r pellter gwahanu fod yn 1.5km neu 2km fel yn yr Alban	Ynys Môn yn rhy ddwys ei phoblogaeth	Mae Polisi Cynllunio'r Alban (SPP) yn mabwysiadu dull seiliedig ar feini prawf i Bolisi Cynllunio Ynni Gwynt ar y Tir. Dywed Para. 190 ar Ffermydd Gwynt "Argymhellir pellter gwahanu o hyd at 2km rhwng ardaloedd chwilio ac ymyl dinasoedd, trefi a phentrefi i arwain datblygiadau i'r safleoedd mwyaf priodol ac i leihau'r effaith weledol, ond dylai penderfyniadau ar ddatblygiadau unigol gymryd i ystyriaeth amgylchiadau lleol penodol a daearyddiaeth." Nid yw'n berthnasol i breswylfeydd unigol ac mae'n pwysleisio'r angen i ystyried ceisiadau penodol.	Dim Newid
AY181		7.5.2/A pp4 s11	Dylai tyrbinau dros 11.1m o uchder orfod cynhyrchu LVIA	Dim tystiolaeth wedi ei gyflwyno o blaid y datganiad	Dim tystiolaeth penodol wedi ei gyflwyno i gefnogi'r sylwadau a dderbyniwyd.	Dim Newid
AY183		7.9.9/7.9.10	Mae Para 7.9.9 a 7.9.10 mynd rhywfaint o'r ffordd i ddarparu ar gyfer datblygiadau o fewn pellteroedd gwahanu. Dylai'r CCA ddod o hyd i ddull o wobrwyo datblygwyr sy'n dewis tyrbinau gydag allbwn sŵn is	Os oes gan dyrbin A uchder pen y llafn o 65m gyda 35dB (A) yn cael ei gyflawni ar 600m tra bo tyrbinau B o'r un uchder ond yn cyflawni 35dB (A) ar 400m, yna dylai fod gan dyrbin B bellter gwahanu byrrach	Mae'r canllawiau'n adlewyrchu penderfyniad gan bwyllgor mewn ymateb i sylwadau dderbyniwyd yn ystod yr ymgynghroiad cyntaf y dylai'r CCA gynyws pellter sy'n newid er mwyn adlewyrchu'n well yr amgylchiadau a fydd yn berthnasol i bob datblygiad ar wahan. Dangosodd archwiliad o ganllawiau gan awdurdodau eraill yn ogystal a phenderfyniadau apel gan Arolygwyr Cynllunio yr angen i roi ystyriaeth i gymysgedd o arweiniad cyffredinol ac amgylchiadau safle penodol.	Dim Newid
AY186		7.9	Gellid dadlau y gallai tyrbinau ddal i fod yn "amlwg" ar uchder 26x	Rhoi enghraifft o adroddiad arolygydd ar apêl Blaen Bowi	Mae 7.9.9 yn ei gwneud yn glir nad yw'r pellteroedd gwahanu yn benderfynyddion manwl o effeithiau a bod angen RAA	Dim newid

CCA : Ynni Gwynt ar y Tir - 3. Swm, Iechyd a Diogelwch

Cyfeirnod (sylwebydd)	CCA		Crynodeb o'r Sylw a Dderbyniwyd	Cyfiawnhad am y Sylw	Ymateb Swyddogion	Argymhelliad
	Pen.	Para				
AY013	7	7.3.16	Yn ddiweddar rwyf wedi cael sgysiau gydag ymgynghorwyr sy'n gweithredu ar ran datblygwyr sy'n bwriadu gosod tyrbinau llai ymysg tyrbinau mwy presennol. Er y gall hyn ymddangos i fod yn ffordd dda o oresgyn gwrthwynebiadau lleol drwy ymestyn yr hyn sydd eisoes yn ei le, mae cwestiwn ynghylch effaith gronns gosodiadau o'r fath ar swm, ac yn wir effeithiau eraill	Byddai rhyngweithiadau cymhleth, efallai'n benodol i nodweddion daearyddol, rhwng swm a gynhyrchir gan y ddau faint o dyrbin yn ymddangos yn debygol, a byddai dadansoddiad rhyngweithio o'r fath yn ymddangos fel pe byddai angen cryn ymdrech i'w ddadansoddi wrthrychol.	Mae'r Awdurdod Lleol wedi bod yn ymwybodol iawn o'r mater hwn ers peth amser ac mae effaith swm cronns yn cael ei drafod yn fanwl yn adran 7.3.16 y CCA. Mae'r Awdurdod Lleol wedi prynu meddalwedd rhagfynegi swm arbenigol er mwyn ystyried effeithiau ceisiadau cynllunio lluosog.	Nodi'r sylw, ond nid oes angen gweithredu pellach.
AY014		7.3	Mae effeithiau tymor hir o swm, boed yn donfedd uchel neu isel, effeithiau stroboscopig, boed hynny drwy olau neu gysgod, yn hysbys yn effeithio ar bob bod dynol i ryw raddau.	Mae'r ffaith eu bod yn effeithio ar fodau dynol i ryw raddau yn dibynnu ar oddefgarwch anhysbys yr unigolyn dan sylw.	Mae gan lefelau swm uwchlaw rhai meintiau penodol y gallu i achosi aflonyddwch cwsg. O ystyried y mesurau diogelwch mae'r Awdurdod Lleol wedi eu rhoi ar waith, mae'n annhebygol y bydd swm o dyrbinau gwynt yn fwy na'r hyn a bennir gan Sefydliad Iechyd y Byd fel rhai sy'n debygol o effeithio ar gwsg.	Nodi'r sylw, ond nid oes angen gweithredu pellach.
AY014			Y difrod seicolegol a achosir i berchennog eiddo unigol lle cânt eu gorfodi i dderbyn a byw gyda datblygiad diwydiannol dominyddol annioddefol, neu lle mae eu cartref a buddsoddiad oes yn cael ei ddibrisio trwy orfodaeth.	Dim tystiolaeth wedi cael ei gyflwyno.	Dim tystiolaeth penodol wedi ei gyflwyno i gefnogi'r sylwadau a dderbyniwyd.	Dim Newid
AY017		7.3	Potential for noise to adversely affect health through sleep disturbance	Adroddiadau RIVM a WHO diweddar ac adroddiadau drafft DTI/HMP yn cadarnhau hyn. Ar gyfer trybinau sydd efo lefel swm allanol uwch na 35dB (A) neu sydd wedi ei leoli yn agosach na 1.5km o dai.	*Gweler ddiwedd y tabl*	Nodi'r sylw, ond nid oes angen gweithredu pellach.
AY030		7.3.4	Defnyddir lefelau allyriadau swm ar gyfer uchder gwirioneddol tyrbinau yn hytrach na 10m	Dim tystiolaeth wedi ei gyflwyno	Mae 10m yn uchder tyrbinau safonol a nodir mewn dogfennau gan gynnwys BSEN 61400-11:2003 "Systemau generadur tyrbinau gwynt - Rhan 11: Technegau mesur swm acwstig". Mae'r rhan fwyaf o dyrbinau llai o faint lle mae'r ardal ysgubo yn llai na 200m ² (diamedr llafn o 16m fel rheol) gyda data a baratowyd yn unol â Pherfformiad a Safon Diogelwch Tyrbinau Gwynt Bach Cymdeithas Ynni Gwynt Prydain (29 Chwefror 2008). Mae'r safon hon yn nodi lefelau swm ar uchder yr hwb, ond mae'r Awdurdod Lleol yn trosi i lawr i 10m er mwyn gallu asesu yn unol ag ETSU-R-97. Mae gan lawer o dyrbinau uchder hwb sylweddol uwch na 10m a byddai mesur y cyflymder gwynt ar yr uchderau hyn gan ddefnyddio mastiau symudol yn llawer anos. Mae canllawiau ar gael ar wyntoedd croes er mwyn galluogi trawsnewidiadau rhwng gwahanol uchderau.	Mae'r awdurdod lleol yn argymhell y defnydd o gyflymderau gwynt mesuredig ar 10m o uchder yn hytrach nag uchder yr hwb, gan y byddai'r olaf yn effeithio ar allu'r Awdurdod Lleol i fonitro cydymffurfiad yn annibynnol, oherwydd materion technegol. Gwrthodwyd yr argymhelliad.

Cyfeirnod (sylwebydd)	CCA		Crynodeb o'r Sylw a Dderbyniwyd	Cyfiawnhad am y Sylw	Ymateb Swyddogion	Argymhelliad
	Pen.	Para				
AY043		3.25	Dylai Para 3.25 tudalen 12 o'r CCA nodi'r dystiolaeth o'r ffynhonnell UE. Yn 2006 argymhellodd Academi Meddygaeth Genedlaethol Ffrainc y dylai tyrbinau gael eu lleoli o leiaf 1.5km o gartrefi er mwyn amddiffyn pobl rhag Osgled Modiwleiddio (AM) a sŵn amledd isel, mae clinigwyr wedi ei nodi fel achos tebygol o darfu ar gwsg a phroblemau iechyd mewn rhai pobl	Nid yw'n llai perthnasol na gwybodaeth UE arall a roddir yn y CCA.	Cynulliad Cenedlaethol Cymru y mater o "Reoli Sŵn o Dyrbinau Gwynt" ac argymhellodd gynyddu'r pellter gwahanu rhwng preswylfeydd a thyrbinau gwynt i 1500m o dan amgylchiadau penodol. Ymatebodd Llywodraeth Cymru drwy wrthod yr argymhelliad hwn ym mis Gorffennaf 2012 gan nodi bod "TAN 8 yn nodi bod "500m yn cael ei ystyried ar hyn o bryd yn bellter gwahanu nodweddiadol rhwng tyrbinau gwynt ac eiddo preswyl er mwyn osgoi effeithiau sŵn annerbyniol, fodd bynnag, pan gaiff ei ddefnyddio mewn modd anhyblyg gall arwain at ganlyniadau ceidwadol ac felly cynghorir rhywfaint o hyblygrwydd ", felly byddem yn disgwyl i'r pellteroedd gwahanu sydd i'w penderfynu yn lleol gael eu seilio ar asesiad trylwyr o effeithiau lleol."	Cred yr Awdurdod Lleol bod pellter gwahanu o 1500m o leiaf i bob tyrbinau gwynt yn amhriodol ac mae o blaid cael system asesu sŵn unigol. Gwrthodwyd yr argymhelliad.
AY043		3.26	Dylai tystiolaeth o bapurau ymchwil amrywiol ar effeithiau iechyd tyrbinau gwynt fod wedi cael eu cynnwys	Cyhoeddodd y Bulletin of Science, Technology, and Society cyfrol 31, rhif 4 Awst 2011 bapur ymchwil gan Carl V. Phillips, PhD "Properly Interpreting the Epidemiologic Evidence about the Health Effects of Industrial Wind Turbines on Nearby Residents". Mae'r British Medical Journal wedi cyhoeddi ymchwil ym Mawrth 2012 a gynhaliwyd gan Christopher D. Hanning, (Ymgynghorydd Anrhydeddus mewn Meddygaeth Cwsg, Gwasanaeth Anhwylerau Cwsg, Ysbytai Prifysgol Caerlŷr, ac Alun Evans, Athro Emeritws, Canolfan Iechyd y Cyhoedd, Prifysgol Queens Belfast, a ddaeth i'r casgliad ei bod yn ymddangos bod sŵn tyrbinau gwynt yn effeithio ar iechyd yn andwyol a bod hen bryd cael adolygiad annibynnol o dystiolaeth.	ETSU R-97 sy'n parhau i fod y sail ar gyfer terfynau sŵn a geir ym mholisi Llywodraeth y DU a Llywodraeth Cymru	Dim Newid
AY043	7.3		Dylai'r CCA wneud darpariaeth ar gyfer hyn i werthuso lefelau sŵn cefndir eiddo o fewn 2km o unrhyw tyrbinau arfaethedig masnachol. Dylid darparu ar gyfer profion o'r fath yng nghamau cychwynnol y broses ceisiadau cynllunio.	Mae wedi cael ei dderbyn mewn Apeliadau Cynllunio y dylai'r datblygwyr dalu cost acwstegwyr annibynnol ar gyfer profion sŵn ar ran y trigolion, sy'n byw yn agos i ddatblygiadau tyrbinau arfaethedig.	Byddai'n anymarferol ac afresymol disgwyl i ddatblygwyr gynnal arolygon sŵn cefndir ar bob eiddo o fewn 2km i dyrbin. Y drefn arferol fyddai i nifer a lleoliad arolygon cefndir gael eu cytuno gyda'r Swyddog Iechyd yr Amgylchedd Lleol.	Gwrthodwyd yr argymhelliad.
AY043		5.11	Nid yw'r pellter lleiaf o 500 metr rhwng tyrbinau masnachol a chartrefi wedi ei gynnwys ac ni chyfeirir ato fel y sail ar gyfer penderfynu ar y pellter derbynol neu barth clustogi rhwng y tyrbinau masnachol a chartrefi. Mae'r CCA Fersiwn Diwygiedig yn cynnig pellter o 10 gwaith uchder y tyrbinau	Golyga hyn y gallai tyrbinau masnachol hyd at 50 metr o uchder gael eu gosod o fewn 500 metr o gartrefi [ac mae'n] llai na'r hyn a awgrymwyd gan Lywodraeth Cymru fel y pellter gwahanu lleiaf.	Mae'r canllawiau yn adlewyrchu consensws cyffredinol ymysg gwneuthurwyr penderfyniadau polisi cynllunio bod angen i benderfyniadau ar geisiadau sy'n ymwneud â phellter o eiddo gymryd i ystyriaeth gymysgedd o ganllawiau cyffredinol ac amgylchiadau lleoliad penodol	Dim Newid

Cyfeirnod (sylwebydd)	CCA		Crynodeb o'r Sylw a Dderbyniwyd	Cyfiawnhad am y Sylw	Ymateb Swyddogion	Argymhelliad
	Pen.	Para				
AY043		5.11.2	Dylai ddatgan bod y parth clustogi [yn] o leiaf 500 metr yn ogystal â graddfa symudol yn seiliedig ar 10 gwaith uchder y tyrbîn pan fydd yn cael ei fesur i ben llafn unionsyth. Dylai'r mapiau ar dudalen 20, 21 a 22 o'r CCA fod wedi cael eu llunio'n unol â hynny gyda geiriad priodol at y testun yn 5.11 y CCA.	Ddim yn gofnod cywir o'r hyn y cytunwyd arno yn y Pwyllgor Craffu Amgylchedd ac Gwasanaethau Technegol ar 26ain Gorffennaf 2012 cyn yr ymgynghoriad cyhoeddus. Mae llawer o rannau eraill o'r DU wedi mabwysiadu, neu yn y broses o fabwysiadu, pellteroedd gwahanu llawer mwy yn eu Cynlluniau Lleol	Cafodd y cofnodion eu gwirio ers hynny am gywirdeb ac maent wedi cael eu cywiro	Dim Newid
AY043		7.3.12	Cydnabyddir nad ymdrinnir yn ddigonol ag AM (y modiweiddio o sŵn aerodynamig ar amledd basio llafn) yn ETSU-R-97, sef y fethodoleg a gyhoeddwyd yn 1996 i fesur a rhagweld sŵn o dyrbînau gwynt. Mae'r CCA angen ei wneud yn glir mai dyna pam na all ddefnyddio, na ddibynnu ar, y fethodoleg hon yn unig.	Ni ddellir yn glir beth yw achos lefelau gormodol o AM. Mae lleoli'n agos neu nifer o dyrbînau, yn tiffurf a'r amgylchoedd, cyfyrâu atmosfferig, dylunio, oedran a math o dyrbîn, a gwynt croesrym i gyd yn sbardunau posibl ar gyfer lefel uchel AM. Cydnabyddir mewn rhai sefyllfaoedd fod sŵn AM yn medru teithio cryn bellter.	Ni ddeallir achosion modiweiddio osgled yn glir ac nid yw'n ymddangos fod y mwyafrif helaeth o leoliadau tyrbîn gwynt yn achosi cwynion ynglŷn â modiweiddio osgled. Mae mesurau niwsans statudol ar gael mewn achosion pan fo Fodiweiddio Osgled yn achosi niwsans sŵn ar ôl comisiynu. Mae'r lefelau sŵn a argymhellir yn ETSU-R-97 yn cymryd i ystyriaeth cymeriad y sŵn a ddisgrifir fel siffrwd llafn fel yr amlinellir ym Mharagraff 27 o Grynoded Gweithredol y ddogfen honno. Mae siffrwd llafn neu fodiweiddio osgled yn cael ei drafod ymhellach ar dudalen 68 o'r adroddiad. Mae'r Canllawiau a gynhwysir yn TAN 8 yn pennu y dylai'r Awdurdod Lleol gymryd ETSU-R-97 i ystyriaeth wrth asesu sŵn tyrbînau gwynt	Nodi sylwadau ond nid oes angen cymryd camau pellach gan fod y mater o Fodiweiddio Osgled yn cael ei drafod yn y CCA.
AY043		7.3.13	Dylai'r CCA ddatgan yn glir y bydd y methodoleg a pharamedrau 'Den Brook Valley' yn amod a ddefnyddir gyda'r holl ddatblygiadau tyrbînau gwynt masnachol a ganiateir.	Mae amod yr Arolygydd i atal gormod o AM ac AM o sŵn amledd isel wedi cael ei gadarnhau gan y Llysoedd.	Y cyfan a wna penderfyniad cynllunio Den Brook yw ceisio diffinio Fodiweiddio Osgled ac yn dilyn derbyn cwyn ac ar gais yr awdurdod cynllunio lleol, mynnu bod gweithredwr fferm wynt yn cyflogi ymgynghorydd a gymeradwywyd gan yr awdurdod cynllunio lleol, er mwyn asesu os yw allyriad sŵn yn annedd yr achwynydd yn cael ei nodweddu gan fwy o fodiweiddio osgled na'r disgwyl. Nid argymhellir cwrs pellach o gamau ar ôl i Fodiweiddio Osgled gael ei nodi. Gellid ailadrodd gofyniad o'r fath trwy ddefnyddio pwerau niwsans statudol cyffredinol sydd ar gael i'r Awdurdod Lleol.	Nodi'r sylw, ond nid oes angen gweithredu pellach.
AY043		7.3.14	Nid yw'r CCA yn ymdrin yn llawn â'r mater sylweddol o Osgled Modiweiddio a sŵn amledd isel sydd hefyd yn modylu'n osgledol [Rhaid mabwysiadu] clustogfa ragofalus rhwng cartrefi a thyrbînau o leiaf 1.5km.	Mae gan Gyngor Sir Ynys Môn ddyletswydd ofal tuag at breswylwyr wrth amlinellu meini prawf ar gyfer datblygiad tyrbînau gwynt	Yn aml camgymerir modiweiddio osgled am Sŵn Amledd Isel (10Hz - 200Hz) ond mae siffrwd llafn neu fodiweiddio osgled fel arfer yn digwydd ar amleddau uwch. Mae'r ddogfen " Mesuriadau Tyrbîn Gwynt ar gyfer dynodi Ffynhonnell Sŵn: ETSU W/13/00391/REP 1999" yn nodi "nid yw amleddau is na band wythfed 250Hz yn dangos modiweiddio. Weithiau gwelir modiweiddio yn y band wythfed 500Hz" ond mae "modiweiddio yn fwyaf nodedig yn y bandiau wythfed 1kHz a 2kHz".	Mae ceisiadau tyrbînau gwynt yn cael eu hasesu ar sail safle penodol ac mae TAN 8 yn argymhell defnyddio ETSU-R-97. Mae Llywodraeth Cymru wedi gwrthod galwadau gan bwyllgor deisebau'r Cynulliad Cenedlaethol i ymestyn y parth clustogi i 1500m. Er bod y sylwadau yn cael eu nodi, mae'r awgrym yn cael ei wrthod.

Cyfeirnod (sylwebydd)	CCA		Crynodeb o'r Sylw a Dderbyniwyd	Cyfiawnhad am y Sylw	Ymateb Swyddogion	Argymhelliad
	Pen.	Para				
AY047		3.25	Dylai Para 3.25 tudalen 12 o'r CCA nodi'r dystiolaeth o'r ffynhonnell UE. Yn 2006 argymhellodd Academi Meddygaeth Genedlaethol Ffrainc y dylai tyrbinau gael eu lleoli o leiaf 1.5km o gartrefi er mwyn amddiffyn pobl rhag Osgled Modiweiddio (AM) a sŵn amledd isel, mae clinigwyr wedi ei nodi fel achos tebygol o darfu ar gwsg a phroblemau iechyd mewn rhai pobl	Nid yw'n llai perthnasol na gwybodaeth UE arall a roddir yn y CCA	Gweler y sylwadau cynharach ynghylch y mater yma.	
AY047	7.3		Dylai'r CCA wneud darpariaeth ar gyfer hyn i werthuso lefelau sŵn cefndir eiddo o fewn 2km o unrhyw tyrbinau arfaethedig masnachol. Dylid darparu ar gyfer profion o'r fath yng nghamau cychwynnol y broses ceisiadau cynllunio.	Mae wedi cael ei dderbyn mewn Apeliadau Cynllunio y dylai'r datblygwr dalu cost acwstegwyr annibynnol ar gyfer profion sŵn ar ran y trigolion, sy'n byw yn agos i ddatblygiadau tyrbinau arfaethedig.	Gweler y sylwadau cynharach ynghylch y mater yma.	
AY047		7.3.12	Cydnabyddir nad ymdrinnir yn ddigonol ag AM (y modiweiddio o sŵn aerodynamig ar amledd basio llafn) yn ETSU-R-97, sef y fethodoleg a gyhoeddwyd yn 1996 i fesur a rhagweld sŵn o dyrbinau gwynt. Mae'r CCA angen ei wneud yn glir mai dyna pam na all ddefnyddio, na ddiwyddu ar, y fethodoleg hon yn unig.	Ni ddeallir yn glir beth yw achos lefelau gormodol o AM. Mae lleoli'n agos neu nifer o dyrbinau, yn tirlurf a'r amgylchoedd, cyflyrau atmosfferig, dylunio, oedran a math o dyrbin, a gwynt croesrym i gyd yn sbardunau posibl ar gyfer lefel uchel AM. Cydnabyddir mewn rhai sefyllfaoedd fod sŵn AM yn medru teithio cryn bellter.	Gweler y sylwadau cynharach ynghylch y mater yma.	
AY047		7.3.13	Dylai'r CCA ddatgan yn glir y bydd y methodoleg a pharamedrau 'Den Brook Valley' yn amod a ddefnyddir gyda'r holl ddatblygiadau tyrbinau gwynt masnachol a ganiateir.	Mae amod yr Arolygydd i atal gormod o AM ac AM o sŵn amledd isel wedi cael ei gadarnhau gan y Llysoedd.	Gweler y sylwadau cynharach ynghylch y mater yma.	
AY047		7.3.14	Nid yw'r CCA yn ymdrin yn llawn â'r mater sylweddol o Osgled Modiweiddio a sŵn amledd isel sydd hefyd yn modylu'n osgledol [Rhaid mabwysiadu] clustogfa ragofalus rhwng cartrefi a thyrbinau o leiaf 1.5km.	Mae gan Gyngor Sir Ynys Môn ddyletswydd o ofal tuag at breswylwyr wrth amlinellu meini prawf ar gyfer datblygiad tyrbinau gwynt	Gweler y sylwadau cynharach ynghylch y mater yma.	
AY048		3.25	Dylai Para 3.25 tudalen 12 o'r CCA nodi'r dystiolaeth o'r ffynhonnell UE. Yn 2006 argymhellodd Academi Meddygaeth Genedlaethol Ffrainc y dylai tyrbinau gael eu lleoli o leiaf 1.5km o gartrefi er mwyn amddiffyn pobl rhag Osgled Modiweiddio (AM) a sŵn amledd isel, mae clinigwyr wedi ei nodi fel achos tebygol o darfu ar gwsg a phroblemau iechyd mewn rhai pobl	Nid yw'n llai perthnasol na gwybodaeth UE arall a roddir yn y CCA.	Gweler y sylwadau cynharach ynghylch y mater yma.	
AY048	7.3		Dylai'r CCA wneud darpariaeth ar gyfer hyn i werthuso lefelau sŵn cefndir eiddo o fewn 2km o unrhyw tyrbinau arfaethedig masnachol. Dylid darparu ar gyfer profion o'r fath yng nghamau cychwynnol y broses ceisiadau cynllunio.	Mae wedi cael ei dderbyn mewn Apeliadau Cynllunio y dylai'r datblygwr dalu cost acwstegwyr annibynnol ar gyfer profion sŵn ar ran y trigolion, sy'n byw yn agos i ddatblygiadau tyrbinau arfaethedig.	Gweler y sylwadau cynharach ynghylch y mater yma.	

Cyfeirnod (sylwebydd)	CCA		Crynodeb o'r Sylw a Dderbyniwyd	Cyfiawnhad am y Sylw	Ymateb Swyddogion	Argymhelliad
	Pen.	Para				
AY048		7.3.12	Cydnabyddir nad ymddrin yn ddigonol ag AM (y modiweiddio o sŵn aerodynamig ar amledd basio llafn) yn ETSU-R-97, sef y fethodoleg a gyhoeddwyd yn 1996 i fesur a rhagweld sŵn o dyrbinau gwynt. Mae'r CCA angen ei wneud yn glir mai dyna pam na all ddefnyddio, na ddibynnu ar, y fethodoleg hon yn unig.	Ni ddellir yn glir beth yw achos lefelau gormodol o AM. Mae lleoli'n agos neu nifer o dyrbinau, yn tirlurf a'r amgylchoedd, cyflyrau atmosfferig, dylunio, oedran a math o dybin, a gwynt croesrym i gyd yn sbardunau posibl ar gyfer lefel uchel AM. Cydnabyddir mewn rhai sefyllfaoedd fod sŵn AM yn medru teithio cryn bellter.	Gweler y sylwadau cynharach ynghylch y mater yma.	
AY048		7.3.13	Dylai'r CCA ddatgan yn glir y bydd y methodoleg a pharamedrau 'Den Brook Valley' yn amod a ddefnyddir gyda'r holl ddatblygiadau tyrbinau gwynt masnachol a ganiateir.	Mae amod yr Arolygydd i atal gormod o AM ac AM o sŵn amledd isel wedi cael ei gadarnhau gan y Llysoedd.	Gweler y sylwadau cynharach ynghylch y mater yma.	
AY048		7.3.14	Nid yw'r CCA yn ymdrin yn llawn â'r mater sylweddol o Osgled Modiweiddio a sŵn amledd isel sydd hefyd yn modylu'n osgledol [Rhaid mabwysiadu] clustogfa ragofalus rhwng cartrefi a thyrbinau o leiaf 1.5km.	Mae gan Gyngor Sir Ynys Môn ddyletswydd o ofal tuag at breswylwyr wrth amlinellu meini prawf ar gyfer datblygiad tyrbinau gwynt	Gweler y sylwadau cynharach ynghylch y mater yma.	
AY049		7.3.2	Rwy'n teimlo y dylai asesiad sŵn annibynnol gael ei gynnal gan gwmni neu bersonau nad ydynt yn gysylltiedig â'r datblygwr neu'r tirlfeddiannwr.	Dim tystiolaeth wedi ei gyflwyno	Mae gan Swyddogion Iechyd yr Amgylchedd o fewn yr Awdurdod Lleol yr arbenigedd angenrheidiol i graffu ar adroddiadau.	Dim angen gweithredu.
AY050		7.3.2	Rwy'n teimlo y dylai asesiad sŵn annibynnol gael ei gynnal gan gwmni neu bersonau nad ydynt yn gysylltiedig â'r datblygwr neu'r tirlfeddiannwr.	Dim tystiolaeth wedi ei gyflwyno	Gweler y sylwadau cynharach ynghylch y mater yma.	
AY051		7.3.2	Rwy'n teimlo y dylai asesiad sŵn annibynnol gael ei gynnal gan gwmni neu bersonau nad ydynt yn gysylltiedig â'r datblygwr neu'r tirlfeddiannwr.	Dim tystiolaeth wedi ei gyflwyno	Gweler y sylwadau cynharach ynghylch y mater yma.	
AY052		7.3.2	Rwy'n teimlo y dylai asesiad sŵn annibynnol gael ei gynnal gan gwmni neu bersonau nad ydynt yn gysylltiedig â'r datblygwr neu'r tirlfeddiannwr.	Dim tystiolaeth wedi ei gyflwyno	Gweler y sylwadau cynharach ynghylch y mater yma.	
AY055		3.25	Awgrymir dileu'r adran hon	Nid yw'n ymddangos i fod o unrhyw ddiben i'r CCA penodol hwn.	Cytuno nad yw cynnwys yr adran ar y Strategaeth HSCW o fewn yr adran Cyd-destun Polisi fel ag y mae'n sefyll yn glir. Nid yw'r Strategaeth ei hun yn cyfeirio at iechyd a thyrbinau gwynt e.e. "Ar hyn o bryd nid oes unrhyw faterion sylweddol sy'n gysylltiedig â llygredd sŵn" (Thema 4 Amgylchedd t 12). Er bod pryder ynghylch sŵn wedi cael ei godi, ymddrinir â hyn yn briodol o dan adran 7.	Dileu'r adran a symud cynnwys adran 7.3.1 i'r adran Polisi dan TAN 8
AY055		7.3.2	Mae'r Adran ar sŵn yn mynd y tu hwnt i ganllawiau sŵn a gadarnhawyd y Llywodraeth, sydd wedi'u sefydlu yn ETSU-R-97, ac fe'i hystyrir yn mynd y tu hwnt i gylch gwaith y CCA. Dylai'r Adran gael ei dileu neu ei diwygio i adlewyrchu'r canllawiau ETSU yn fwy cywir	y CCA yn camddefnyddio'r canllawiau hyn, drwy hepgor y cwmpas 35-40dB ac yn gyfan gwbl hepgor y terfyn nos 43dB	Canllaw yn unig yw ETSU-R-97 a mater i'r Awdurdod Lleol yw dehongli'r ddogfen a gosod y terfynau sydd fwyaf addas i'w ardal. Mae'r Awdurdod Lleol wedi dewis dehongliad llym o ETSU-R-97 i gymryd i ystyriaeth yr ansicrwydd a'r lefelau sŵn cefndir hynod isel sy'n bodoli ar yr ynys. Mae tudalen 63 o ETSU R-97 yn cydnabod " <i>gan fod terfyn is sefydlog y nos yn fwy na'r terfyn yn ystod y dydd, gallai'r terfyn yn ystod y nos fod yn ddiangen</i> ".	Nodi'r sylw, ond nid oes angen gweithredu pellach.

Cyfeirnod (sylwebydd)	CCA		Crynodeb o'r Sylw a Dderbyniwyd	Cyfiawnhad am y Sylw	Ymateb Swyddogion	Argymhelliad
	Pen.	Para				
AY055		7.3.13 - 14	Felly dylid ei dileu neu dylid croesgyfeirio at y cyswllt perthnasol ynghylch gwaith parhaus ar y mater hwn sy'n cael ei wneud ar lefel genedlaethol.	Nid yw'r paragraffau ar fodyliad osgled mewn gwirionedd yn darparu unrhyw ganllawiau defnyddiol	Ni ddeallir achosion modiweiddio osgled yn glir ac nid yw'n ymddangos fod y mwyafrif helaeth o leoliadau tyrbîn gwynt yn achosi cwynion ynglŷn â modiweiddio osgled. Mae mesurau niwsans statudol ar gael mewn achosion pan fo Fodiweiddio Osgled yn achosi niwsans sŵn ar ôl comisiynu. Mae'r lefelau sŵn a argymhellir yn ETSU-R-97 yn cymryd i ystyriaeth cymeriad y sŵn a ddisgrifir fel siffrwd llafn fel yr amlinellir ym Mharagraff 27 o Grynoded Gweithredol y ddogfen honno. Mae siffrwd llafn neu fodiweiddio osgled yn cael ei drafod ymhellach ar dudalen 68 o'r adroddiad. Mae'r Canllawiau a gynhwysir yn TAN 8 yn pennu y dylai'r Awdurdod Lleol gymryd ETSU-R-97 i ystyriaeth wrth asesu sŵn tyrbînau gwynt	Nodi sylwadau ond nid oes angen cymryd camau pellach gan fod y mater o Fodiweiddio Osgled yn cael ei drafod yn y CCA.
AY055		7.4.2	Ystyrir bod y canllawiau y cyfeirir atynt mewn perthynas â risg o anaf i bobl yn ddiangen mewn dogfen gynllunio o'r fath ac mae'n afresymol ei gwneud yn ofynnol i ddatblygwyr ddarparu gwybodaeth ychwanegol ynglŷn â'r risg o anaf i bobl.	Nid oes unrhyw aelodau o'r cyhoedd, un ai'n cerdded ar lwybr hawl tramwy, cerdded ar dir comin neu ar dir mynediad agored wedi cael eu lladd neu eu hanafu gan dyrbin neu ran o tyrbîn yn yr 20 mlynedd ers y bu'r peiriannau hyn yn cael eu defnyddio yn y DU.	Mae Adran 6 o Atodiad 4 yn delio â Datganiadau Dylunio a Mynediad, gan gynnwys cynllun a lleoliad. Bydd ymgngoreion statudol hefyd angen tystiolaeth o sut mae diogelwch y cyhoedd wedi cael ei ystyried.	Dim Newid
AY058		3.25	Dylai Para 3.25 tudalen 12 o'r CCA nodi'r dystiolaeth o'r ffynhonnell UE. Yn 2006 argymhellodd Academi Meddygaeth Genedlaethol Ffrainc y dylai tyrbînau gael eu lleoli o leiaf 1.5km o gartrefi er mwyn amddiffyn pobl rhag Osgled Modiweiddio (AM) a sŵn amledd isel, mae clinigwyr wedi ei nodi fel achos tebygol o darfu ar gwsg a phroblemau iechyd mewn rhai pobl	Nid yw'n llai perthnasol na gwybodaeth UE arall a roddir yn y CCA.	Gweler y sylwadau cynharach ynghylch y mater yma.	
AY058	7.3		Dylai'r CCA wneud darpariaeth ar gyfer hyn i werthuso lefelau sŵn cefndir eiddo o fewn 2km o unrhyw tyrbînau arfaethedig masnachol. Dylid darparu ar gyfer profion o'r fath yng nghanau cychwynnol y broses ceisiadau cynllunio.	Mae wedi cael ei dderbyn mewn Apeliadau Cynllunio y dylai'r datblygwr dalu cost acwstegwyr annibynnol ar gyfer profion sŵn ar ran y trigolion, sy'n byw yn agos i ddatblygiadau tyrbînau arfaethedig.	Gweler y sylwadau cynharach ynghylch y mater yma.	
AY058		7.3.12	Cydnabyddir nad ymdrinnir yn ddigonol ag AM (y modiweiddio o sŵn aerodynamiig ar amledd basio llafn) yn ETSU-R-97, sef y fethodoleg a gyhoeddwyd yn 1996 i fesur a rhagweld sŵn o tyrbînau gwynt. Mae'r CCA angen ei wneud yn glir mai dyna pam na all ddefnyddio, na ddbynnu ar, y fethodoleg hon yn unig.	Ni ddellir yn glir beth yw achos lefelau gormodol o AM. Mae lleoli'n agos neu nifer o tyrbînau, yn tiffurf a'r amgylchoedd, cyfyrâu atmosfferig, dylunio, oedran a math o dyrbin, a gwynt croesrym i gyd yn sbardunau posibl ar gyfer lefel uchel AM. Cydnabyddir mewn rhai sefyllfaoedd fod sŵn AM yn medru teithio cryn bellter.	Gweler y sylwadau cynharach ynghylch y mater yma.	
AY058		7.3.13	Dylai'r CCA ddatgan yn glir y bydd y methodoleg a pharmedrau 'Den Brook Valley' yn amod a ddefnyddir gyda'r holl ddatblygiadau tyrbînau gwynt masnachol a ganiateir.	Mae amod yr Arolygydd i atal gormod o AM ac AM o sŵn amledd isel wedi cael ei gadarnhau gan y Llysoedd.	Gweler y sylwadau cynharach ynghylch y mater yma.	

Cyfeirnod (sylwebydd)	CCA		Crynodeb o'r Sylw a Dderbyniwyd	Cyfiawnhad am y Sylw	Ymateb Swyddogion	Argymhelliad
	Pen.	Para				
AY058		7.3.14	Nid yw'r CCA yn ymdrin yn llawn â'r mater sylweddol o Osgled Modiweiddio a sŵn amledd isel sydd hefyd yn modylu'n osgledol [Rhaid mabwysiadu] clustogfa ragofalus rhwng cartrefi a thyrbinau o leiaf 1.5km.	Mae gan Gyngor Sir Ynys Môn ddyletswydd o ofal tuag at breswylwyr wrth amlinellu meini prawf ar gyfer datblygiad tyrbinau gwynt	Gweler y sylwadau cynharach ynghylch y mater yma.	
AY059		7.9	Rhaid bod o leiaf 1km rhwng unrhyw annedd (carafanau, chalet neu dŷ) a thyrbîn gwynt dros 15m	Er mwyn osgoi aflonyddwch sŵn ac effaith neu sŵn ar ansawdd bywyd ac ar iechyd.	Dim tystiolaeth penodol wedi ei gyflwyno i gefnogi'r sylwadau a dderbyniwyd.	Dim Newid
AY060		3.25	Dylai Para 3.25 tudalen 12 o'r CCA nodi'r dystiolaeth o'r ffynhonnell UE. Yn 2006 argymhellodd Academi Meddygaeth Genedlaethol Ffrainc y dylai tyrbinau gael eu lleoli o leiaf 1.5km o gartrefi er mwyn amddiffyn pobl rhag Osgled Modiweiddio (AM) a sŵn amledd isel, mae clinigwyr wedi ei nodi fel achos tebygol o darfu ar gwsq a phroblemau iechyd mewn rhai pobl	Nid yw'n llai perthnasol na gwybodaeth UE arall a roddir yn y CCA	Gweler y sylwadau cynharach ynghylch y mater yma.	
AY060	7.3		Dylai'r CCA wneud darpariaeth ar gyfer hyn i werthuso lefelau sŵn cefndir eiddo o fewn 2km o unrhyw tyrbinau arfaethedig masnachol. Dylid darparu ar gyfer profion o'r fath yng nghamau cychwynnol y broses ceisiadau cynllunio.	Mae wedi cael ei dderbyn mewn Apeliadau Cynllunio y dylai'r datblygwr dalu cost acwstegwyr annibynnol ar gyfer profion sŵn ar ran y trigolion, sy'n byw yn agos i ddatblygiadau tyrbinau arfaethedig.	Gweler y sylwadau cynharach ynghylch y mater yma.	
AY060		7.3.12	Cydnabyddir nad ymdrinnir yn ddigonol ag AM (y modiweiddio o sŵn aerodynamig ar amledd basio llafn) yn ETSU-R-97, sef y fethodoleg a gyhoeddwyd yn 1996 i fesur a rhagweld sŵn o dyrbinau gwynt. Mae'r CCA angen ei wneud yn glir mai dyna pam na all ddefnyddio, na ddibynnu ar, y fethodoleg hon yn unig.	Ni ddellir yn glir beth yw achos lefelau gormodol o AM. Mae lleoli'n agos neu nifer o dyrbinau, yn tiffurf a'r amgylchoedd, cyflyrau atmosfferig, dylunio, oedran a math o dyrbin, a gwynt croesrym i gyd yn sbardunau posibl ar gyfer lefel uchel AM. Cydnabyddir mewn rhai sefyllfaoedd fod sŵn AM yn medru teithio cryn bellter.	Gweler y sylwadau cynharach ynghylch y mater yma.	
AY060		7.3.13	Dylai'r CCA ddatgan yn glir y bydd y methodoleg a pharamedrau 'Den Brook Valley' yn amod a ddefnyddir gyda'r holl ddatblygiadau tyrbinau gwynt masnachol a ganiateir.	Mae amod yr Arolygydd i atal gormod o AM ac AM o sŵn amledd isel wedi cael ei gadarnhau gan y Llysoedd.	Gweler y sylwadau cynharach ynghylch y mater yma.	
AY060		7.3.14	Nid yw'r CCA yn ymdrin yn llawn â'r mater sylweddol o Osgled Modiweiddio a sŵn amledd isel sydd hefyd yn modylu'n osgledol [Rhaid mabwysiadu] clustogfa ragofalus rhwng cartrefi a thyrbinau o leiaf 1.5km.	Mae gan Gyngor Sir Ynys Môn ddyletswydd o ofal tuag at breswylwyr wrth amlinellu meini prawf ar gyfer datblygiad tyrbinau gwynt	Gweler y sylwadau cynharach ynghylch y mater yma.	
AY064		3.25	Dylai Para 3.25 tudalen 12 o'r CCA nodi'r dystiolaeth o'r ffynhonnell UE. Yn 2006 argymhellodd Academi Meddygaeth Genedlaethol Ffrainc y dylai tyrbinau gael eu lleoli o leiaf 1.5km o gartrefi er mwyn amddiffyn pobl rhag Osgled Modiweiddio (AM) a sŵn amledd isel, mae clinigwyr wedi ei	Nid yw'n llai perthnasol na gwybodaeth UE arall a roddir yn y CCA	Gweler y sylwadau cynharach ynghylch y mater yma.	
AY064	7.3		Dylai'r CCA wneud darpariaeth ar gyfer hyn i werthuso lefelau sŵn cefndir eiddo o fewn 2km o unrhyw tyrbinau arfaethedig masnachol. Dylid darparu ar gyfer profion o'r fath yng nghamau cychwynnol y broses ceisiadau cynllunio.	Mae wedi cael ei dderbyn mewn Apeliadau Cynllunio y dylai'r datblygwr dalu cost acwstegwyr annibynnol ar gyfer profion sŵn ar ran y trigolion, sy'n byw yn agos i ddatblygiadau tyrbinau arfaethedig.	Gweler y sylwadau cynharach ynghylch y mater yma.	

Cyfeirnod (sylwebydd)	CCA		Crynodeb o'r Sylw a Dderbyniwyd	Cyfiawnhad am y Sylw	Ymateb Swyddogion	Argymhelliad
	Pen.	Para				
AY064		7.3.12	Cydnabyddir nad ymdrinnir yn ddigonol ag AM (y modiweiddio o sŵn aerodynamig ar amledd basio llafn) yn ETSU-R-97, sef y fethodoleg a gyhoeddwyd yn 1996 i fesur a rhagweld sŵn o dyrbinau gwynt. Mae'r CCA angen ei wneud yn glir mai dyna pam na all ddefnyddio, na ddibynnu ar, y fethodoleg hon yn unig.	Ni ddellir yn glir beth yw achos lefelau gormodol o AM. Mae lleoli'n agos neu nifer o dyrbinau, yn tiffurf a'r amgylchoedd, cyflyrau atmosfferig, dylunio, oedran a math o dyrbin, a gwynt croesrym i gyd yn sbardunau posibl ar gyfer lefel uchel AM. Cydnabyddir mewn rhai sefyllfaoedd fod sŵn AM yn medru teithio cryn bellter.	Gweler y sylwadau cynharach ynghylch y mater yma.	
AY064		7.3.13	Dylai'r CCA ddatgan yn glir y bydd y methodoleg a pharamedrau 'Den Brook Valley' yn amod a ddefnyddir gyda'r holl ddatblygiadau tyrbinau gwynt masnachol a ganiateir.	Mae amod yr Arolygydd i atal gormod o AM ac AM o sŵn amledd isel wedi cael ei gadarnhau gan y Llysoedd.	Gweler y sylwadau cynharach ynghylch y mater yma.	
AY064		7.3.14	Nid yw'r CCA yn ymdrin yn llawn â'r mater sylweddol o Osgled Modiweiddio a sŵn amledd isel sydd hefyd yn modylu'n osgledol [Rhaid mabwysiadu] clustogfa ragofalus rhwng cartrefi a thyrbinau o leiaf 1.5km.	Mae gan Gyngor Sir Ynys Môn ddyletswydd o ofal tuag at breswylwyr wrth amlinellu meini prawf ar gyfer datblygiad tyrbinau gwynt	Gweler y sylwadau cynharach ynghylch y mater yma.	
AY066		7.3.12	Cydnabyddir nad ymdrinnir yn ddigonol ag AM (y modiweiddio o sŵn aerodynamig ar amledd basio llafn) yn ETSU-R-97, sef y fethodoleg a gyhoeddwyd yn 1996 i fesur a rhagweld sŵn o dyrbinau gwynt. Mae'r CCA angen ei wneud yn glir mai dyna pam na all ddefnyddio, na ddibynnu ar, y fethodoleg hon yn unig.	Ni ddellir yn glir beth yw achos lefelau gormodol o AM. Mae lleoli'n agos neu nifer o dyrbinau, yn tiffurf a'r amgylchoedd, cyflyrau atmosfferig, dylunio, oedran a math o dyrbin, a gwynt croesrym i gyd yn sbardunau posibl ar gyfer lefel uchel AM. Cydnabyddir mewn rhai sefyllfaoedd fod sŵn AM yn medru teithio cryn bellter.	Gweler y sylwadau cynharach ynghylch y mater yma.	
AY066		7.3.13	Dylai'r CCA ddatgan yn glir y bydd y methodoleg a pharamedrau 'Den Brook Valley' yn amod a ddefnyddir gyda'r holl ddatblygiadau tyrbinau gwynt masnachol a ganiateir.	Mae amod yr Arolygydd i atal gormod o AM ac AM o sŵn amledd isel wedi cael ei gadarnhau gan y Llysoedd.	Gweler y sylwadau cynharach ynghylch y mater yma.	
AY067		7.3.12	Cydnabyddir nad ymdrinnir yn ddigonol ag AM (y modiweiddio o sŵn aerodynamig ar amledd basio llafn) yn ETSU-R-97, sef y fethodoleg a gyhoeddwyd yn 1996 i fesur a rhagweld sŵn o dyrbinau gwynt. Mae'r CCA angen ei wneud yn glir mai dyna pam na all ddefnyddio, na ddibynnu ar, y fethodoleg hon yn unig.	Ni ddellir yn glir beth yw achos lefelau gormodol o AM. Mae lleoli'n agos neu nifer o dyrbinau, yn tiffurf a'r amgylchoedd, cyflyrau atmosfferig, dylunio, oedran a math o dyrbin, a gwynt croesrym i gyd yn sbardunau posibl ar gyfer lefel uchel AM. Cydnabyddir mewn rhai sefyllfaoedd fod sŵn AM yn medru teithio cryn bellter.	Gweler y sylwadau cynharach ynghylch y mater yma.	
AY067		7.3.13	Dylai'r CCA ddatgan yn glir y bydd y methodoleg a pharamedrau 'Den Brook Valley' yn amod a ddefnyddir gyda'r holl ddatblygiadau tyrbinau gwynt masnachol a ganiateir.	Mae amod yr Arolygydd i atal gormod o AM ac AM o sŵn amledd isel wedi cael ei gadarnhau gan y Llysoedd.	Gweler y sylwadau cynharach ynghylch y mater yma.	
AY070		7.3	Mae'r ail ddrafft CCA yn mynd i gryn dipyn o fanylion technegol am y ffordd mae'r cyngor yn bwriadu gwneud cais ETSU A97. Nid yw'n berthnasol gofyn i'r cyhoedd roi sylwadau ar y lefel hon o fanylder technegol	Dim tystiolaeth wedi ei gyflwyno	Mae'r CCA yn agored i sylwadau gan ddatblygwyr ac ymgynghorwyr sydd â diddordeb yn y lefel hon o fanylder.	Dim angen gweithredu.

Cyfeirnod (sylwbydd)	CCA		Crynodeb o'r Sylw a Dderbyniwyd	Cyfiawnhad am y Sylw	Ymateb Swyddogion	Argymhelliad
	Pen.	Para				
AY070		7.3.14	Nid yw ail ddrafft y CCA yn rhoi unrhyw fesurau bodddhaol i amddiffyn y boblogaeth rhag effeithiau AM	Byddem wedi gobeithio y byddai Cyngor Sir Ynys Môn wedi defnyddio dyfarniad Arolygwyr i helpu wrth benderfynu ar ddiogelwch unrhyw osodiad arfaethedig	Mae dyfarniad yr arolygydd yn awgrymu ffordd o fesur Modiweiddio Osgled, nid cwrs o weithredu ar gyfer ei reoli. Mae canllawiau pellach yn angenrheidiol cyn y gall dehongliad llym o Fodiweiddio Osgled a'r gosb sydd i'w defnyddio gael eu cynnwys. Yn y cyfamser, dim ond fel rhan o ymchwiliad niwsans statudol ar ôl comisiynu y gall y mater hwn gael ei drin.	Nodi'r sylw, ond nid oes angen gweithredu pellach.
AY071		7.3.12	Cydnabyddir nad ymdrinnir yn ddigonol ag AM (y modiweiddio o sŵn aerodynamig ar amledd basio llafn) yn ETSU-R-97, sef y fethodoleg a gyhoeddwyd yn 1996 i fesur a rhagweld sŵn o dyrbinau gwynt. Mae'r CCA angen ei wneud yn glir mai dyna pam na all ddefnyddio, na ddibynnu ar, y fethodoleg hon yn unig.	Ni ddellir yn glir beth yw achos lefelau gormodol o AM. Mae lleoli'n agos neu nifer o dyrbinau, yn tirlurf a'r amgylchoedd, cyflyrau atmosfferig, dylunio, oedran a math o dyrbin, a gwynt croesrym i gyd yn sbardunau posibl ar gyfer lefel uchel AM. Cydnabyddir mewn rhai sefyllfaoedd fod sŵn AM yn medru teithio cryn bellter.	Gweler y sylwadau cynharach ynghylch y mater yma.	
AY071		7.3.13	Dylai'r CCA ddatgan yn glir y bydd y methodoleg a pharamedrau 'Den Brook Valley' yn amod a ddefnyddir gyda'r holl ddatblygiadau tyrbinau gwynt masnachol a ganiateir.	Mae amod yr Arolygydd i atal gormod o AM ac AM o sŵn amledd isel wedi cael ei gadarnhau gan y Llysoedd.	Gweler y sylwadau cynharach ynghylch y mater yma.	
AY073		7.3	Mae'r ail ddrafft CCA yn mynd i gryn dipyn o fanylion technegol am y ffordd mae'r cyngor yn bwriadu gwneud cais ETSU A97. Nid yw'n berthnasol gofyn i'r cyhoedd roi sylwadau ar y lefel hon o fanylder technegol	Dim tystiolaeth wedi ei gyflwyno	Gweler y sylwadau cynharach ynghylch y mater yma.	
AY073		7.3.14	Nid yw ail ddrafft y CCA yn rhoi unrhyw fesurau bodddhaol i amddiffyn y boblogaeth rhag effeithiau AM	Byddem wedi gobeithio y byddai Cyngor Sir Ynys Môn wedi defnyddio dyfarniad Arolygwyr i helpu wrth benderfynu ar ddiogelwch unrhyw osodiad arfaethedig	Gweler y sylwadau cynharach ynghylch y mater yma.	
AY077		3.25	Dylai Para 3.25 tudalen 12 o'r CCA nodi'r dystiolaeth o'r ffynhonnell UE. Yn 2006 argymhellodd Academi Meddygaeth Genedlaethol Ffrainc y dylai tyrbinau gael eu lleoli o leiaf 1.5km o gartrefi er mwyn amddiffyn pobl rhag Osgled Modiweiddio (AM) a sŵn amledd isel, mae clinigwyr wedi ei nodi fel achos tebygol o darfu ar owsq a dylai'r CCA wneud darpariaeth ar gyfer hyn i werthuso lefelau sŵn cefndir eiddo o fewn 2km o unrhyw tyrbinau arfaethedig masnachol. Dylid darparu ar gyfer profion o'r fath yng nghamau cychwynnol y broses ceisiadau cynllunio	Nid yw'n llai perthnasol na gwybodaeth UE arall a roddir yn y CCA	Gweler y sylwadau cynharach ynghylch y mater yma.	
AY077	7.3		Dylai'r CCA wneud darpariaeth ar gyfer hyn i werthuso lefelau sŵn cefndir eiddo o fewn 2km o unrhyw tyrbinau arfaethedig masnachol. Dylid darparu ar gyfer profion o'r fath yng nghamau cychwynnol y broses ceisiadau cynllunio	Mae wedi cael ei dderbyn mewn Apeliadau Cynllunio y dylai'r datblygwyr dalu cost acwstegwyr annibynnol ar gyfer profion sŵn ar ran y trigolion, sy'n byw yn agos i ddatblygiadau tyrbinau arfaethedig.	Gweler y sylwadau cynharach ynghylch y mater yma.	
AY077		7.3.12	Cydnabyddir nad ymdrinnir yn ddigonol ag AM (y modiweiddio o sŵn aerodynamig ar amledd basio llafn) yn ETSU-R-97, sef y fethodoleg a gyhoeddwyd yn 1996 i fesur a rhagweld sŵn o dyrbinau gwynt. Mae'r CCA angen ei wneud yn glir mai dyna pam na all ddefnyddio, na ddibynnu ar, y fethodoleg hon yn unig.	Ni ddellir yn glir beth yw achos lefelau gormodol o AM. Mae lleoli'n agos neu nifer o dyrbinau, yn tirlurf a'r amgylchoedd, cyflyrau atmosfferig, dylunio, oedran a math o dyrbin, a gwynt croesrym i gyd yn sbardunau posibl ar gyfer lefel uchel AM. Cydnabyddir mewn rhai sefyllfaoedd fod sŵn AM yn medru teithio cryn bellter.	Gweler y sylwadau cynharach ynghylch y mater yma.	

Cyfeirnod (sylwebydd)	CCA		Crynodeb o'r Sylw a Dderbyniwyd	Cyfiawnhad am y Sylw	Ymateb Swyddogion	Argymhelliad
	Pen.	Para				
AY077		7.3.13	Dylai'r CCA ddatgan yn glir y bydd y methodoleg a pharamedrau 'Den Brook Valley' yn amod a ddefnyddir gyda'r holl ddatblygiadau tyrbinau gwynt masnachol a ganiateir.	Mae amod yr Arolygydd i atal gormod o AM ac AM o sŵn amledd isel wedi cael ei gadarnhau gan y Llysoedd.	Gweler y sylwadau cynharach ynghylch y mater yma.	
AY077		7.3.14	Nid yw'r CCA yn ymdrin yn llawn â'r mater sylweddol o Osgled Modiweiddio a sŵn amledd isel sydd hefyd yn modylu'n osgledol [Rhaid mabwysiadu] clustogfa ragofalus rhwng cartrefi a thyrbinau o leiaf 1.5km.	Mae gan Gyngor Sir Ynys Môn ddyletswydd o ofal tuag at breswylwyr wrth amlinellu meini prawf ar gyfer datblygiad tyrbinau gwynt	Gweler y sylwadau cynharach ynghylch y mater yma.	
AY079		7.3.2	Rwy'n teimlo y dylai asesiad sŵn annibynnol gael ei gynnal gan gwmni neu bersonau nad ydynt yn gysylltiedig â'r datblygwr neu'r tiffeddiannwr.	Dim tystiolaeth wedi ei gyflwyno	Gweler y sylwadau cynharach ynghylch y mater yma.	
AY083		7.3.2	Rwy'n teimlo y dylai asesiad sŵn annibynnol gael ei gynnal gan gwmni neu bersonau nad ydynt yn gysylltiedig â'r datblygwr neu'r tiffeddiannwr.	Dim tystiolaeth wedi ei gyflwyno	Gweler y sylwadau cynharach ynghylch y mater yma.	
AY086	7	7.9	Gwrthwynebiad i godi tyrbinau gwynt o fewn 1.5km o unrhyw eiddo preswyl	Byddai'n effeithio'n andwyol ar iechyd a ffordd o fyw trigolion Ynys Môn	Dim tystiolaeth penodol wedi ei gyflwyno i gefnogi'r sylwadau a dderbyniwyd.	Dim Newid
AY087		3.25	Dylai Para 3.25 tudalen 12 o'r CCA nodi'r dystiolaeth o'r ffynhonnell UE. Yn 2006 argymhellodd Academi Meddygaeth Genedlaethol Ffrainc y dylai tyrbinau gael eu lleoli o leiaf 1.5km o gartrefi er mwyn amddiffyn pobl rhag Osgled Modiweiddio (AM) a sŵn amledd isel, mae clinigwyr wedi ei nodi fel achos tebygol o darfu ar gwsg a phroblemau iechyd mewn rhai pobl	Nid yw'n llai perthnasol na gwybodaeth UE arall a roddir yn y CCA	Gweler y sylwadau cynharach ynghylch y mater yma.	
AY087	7.3		Dylai'r CCA wneud darpariaeth ar gyfer hyn i werthuso lefelau sŵn cefndir eiddo o fewn 2km o unrhyw tyrbinau arfaethedig masnachol. Dylid darparu ar gyfer profion o'r fath yng nghamau cychwynnol y broses ceisiadau cynllunio.	Mae wedi cael ei dderbyn mewn Apeliadau Cynllunio y dylai'r datblygwr dalu cost acwstegwyr annibynnol ar gyfer profion sŵn ar ran y trigolion, sy'n byw yn agos i ddatblygiadau tyrbinau arfaethedig.	Gweler y sylwadau cynharach ynghylch y mater yma.	
AY087		7.3.12	Cydnabyddir nad ymdrinnir yn ddigonol ag AM (y modiweiddio o sŵn aerodynamig ar amledd basio llafn) yn ETSU-R-97, sef y fethodoleg a gyhoeddwyd yn 1996 i fesur a rhagweld sŵn o dyrbinau gwynt. Mae'r CCA angen ei wneud yn glir mai dyna pam na all ddefnyddio, na ddibynnu ar, y fethodoleg hon yn unig.	Ni ddellir yn glir beth yw achos lefelau gormodol o AM. Mae lleoli'n agos neu nifer o dyrbinau, yn tiffurf a'r amgylchoedd, cyflyrau atmosfferig, dylunio, oedran a math o dyrbin, a gwynt croesrym i gyd yn sbardunau posibl ar gyfer lefel uchel AM. Cydnabyddir mewn rhai sefyllfaoedd fod sŵn AM yn medru teithio cryn bellter.	Gweler y sylwadau cynharach ynghylch y mater yma.	
AY087		7.3.13	Dylai'r CCA ddatgan yn glir y bydd y methodoleg a pharamedrau 'Den Brook Valley' yn amod a ddefnyddir gyda'r holl ddatblygiadau tyrbinau gwynt masnachol a ganiateir.	Mae amod yr Arolygydd i atal gormod o AM ac AM o sŵn amledd isel wedi cael ei gadarnhau gan y Llysoedd.	Gweler y sylwadau cynharach ynghylch y mater yma.	
AY087		7.3.14	Nid yw'r CCA yn ymdrin yn llawn â'r mater sylweddol o Osgled Modiweiddio a sŵn amledd isel sydd hefyd yn modylu'n osgledol [Rhaid mabwysiadu] clustogfa ragofalus rhwng cartrefi a thyrbinau o leiaf 1.5km.	Mae gan Gyngor Sir Ynys Môn ddyletswydd o ofal tuag at breswylwyr wrth amlinellu meini prawf ar gyfer datblygiad tyrbinau gwynt	Gweler y sylwadau cynharach ynghylch y mater yma.	

Cyfeirnod (sylwbydd)	CCA		Crynodeb o'r Sylw a Dderbyniwyd	Cyfiawnhad am y Sylw	Ymateb Swyddogion	Argymhelliad
	Pen.	Para				
AY090		3.25	Dylai Para 3.25 tudalen 12 o'r CCA nodi'r dystiolaeth o'r ffynhonnell UE. Yn 2006 argymhellodd Academi Meddygaeth Genedlaethol Ffrainc y dylai tyrbinau gael eu lleoli o leiaf 1.5km o gartrefi er mwyn amddiffyn pobl rhag Osgled Modiwleiddio (AM) a sŵn amledd isel, mae clinigwyr wedi ei nodi fel achos tebygol o darfu ar gwsg a phroblemau iechyd mewn rhai pobl	Nid yw'n llai perthnasol na gwybodaeth UE arall a roddir yn y CCA	Gweler y sylwadau cynharach ynghylch y mater yma.	
AY098		3.25	Dylai Para 3.25 tudalen 12 o'r CCA nodi'r dystiolaeth o'r ffynhonnell UE. Yn 2006 argymhellodd Academi Meddygaeth Genedlaethol Ffrainc y dylai tyrbinau gael eu lleoli o leiaf 1.5km o gartrefi er mwyn amddiffyn pobl rhag Osgled Modiwleiddio (AM) a sŵn amledd isel, mae clinigwyr wedi ei nodi fel achos tebygol o darfu ar gwsg a phroblemau iechyd mewn rhai pobl	Nid yw'n llai perthnasol na gwybodaeth UE arall a roddir yn y CCA	Gweler y sylwadau cynharach ynghylch y mater yma.	
AY098	7.3		Dylai'r CCA wneud darpariaeth ar gyfer hyn i werthuso lefelau sŵn cefndir eiddo o fewn 2km o unrhyw tyrbinau arfaethedig masnachol. Dylid darparu ar gyfer profion o'r fath yng nghamau cychwynnol y broses ceisiadau cynllunio.	Mae wedi cael ei dderbyn mewn Apeliadau Cynllunio y dylai'r datblygwr dalu cost acwstegwyr annibynnol ar gyfer profion sŵn ar ran y trigolion, sy'n byw yn agos i ddatblygiadau tyrbinau arfaethedig.	Gweler y sylwadau cynharach ynghylch y mater yma.	
AY098		7.3.12	Cydnabyddir nad ymdrinnir yn ddigonol ag AM (y modiwlleiddio o sŵn aerodynamig ar amledd basio llafn) yn ETSU-R-97, sef y fethodoleg a gyhoeddwyd yn 1996 i fesur a rhagweld sŵn o dyrbinau gwynt. Mae'r CCA angen ei wneud yn glir mai dyna pam na all ddefnyddio, na ddibynnu ar, y fethodoleg hon yn unig.	Ni ddellir yn glir beth yw achos lefelau gormodol o AM. Mae lleoli'n agos neu nifer o dyrbinau, yn tiffurf a'r amgylchoedd, cyflyrau atmosfferig, dylunio, oedran a math o dyrbin, a gwynt croesrym i gyd yn sbardunau posibl ar gyfer lefel uchel AM. Cydnabyddir mewn rhai sefyllfaoedd fod sŵn AM yn medru teithio cryn bellter.	Gweler y sylwadau cynharach ynghylch y mater yma.	
AY098		7.3.13	Dylai'r CCA ddatgan yn glir y bydd y methodoleg a pharamedrau 'Den Brook Valley' yn amod a ddefnyddir gyda'r holl ddatblygiadau tyrbinau gwynt masnachol a ganiateir.	Mae amod yr Arolygydd i atal gormod o AM ac AM o sŵn amledd isel wedi cael ei gadarnhau gan y Llysoedd.	Gweler y sylwadau cynharach ynghylch y mater yma.	
AY098		7.3.14	Nid yw'r CCA yn ymdrin yn llawn â'r mater sylweddol o Osgled Modiwleiddio a sŵn amledd isel sydd hefyd yn modylu'n osgledol [Rhaid mabwysiadu] clustogfa ragofalus rhwng cartrefi a thyrbinau o leiaf 1.5km.	Mae gan Gyngor Sir Ynys Môn ddyletswydd o ofal tuag at breswylwyr wrth amlinellu meini prawf ar gyfer datblygiad tyrbinau gwynt	Gweler y sylwadau cynharach ynghylch y mater yma.	
AY099		3.25	Dylai Para 3.25 tudalen 12 o'r CCA nodi'r dystiolaeth o'r ffynhonnell UE. Yn 2006 argymhellodd Academi Meddygaeth Genedlaethol Ffrainc y dylai tyrbinau gael eu lleoli o leiaf 1.5km o gartrefi er mwyn amddiffyn pobl rhag Osgled Modiwleiddio (AM) a sŵn amledd isel, mae clinigwyr wedi ei nodi fel achos tebygol o darfu ar gwsg a phroblemau iechyd mewn rhai pobl	Nid yw'n llai perthnasol na gwybodaeth UE arall a roddir yn y CCA	Gweler y sylwadau cynharach ynghylch y mater yma.	

Cyfeirnod (sylwebydd)	CCA		Crynodeb o'r Sylw a Dderbyniwyd	Cyfiawnhad am y Sylw	Ymateb Swyddogion	Argymhelliad
	Pen.	Para				
AY099	7.3		Dylai'r CCA wneud darpariaeth ar gyfer hyn i werthuso lefelau sŵn cefndir eiddo o fewn 2km o unrhyw tyrbinau arfaethedig masnachol. Dylid darparu ar gyfer profion o'r fath yng nghanau cychwynnol y broses ceisiadau cynllunio.	Mae wedi cael ei dderbyn mewn Apeliadau Cynllunio y dylai'r datblygwr dalu cost acwstegwyr annibynnol ar gyfer profion sŵn ar ran y trigolion, sy'n byw yn agos i ddatblygiadau tyrbinau arfaethedig.	Gweler y sylwadau cynharach ynghylch y mater yma.	
AY099		7.3.12	Cydnabyddir nad ymdrinnir yn ddigonol ag AM (y modiwlleiddio o sŵn aerodynamig ar amledd basio llafn) yn ETSU-R-97, sef y fethodoleg a gyhoeddwyd yn 1996 i fesur a rhagweld sŵn o dyrbinau gwynt. Mae'r CCA angen ei wneud yn glir mai dyna pam na all ddefnyddio, na ddibynnu ar, y fethodoleg hon yn unig.	Ni ddellir yn glir beth yw achos lefelau gormodol o AM. Mae lleoli'n agos neu nifer o dyrbinau, yn tiffurf a'r amgylchoedd, cyflyrau atmosfferig, dylunio, oedran a math o dyrbin, a gwynt croesrym i gyd yn sbardunau posibl ar gyfer lefel uchel AM. Cydnabyddir mewn rhai sefyllfaoedd fod sŵn AM yn medru teithio cryn bellter.	Gweler y sylwadau cynharach ynghylch y mater yma.	
AY099		7.3.13	Dylai'r CCA ddatgan yn glir y bydd y methodoleg a pharamedrau 'Den Brook Valley' yn amod a ddefnyddir gyda'r holl ddatblygiadau tyrbinau gwynt masnachol a ganiateir.	Mae amod yr Arolygydd i atal gormod o AM ac AM o sŵn amledd isel wedi cael ei gadarnhau gan y Llysoedd.	Gweler y sylwadau cynharach ynghylch y mater yma.	
AY099		7.3.14	Nid yw'r CCA yn ymdrin yn llawn â'r mater sylweddol o Osgled Modiwlleiddio a sŵn amledd isel sydd hefyd yn modylu'n osgledol [Rhaid mabwysiadu] clustogfa ragofalus rhwng cartrefi a thyrbinau o leiaf 1.5km.	Mae gan Gyngor Sir Ynys Môn ddyletswydd o ofal tuag at breswylwyr wrth amlinellu meini prawf ar gyfer datblygiad tyrbinau gwynt	Gweler y sylwadau cynharach ynghylch y mater yma.	
AY100		3.25	Dylai Para 3.25 tudalen 12 o'r CCA nodi'r dystiolaeth o'r ffynhonnell UE. Yn 2006 argymhellodd Academi Meddygaeth Genedlaethol Ffrainc y dylai tyrbinau gael eu lleoli o leiaf 1.5km o gartrefi er mwyn amddiffyn pobl rhag Osgled Modiwlleiddio (AM) a sŵn amledd isel, mae clinigwyr wedi ei nodi fel achos tebygol o darfu ar gwsg a phroblemau iechyd mewn rhai pobl	Nid yw'n llai perthnasol na gwybodaeth UE arall a roddir yn y CCA	Gweler y sylwadau cynharach ynghylch y mater yma.	
AY100	7.3		Dylai'r CCA wneud darpariaeth ar gyfer hyn i werthuso lefelau sŵn cefndir eiddo o fewn 2km o unrhyw tyrbinau arfaethedig masnachol. Dylid darparu ar gyfer profion o'r fath yng nghanau cychwynnol y broses ceisiadau cynllunio.	Mae wedi cael ei dderbyn mewn Apeliadau Cynllunio y dylai'r datblygwr dalu cost acwstegwyr annibynnol ar gyfer profion sŵn ar ran y trigolion, sy'n byw yn agos i ddatblygiadau tyrbinau arfaethedig.	Gweler y sylwadau cynharach ynghylch y mater yma.	
AY100		7.3.12	Cydnabyddir nad ymdrinnir yn ddigonol ag AM (y modiwlleiddio o sŵn aerodynamig ar amledd basio llafn) yn ETSU-R-97, sef y fethodoleg a gyhoeddwyd yn 1996 i fesur a rhagweld sŵn o dyrbinau gwynt. Mae'r CCA angen ei wneud yn glir mai dyna pam na all ddefnyddio, na ddibynnu ar, y fethodoleg hon yn unig.	Ni ddellir yn glir beth yw achos lefelau gormodol o AM. Mae lleoli'n agos neu nifer o dyrbinau, yn tiffurf a'r amgylchoedd, cyflyrau atmosfferig, dylunio, oedran a math o dyrbin, a gwynt croesrym i gyd yn sbardunau posibl ar gyfer lefel uchel AM. Cydnabyddir mewn rhai sefyllfaoedd fod sŵn AM yn medru teithio cryn bellter.	Gweler y sylwadau cynharach ynghylch y mater yma.	
AY100		7.3.13	Dylai'r CCA ddatgan yn glir y bydd y methodoleg a pharamedrau 'Den Brook Valley' yn amod a ddefnyddir gyda'r holl ddatblygiadau tyrbinau gwynt masnachol a ganiateir.	Mae amod yr Arolygydd i atal gormod o AM ac AM o sŵn amledd isel wedi cael ei gadarnhau gan y Llysoedd.	Gweler y sylwadau cynharach ynghylch y mater yma.	

Cyfeirnod (sylwebydd)	CCA		Crynodeb o'r Sylw a Dderbyniwyd	Cyfiawnhad am y Sylw	Ymateb Swyddogion	Argymhelliad
	Pen.	Para				
AY100		7.3.14	Nid yw'r CCA yn ymdrin yn llawn â'r mater sylweddol o Osgled Modiweiddio a sŵn amledd isel sydd hefyd yn modylu'n osgledol [Rhaid mabwysiadu] clustogfa ragofalus rhwng cartrefi a thyrbinau o leiaf 1.5km.	Mae gan Gyngor Sir Ynys Môn ddyletswydd o ofal tuag at breswylwyr wrth amlinellu meini prawf ar gyfer datblygiad tyrbinau gwynt	Gweler y sylwadau cynharach ynghylch y mater yma.	
AY101	7	7.3	CCA – ymddengys nad oes clustogfa sŵn wedi ei defnyddio wrth ffurfio Mapiâu 1-3 ar tt 20-22.	Mae hyn yn ôl pob tebyg oherwydd bod y maen prawf mympwyol "uchder pen y llafn x 10" wedi cael ei ddefnyddio. Nid oes a wnelo'r maen prawf hwn â sŵn (ond yn hytrach ag amwynder gweledol).	Mae ETSU R-97 yn parhau i fod y sail ar gyfer terfynau sŵn a geir ym mholisi Llywodraeth y DU a'r Gymraeg. Mae angen gwneud asesiad o'r datblygiad arfaethedig	Dim Newid
AY101		7.3.6	Rydym yn cefnogi cadw at y terfynau sŵn a osodir allan yn ETSU-R-97. O ran modiweiddio osgled, rydym yn cytuno y dylai canllawiau gael eu datblygu ar sail y wybodaeth ddiweddaraf gan Weithgor Sŵn y Sefydliad Acwsteg.	ar gyfer cyfnodau amser yn ystod y dydd, y terfynau sŵn allanol a awgrymir gan ETSU-R-97 yw 35-40 dB LA90 neu 5 dB uwchben y sŵn cefndir cyffredinol, pa un bynnag yw'r mwyaf. Mae ETSU-R-97 yn nodi y dylai'r dewis o derfyn o fewn yr amrediad 35-40 dB ddbynnu ar y nifer o anheddau a effeithiwyd, y nifer y kWh a gynhyrchir a hyd lefel yr amlygiad. I gyfnodau yn ystod y nos, y terfyn sŵn allanol a osodwyd yn ETSU-R-97 yw 43 dB LA90 neu 5 dB uwchben y cefndir, pa un bynnag yw'r mwyaf.	Cefnogaeth wedi'i nodi.	Dim Newid
AY104		3.25	Dylai Para 3.25 tudalen 12 o'r CCA nodi'r dystiolaeth o'r ffynhonnell UE. Yn 2006 argymhellodd Academi Meddygaeth Genedlaethol Ffrainc y dylai tyrbinau gael eu lleoli o leiaf 1.5km o gartrefi er mwyn amddiffyn pobl rhag Osgled Modiweiddio (AM) a sŵn amledd isel, mae clinigwyr wedi ei nodi fel achos tebygol o darfu ar gwsgr a phroblemau iechyd mewn rhai pobl	Nid yw'n llai perthnasol na gwybodaeth UE arall a roddir yn y CCA	Gweler y sylwadau cynharach ynghylch y mater yma.	
AY104	7.3		Dylai'r CCA wneud darpariaeth ar gyfer hyn i werthuso lefelau sŵn cefndir eiddo o fewn 2km o unrhyw tyrbinau arfaethedig masnachol. Dylid darparu ar gyfer profion o'r fath yng nghanau cychwynnol y broses ceisiadau cynllunio.	Mae wedi cael ei dderbyn mewn Apeliadau Cynllunio y dylai'r datblygwyr dalu cost acwstegwyr annibynnol ar gyfer profion sŵn ar ran y trigolion, sy'n byw yn agos i ddatblygiadau tyrbinau arfaethedig.	Gweler y sylwadau cynharach ynghylch y mater yma.	
AY104		7.3.12	Cydnabyddir nad ymdrinnir yn ddigonol ag AM (y modiweiddio o sŵn aerodynamiig ar amledd basio llafn) yn ETSU-R-97, sef y fethodoleg a gyhoeddwyd yn 1996 i fesur a rhagweld sŵn o dyrbinau gwynt. Mae'r CCA angen ei wneud yn glir mai dyna pam na all ddefnyddio, na ddbynnu ar, y fethodoleg hon yn unig.	Ni ddellir yn glir beth yw achos lefelau gormodol o AM. Mae lleoli'n agos neu nifer o dyrbinau, yn tiffurf a'r amgylchoedd, cyflyrau atmosfferig, dylunio, oedran a math o dyrbin, a gwynt croesrym i gyd yn sbardunau posibl ar gyfer lefel uchel AM. Cydnabyddir mewn rhai sefyllfaoedd fod sŵn AM yn medru teithio cryn bellter.	Gweler y sylwadau cynharach ynghylch y mater yma.	
AY104		7.3.13	Dylai'r CCA ddatgan yn glir y bydd y methodoleg a pharamedrau 'Den Brook Valley' yn amod a ddefnyddir gyda'r holl ddatblygiadau tyrbinau gwynt masnachol a ganiateir.	Mae amod yr Arolygydd i atal gormod o AM ac AM o sŵn amledd isel wedi cael ei gadarnhau gan y Llysoedd.	Gweler y sylwadau cynharach ynghylch y mater yma.	

Cyfeirnod (sylwebydd)	CCA		Crynodeb o'r Sylw a Dderbyniwyd	Cyfiawnhad am y Sylw	Ymateb Swyddogion	Argymhelliad
	Pen.	Para				
AY104		7.3.14	Nid yw'r CCA yn ymdrin yn llawn â'r mater sylweddol o Osgled Modiweiddio a sŵn amledd isel sydd hefyd yn modylu'n osgledol [Rhaid mabwysiadu] clustogfa ragofalus rhwng cartrefi a thyrbinau o leiaf 1.5km.	Mae gan Gyngor Sir Ynys Môn ddyletswydd o ofal tuag at breswylwyr wrth amlinellu meini prawf ar gyfer datblygiad tyrbinau gwynt	Gweler y sylwadau cynharach ynghylch y mater yma.	
AY106		7.4.2	Ystyrir bod y canllawiau y cyfeirir atynt mewn perthynas â risg o anaf i bobl yn ddiangen mewn dogfen gynllunio o'r fath ac mae'n afresymol ei gwneud yn ofynnol i ddatblygwyr ddarparu gwybodaeth ychwanegol ynglŷn â'r risg o anaf i bobl.	Nid oes unrhyw aelodau o'r cyhoedd, un ai'n cerdded ar lwybr hawl tramwy, cerdded ar dir comin neu ar dir mynediad agored wedi cael eu lladd neu eu hanafu gan dyrbin neu ran o tyrbîn yn yr 20 mlynedd ers y bu'r peiriannau hyn yn cael eu defnyddio yn y DU.	Mae Adran 6 o Atodiad 4 yn delio â Datganiadau Dylunio a Mynediad, gan gynnwys cynllun a lleoliad. Bydd ymgynoreion statudol hefyd angen tystiolaeth o sut mae diogelwch y cyhoedd wedi cael ei ystyried.	Dim Newid
AY110	7	7.3.4	Er nad ydynt wedi'u cynnwys yn ETSU-R 97, rydym wedi ein cynghori er mwyn goresgyn y broblem uchod y dylai lefelau sŵn cefndir gael eu cydberthyn â chyflymder y gwynt deilliedig (nid wedi ei fesur) ar uchder 10 metr.	Byddai cyflymder y gwynt angen cael ei fesur ar uchder ar y safle drwy gyfnod y gwaelodlin arolwg sŵn.	Rydym yn gwneud hyn a chaiff ei adlewyrchu yn y CCA	
AY115		3.25	Dylai Para 3.25 tudalen 12 o'r CCA nodi'r dystiolaeth o'r ffynhonnell UE. Yn 2006 argymhellodd Academi Meddygaeth Genedlaethol Ffrainc y dylai tyrbinau gael eu lleoli o leiaf 1.5km o gartrefi er mwyn amddiffyn pobl rhag Osgled Modiweiddio (AM) a sŵn amledd isel, mae clinigwyr wedi ei nodi fel achos tebygol o darfu ar gwsg a phroblemau iechyd mewn rhai pobl	Nid yw'n llai perthnasol na gwybodaeth UE arall a roddir yn y CCA	Gweler y sylwadau cynharach ynghylch y mater yma.	
AY115	7.3		Dylai'r CCA wneud darpariaeth ar gyfer hyn i werthuso lefelau sŵn cefndir eiddo o fewn 2km o unrhyw tyrbinau arfaethedig masnachol. Dylid darparu ar gyfer profion o'r fath yng nghamau cychwynnol y broses ceisiadau cynllunio.	Mae wedi cael ei dderbyn mewn Apeliadau Cynllunio y dylai'r datblygwr dalu cost acwstegwyr annibynnol ar gyfer profion sŵn ar ran y trigolion, sy'n byw yn agos i ddatblygiadau tyrbinau arfaethedig.	Gweler y sylwadau cynharach ynghylch y mater yma.	
AY115		7.3.14	Nid yw'r CCA yn ymdrin yn llawn â'r mater sylweddol o Osgled Modiweiddio a sŵn amledd isel sydd hefyd yn modylu'n osgledol [Rhaid mabwysiadu] clustogfa ragofalus rhwng cartrefi a thyrbinau o leiaf 1.5km.	Mae gan Gyngor Sir Ynys Môn ddyletswydd o ofal tuag at breswylwyr wrth amlinellu meini prawf ar gyfer datblygiad tyrbinau gwynt	Gweler y sylwadau cynharach ynghylch y mater yma.	
AY116			Nid yw effeithiau iechyd cyffredinol tyrbinau gwynt ar bobl sy'n byw ac yn gweithio yn agos at ddatblygiadau o'r fath yn cael sylw digonol	Dim tystiolaeth wedi cael ei gyflwyno.	Mynegiant o fan bersonol yw hyn nad yw'n cael ei chefnogi gan dystiolaeth	Dim Newid
AY116	7	7.9.8	Dylid pennu isafswm pellter gwahanu o unrhyw breswylfa gan ystyriaethau iechyd	Argymhellodd Effaith Sŵn Tyrbinau Gwynt ar Iechyd bod y pellteroedd a gynigiwyd yn y bil a gyflwynwyd i Dŷ'r Arglwyddi gan yr Arglwydd Reays yn gywir	Ni dderbyniodd y Bil Deng Munud gefnogaeth Tŷ'r Arglwyddi	Dim angen gweithredu.
AY123		3.25	Dylai Para 3.25 tudalen 12 o'r CCA nodi'r dystiolaeth o'r ffynhonnell UE. Yn 2006 argymhellodd Academi Meddygaeth Genedlaethol Ffrainc y dylai tyrbinau gael eu lleoli o leiaf 1.5km o gartrefi er mwyn amddiffyn pobl rhag Osgled Modiweiddio (AM) a sŵn amledd isel, mae clinigwyr wedi ei nodi fel achos tebygol o darfu ar gwsg a phroblemau iechyd mewn rhai pobl	Nid yw'n llai perthnasol na gwybodaeth UE arall a roddir yn y CCA	Gweler y sylwadau cynharach ynghylch y mater yma.	

Cyfeirnod (sylwebydd)	CCA		Crynodeb o'r Sylw a Dderbyniwyd	Cyfiawnhad am y Sylw	Ymateb Swyddogion	Argymhelliad
	Pen.	Para				
AY123	7.3		Dylai'r CCA wneud darpariaeth ar gyfer hyn i werthuso lefelau sŵn cefndir eiddo o fewn 2km o unrhyw tyrbinau arfaethedig masnachol. Dylid darparu ar gyfer profion o'r fath yng nghamau cychwynnol y broses ceisiadau cynllunio.	Mae wedi cael ei dderbyn mewn Apeliadau Cynllunio y dylai'r datblygwr dalu cost acwstegwyr annibynnol ar gyfer profion sŵn ar ran y trigolion, sy'n byw yn agos i ddatblygiadau tyrbinau arfaethedig.	Gweler y sylwadau cynharach ynghylch y mater yma.	
AY123		7.3.12	Cydnabyddir nad ymdrinnir yn ddigonol ag AM (y modiwlleiddio o sŵn aerodynamig ar amledd basio llafn) yn ETSU-R-97, sef y fethodoleg a gyhoeddwyd yn 1996 i fesur a rhagweld sŵn o dyrbinau gwynt. Mae'r CCA angen ei wneud yn glir mai dyna pam na all ddefnyddio, na ddibynnu ar, y fethodoleg hon yn unig.	Ni ddellir yn glir beth yw achos lefelau gormodol o AM. Mae lleoli'n agos neu nifer o dyrbinau, yn tirlurf a'r amgylchoedd, cyflyrau atmosfferig, dylunio, oedran a math o dyrbin, a gwynt croesrym i gyd yn sbardunau posibl ar gyfer lefel uchel AM. Cydnabyddir mewn rhai sefyllfaoedd fod sŵn AM yn medru teithio cryn bellter.	Gweler y sylwadau cynharach ynghylch y mater yma.	
AY123		7.3.13	Dylai'r CCA ddatgan yn glir y bydd y methodoleg a pharamedrau 'Den Brook Valley' yn amod a ddefnyddir gyda'r holl ddatblygiadau tyrbinau gwynt masnachol a ganiateir.	Mae amod yr Arolygydd i atal gormod o AM ac AM o sŵn amledd isel wedi cael ei gadarnhau gan y Llysoedd.	Gweler y sylwadau cynharach ynghylch y mater yma.	
AY123		7.3.14	Nid yw'r CCA yn ymdrin yn llawn â'r mater sylweddol o Osgled Modiwlleiddio a sŵn amledd isel sydd hefyd yn modylu'n osgledol [Rhaid mabwysiadu] clustogfa ragofalus rhwng cartrefi a thyrbinau o leiaf 1.5km.	Mae gan Gyngor Sir Ynys Môn ddyletswydd o ofal tuag at breswylwyr wrth amlinellu meini prawf ar gyfer datblygiad tyrbinau gwynt	Gweler y sylwadau cynharach ynghylch y mater yma.	
AY124	7.3		Dylai'r CCA wneud darpariaeth ar gyfer hyn i werthuso lefelau sŵn cefndir eiddo o fewn 2km o unrhyw tyrbinau arfaethedig masnachol. Dylid darparu ar gyfer profion o'r fath yng nghamau cychwynnol y broses ceisiadau cynllunio.	Mae wedi cael ei dderbyn mewn Apeliadau Cynllunio y dylai'r datblygwr dalu cost acwstegwyr annibynnol ar gyfer profion sŵn ar ran y trigolion, sy'n byw yn agos i ddatblygiadau tyrbinau arfaethedig.	Gweler y sylwadau cynharach ynghylch y mater yma.	
AY124		7.3.12	Cydnabyddir nad ymdrinnir yn ddigonol ag AM (y modiwlleiddio o sŵn aerodynamig ar amledd basio llafn) yn ETSU-R-97, sef y fethodoleg a gyhoeddwyd yn 1996 i fesur a rhagweld sŵn o dyrbinau gwynt. Mae'r CCA angen ei wneud yn glir mai dyna pam na all ddefnyddio, na ddibynnu ar, y fethodoleg hon yn unig.	Ni ddellir yn glir beth yw achos lefelau gormodol o AM. Mae lleoli'n agos neu nifer o dyrbinau, yn tirlurf a'r amgylchoedd, cyflyrau atmosfferig, dylunio, oedran a math o dyrbin, a gwynt croesrym i gyd yn sbardunau posibl ar gyfer lefel uchel AM. Cydnabyddir mewn rhai sefyllfaoedd fod sŵn AM yn medru teithio cryn bellter.	Gweler y sylwadau cynharach ynghylch y mater yma.	
AY124		7.3.13	Dylai'r CCA ddatgan yn glir y bydd y methodoleg a pharamedrau 'Den Brook Valley' yn amod a ddefnyddir gyda'r holl ddatblygiadau tyrbinau gwynt masnachol a ganiateir.	Mae amod yr Arolygydd i atal gormod o AM ac AM o sŵn amledd isel wedi cael ei gadarnhau gan y Llysoedd.	Gweler y sylwadau cynharach ynghylch y mater yma.	
AY124		7.3.14	Nid yw'r CCA yn ymdrin yn llawn â'r mater sylweddol o Osgled Modiwlleiddio a sŵn amledd isel sydd hefyd yn modylu'n osgledol [Rhaid mabwysiadu] clustogfa ragofalus rhwng cartrefi a thyrbinau o leiaf 1.5km.	Mae gan Gyngor Sir Ynys Môn ddyletswydd o ofal tuag at breswylwyr wrth amlinellu meini prawf ar gyfer datblygiad tyrbinau gwynt	Gweler y sylwadau cynharach ynghylch y mater yma.	

Cyfeirnod (sylwebydd)	CCA		Crynodeb o'r Sylw a Dderbyniwyd	Cyfiawnhad am y Sylw	Ymateb Swyddogion	Argymhelliad
	Pen.	Para				
AY126		7.3	Dylai Para 3.25 tudalen 12 o'r CCA nodi'r dystiolaeth o'r ffynhonnell UE. Yn 2006 argymhellodd Academi Meddygaeth Genedlaethol Ffrainc y dylai tyrbinau gael eu lleoli o leiaf 1.5km o gartrefi er mwyn amddiffyn pobl rhag Osgled Modiwleiddio (AM) a sŵn amledd isel, mae clinigwyr wedi ei nodi fel achos tebygol o darfu ar gwsg a phroblemau iechyd mewn rhai pobl	Nid yw'n llai perthnasol na gwybodaeth UE arall a roddir yn y CCA	Gweler y sylwadau cynharach ynghylch y mater yma.	
AY126	7.3		Dylai'r CCA wneud darpariaeth ar gyfer hyn i werthuso lefelau sŵn cefndir eiddo o fewn 2km o unrhyw tyrbinau arfaethedig masnachol. Dylid darparu ar gyfer profion o'r fath yng nghamau cychwynnol y broses ceisiadau cynllunio.	Mae wedi cael ei dderbyn mewn Apeliadau Cynllunio y dylai'r datblygwr dalu cost acwstegwyr annibynnol ar gyfer profion sŵn ar ran y trigolion, sy'n byw yn agos i ddatblygiadau tyrbinau arfaethedig.	Gweler y sylwadau cynharach ynghylch y mater yma.	
AY126		7.3.12	Cydnabyddir nad ymdrinnir yn ddigonol ag AM (y modiwlleiddio o sŵn aerodynamig ar amledd basio llafn) yn ETSU-R-97, sef y fethodoleg a gyhoeddwyd yn 1996 i fesur a rhagweld sŵn o dyrbinau gwynt. Mae'r CCA angen ei wneud yn glir mai dyna pam na all ddefnyddio, na ddiwyddu ar, y fethodoleg hon yn unig.	Ni ddellir yn glir beth yw achos lefelau gormodol o AM. Mae lleoli'n agos neu nifer o dyrbinau, yn tirlfurf a'r amgylchoedd, cyflyrau atmosfferig, dylunio, oedran a math o dyrbin, a gwynt croesrym i gyd yn sbardunau posibl ar gyfer lefel uchel AM. Cydnabyddir mewn rhai sefyllfaoedd fod sŵn AM yn medru teithio cryn bellter.	Gweler y sylwadau cynharach ynghylch y mater yma.	
AY126		7.3.14	Nid yw'r CCA yn ymdrin yn llawn â'r mater sylweddol o Osgled Modiwleiddio a sŵn amledd isel sydd hefyd yn modylu'n osgledol [Rhaid mabwysiadu] clustogfa ragofalus rhwng cartrefi a thyrbinau o leiaf 1.5km.	Mae gan Gyngor Sir Ynys Môn ddyletswydd o ofal tuag at breswylwyr wrth amlinellu meini prawf ar gyfer datblygiad tyrbinau gwynt	Gweler y sylwadau cynharach ynghylch y mater yma.	
AY127		7.3	mae'r effaith yn lleihau gyda phellter o'r ffynhonnell sŵn a'r consensws gwyddonol yw bod pellter gwahanu o 1.5km o dyrbinau mawr yn ddigonol i osgoi'r effeithiau hyn. Dylai'r egwyddor ragofalus gael ei ddefnyddio a dylai clustogfa o 1.5km rhwng y tyrbinau mawr ac anheddau gael ei ddefnyddio	Mae yna bellach gorff bach, ond arwyddocaol, o lenyddiaeth wyddonol sy'n nodi effeithiau niweidiol y sŵn amledd isel a gynhyrchir gan dyrbinau gwynt mawr (gweler Atodiad: "cyfeiriadau sŵn tyrbinau ac iechyd").	Y farn consensws yw nad yw tyrbinau tua'r gwynt modern yn ffynonellau sylweddol o sŵn is neu sŵn amledd isel (Cyf. Methodoleg Cwynion Niwsans Statudol Sŵn Ffermydd Gwynt: Ebrill 2011). Er y gall sŵn tyrbinau gwynt, fel y rhan fwyaf o ffynonellau sŵn, gynnwys sbectwm eang o amleddau sŵn gan gynnwys rhai ar amledd isel, mae hyn yn destun i'r un 6dB o ddyblu'r lleihad mewn pellter â'r holl amleddau eraill. Dylid asesu Tyrbinau Gwynt ar sail achos unigol, a byddai pellter gwahanu safonol o 1.5km yn rhy gyfyngol.	Nodi'r sylw, ond nid oes angen gweithredu pellach.
AY128	7.3		Dylai'r CCA wneud darpariaeth ar gyfer hyn i werthuso lefelau sŵn cefndir eiddo o fewn 2km o unrhyw tyrbinau arfaethedig masnachol. Dylid darparu ar gyfer profion o'r fath yng nghamau cychwynnol y broses ceisiadau cynllunio.	Mae wedi cael ei dderbyn mewn Apeliadau Cynllunio y dylai'r datblygwr dalu cost acwstegwyr annibynnol ar gyfer profion sŵn ar ran y trigolion, sy'n byw yn agos i ddatblygiadau tyrbinau arfaethedig.	Gweler y sylwadau cynharach ynghylch y mater yma.	
AY128		7.3.12	Cydnabyddir nad ymdrinnir yn ddigonol ag AM (y modiwlleiddio o sŵn aerodynamig ar amledd basio llafn) yn ETSU-R-97, sef y fethodoleg a gyhoeddwyd yn 1996 i fesur a rhagweld sŵn o dyrbinau gwynt. Mae'r CCA angen ei wneud yn glir mai dyna pam na all ddefnyddio, na ddiwyddu ar, y fethodoleg hon yn unig.	Ni ddellir yn glir beth yw achos lefelau gormodol o AM. Mae lleoli'n agos neu nifer o dyrbinau, yn tirlfurf a'r amgylchoedd, cyflyrau atmosfferig, dylunio, oedran a math o dyrbin, a gwynt croesrym i gyd yn sbardunau posibl ar gyfer lefel uchel AM. Cydnabyddir mewn rhai sefyllfaoedd fod sŵn AM yn medru teithio cryn bellter.	Gweler y sylwadau cynharach ynghylch y mater yma.	

Cyfeirnod (sylwebydd)	CCA		Crynodeb o'r Sylw a Dderbyniwyd	Cyfiawnhad am y Sylw	Ymateb Swyddogion	Argymhelliad
	Pen.	Para				
AY128		7.3.13	Dylai'r CCA ddatgan yn glir y bydd y methodoleg a pharamedrau 'Den Brook Valley' yn amod a ddefnyddir gyda'r holl ddatblygiadau tyrbinau gwynt masnachol a ganiateir.	Mae amod yr Arolygydd i atal gormod o AM ac AM o sŵn amledd isel wedi cael ei gadarnhau gan y Llysoedd.	Gweler y sylwadau cynharach ynghylch y mater yma.	
AY128		7.3.14	Nid yw'r CCA yn ymdrin yn llawn â'r mater sylweddol o Osgled Modiweiddio a sŵn amledd isel sydd hefyd yn modylu'n osgledol [Rhaid mabwysiadu] clustogfa ragofalus rhwng cartrefi a thyrbinau o leiaf 1.5km.	Mae gan Gyngor Sir Ynys Môn ddyletswydd o ofal tuag at breswylwyr wrth amlinellu meini prawf ar gyfer datblygiad tyrbinau gwynt	Gweler y sylwadau cynharach ynghylch y mater yma.	
AY130		7.3	Dylai Para 3.25 tudalen 12 o'r CCA nodi'r dystiolaeth o'r ffynhonnell UE. Yn 2006 argymhellodd Academi Meddygaeth Genedlaethol Ffrainc y dylai tyrbinau gael eu lleoli o leiaf 1.5km o gartrefi er mwyn amddiffyn pobl rhag Osgled Modiweiddio (AM) a sŵn amledd isel, mae clinigwyr wedi ei nodi fel achos tebygol o darfu ar gwsg a phroblemau iechyd mewn rhai pobl	Nid yw'n llai perthnasol na gwybodaeth UE arall a roddir yn y CCA	Gweler y sylwadau cynharach ynghylch y mater yma.	
AY132		7.3.1	Nid yw'r canllawiau ETSU-R-97 yn ddigonol	Bydd pellteroedd gwahanu mwy yn mynd peth o'r ffordd i leihau'r sŵn gormodol sy'n gysylltiedig â thyrbinau gwynt	ETSU R-97 sy'n parhau i fod y sail ar gyfer terfynau sŵn a geir ym mholisi Llywodraeth y DU a Llywodraeth Cymru	Dim Newid
AY133		7.9.8	Dylai pellter anheddau oddi wrth dyrbinau fod o leiaf 2km	yn unol ag astudiaethau a adolygwyd gan gymheiriaid yn fyd-eang. Deallir yn eang y gellir cael materion iechyd yn arwain hyd yn oed ar 2km a thu hwnt. Gall hyn amharu ar amwynder cenhedaeth, yn enwedig eu gallu i gysgu yn iawn	Gweler y sylwadau cynharach ynghylch y mater yma.	
AY134		7.3	Mae yna dystiolaeth am yr effaith ar iechyd a teuleuoedd gan dwrbeini gwynt ac mae yna engrheiffiau o breswylwyr yn gadel eu cartrefi oherwydd twrbeini.	Dim tystiolaeth wedi ei gyflwyno	Dim tystiolaeth penodol wedi ei gyflwyno i gefnogi'r sylwadau a dderbyniwyd.	Dim Newid
AY136		7.3	Mae'r CCA drafft presennol yn amwys ar y mater o Fodiweiddio Osgled a sŵn amledd isel a gynhyrchir gan dyrbinau gwynt yn gweithio ac effeithiau hyn ar iechyd y gymuned. Dylai mabwysiadu pellter diogel o 1.5 k rhwng unrhyw dyrbin gwynt ac unrhyw eiddo preswyl	O ystyried y corff cynyddol o dystiolaeth o effaith negyddol ar iechyd o sŵn tyrbinau gwynt	ETSU R-97 sy'n parhau i fod y sail ar gyfer terfynau sŵn a geir ym mholisi Llywodraeth y DU a Llywodraeth Cymru	Dim Newid
AY143			Nid yw effeithiau iechyd cyffredinol tyrbinau gwynt ar bobl sy'n byw ac yn gweithio yn agos at ddatblygiadau o'r fath yn cael sylw digonol	Dim tystiolaeth wedi ei gyflwyno	Dim tystiolaeth penodol wedi ei gyflwyno i gefnogi'r sylwadau a dderbyniwyd.	Dim Newid
AY143	7	7.9.8	Dylai'r isafswm pellter gwahanu o unrhyw breswylfa gael ei bennu gan ystyriaethau iechyd	Argymhellodd Effaith Sŵn Tyrbinau Gwynt ar Iechyd bod y pellteroedd a gynigiwyd yn y bil a gyflwynwyd i Dŷ'r Arglwyddi gan yr Arglwydd Reays yn gywir	Ni dderbyniodd y Bil Deng Munud gefnogaeth Tŷ'r Arglwyddi	Dim angen gweithredu.
AY144	7	7.9.8	Dylai'r isafswm pellter gwahanu o unrhyw breswylfa gael ei bennu gan ystyriaethau iechyd	Argymhellodd Effaith Sŵn Tyrbinau Gwynt ar Iechyd bod y pellteroedd a gynigiwyd yn y bil a gyflwynwyd i Dŷ'r Arglwyddi gan yr Arglwydd Reays yn gywir	Ni dderbyniodd y Bil Deng Munud gefnogaeth Tŷ'r Arglwyddi	Dim angen gweithredu.

Cyfeirnod (sylwbydd)	CCA		Crynodeb o'r Sylw a Dderbyniwyd	Cyfiawnhad am y Sylw	Ymateb Swyddogion	Argymhelliad
	Pen.	Para				
AY145		3.25	Dylai Para 3.25 tudalen 12 o'r CCA nodi'r dystiolaeth o'r ffynhonnell UE. Yn 2006 argymhellodd Academi Meddygaeth Genedlaethol Ffrainc y dylai tyrbinau gael eu lleoli o leiaf 1.5km o gartrefi er mwyn amddiffyn pobl rhag Osgled Modiweiddio (AM) a sŵn amledd isel, mae clinigwyr wedi ei nodi fel achos tebygol o darfu ar gwsg a phroblemau iechyd mewn rhai pobl	Nid yw'n llai perthnasol na gwybodaeth UE arall a roddir yn y CCA	Gweler y sylwadau cynharach ynghylch y mater yma.	
AY145	7.3		Dylai'r CCA wneud darpariaeth ar gyfer hyn i werthuso lefelau sŵn cefndir eiddo o fewn 2km o unrhyw tyrbinau arfaethedig masnachol. Dylid darparu ar gyfer profion o'r fath yng nghamau cychwynnol y broses ceisiadau cynllunio.	Mae wedi cael ei dderbyn mewn Apeliadau Cynllunio y dylai'r datblygwr dalu cost acwstegwyr annibynnol ar gyfer profion sŵn ar ran y trigolion, sy'n byw yn agos i ddatblygiadau tyrbinau arfaethedig.	Gweler y sylwadau cynharach ynghylch y mater yma.	
AY145		7.3.12	Cydnabyddir nad ymdrinnir yn ddigonol ag AM (y modiweiddio o sŵn aerodynamig ar amledd basio llafn) yn ETSU-R-97, sef y fethodoleg a gyhoeddwyd yn 1996 i fesur a rhagweld sŵn o dyrbinau gwynt. Mae'r CCA angen ei wneud yn glir mai dyna pam na all ddefnyddio, na ddiwyddu ar, y fethodoleg hon yn unig.	Ni ddellir yn glir beth yw achos lefelau gormodol o AM. Mae lleoli'n agos neu nifer o dyrbinau, yn tirlurf a'r amgylchoedd, cyflyrau atmosfferig, dylunio, oedran a math o dyrbin, a gwynt croesrym i gyd yn sbardunau posibl ar gyfer lefel uchel AM. Cydnabyddir mewn rhai sefyllfaoedd fod sŵn AM yn medru teithio cryn bellter.	Gweler y sylwadau cynharach ynghylch y mater yma.	
AY145		7.3.13	Dylai'r CCA ddatgan yn glir y bydd y methodoleg a pharamedrau 'Den Brook Valley' yn amod a ddefnyddir gyda'r holl ddatblygiadau tyrbinau gwynt masnachol a ganiateir.	Mae amod yr Arolygydd i atal gormod o AM ac AM o sŵn amledd isel wedi cael ei gadarnhau gan y Llysoedd.	Gweler y sylwadau cynharach ynghylch y mater yma.	
AY145		7.3.14	Nid yw'r CCA yn ymdrin yn llawn â'r mater sylweddol o Osgled Modiweiddio a sŵn amledd isel sydd hefyd yn modylu'n osgledol [Rhaid mabwysiadu] clustogfa ragofalus rhwng cartrefi a thyrbinau o leiaf 1.5km.	Mae gan Gyngor Sir Ynys Môn ddyletswydd o ofal tuag at breswylwyr wrth amlinellu meini prawf ar gyfer datblygiad tyrbinau gwynt	Gweler y sylwadau cynharach ynghylch y mater yma.	
AY150		7.9	Rhaid i'r pellter fod o leiaf 1.5km.	Mae tystiolaeth gynyddol o effaith sCvn tyrbinau gwynt ar y boblogaeth. Nid yw'r SPG yn cymryd hanner digon o sylw o hyn. Mae'n rhaid edrych ar y dystiolaeth ddiweddaraf ddiwyddu cyn penderfynu ar bellter.	Mae'r CCA yn rhoi sylw priodol i ystyriaethau mwynderau a iechyd gan rhoi arweiniad i ddatblygwyr i ystyried lleoliad a gosodiad i liniaru unrhyw effaith	Dim Newid
AY151		3.25	Dylai Para 3.25 tudalen 12 o'r CCA nodi'r dystiolaeth o'r ffynhonnell UE. Yn 2006 argymhellodd Academi Meddygaeth Genedlaethol Ffrainc y dylai tyrbinau gael eu lleoli o leiaf 1.5km o gartrefi er mwyn amddiffyn pobl rhag Osgled Modiweiddio (AM) a sŵn amledd isel, mae clinigwyr wedi ei nodi fel achos tebygol o darfu ar gwsg a phroblemau iechyd mewn rhai pobl	Nid yw'n llai perthnasol na gwybodaeth UE arall a roddir yn y CCA	Gweler y sylwadau cynharach ynghylch y mater yma.	

Cyfeirnod (sylwebydd)	CCA		Crynodeb o'r Sylw a Dderbyniwyd	Cyfiawnhad am y Sylw	Ymateb Swyddogion	Argymhelliad
	Pen.	Para				
AY151	7	7.3.13	Dylai'r CCA ddatgan yn glir y bydd yr amod 'Den Brook Valley' yn amod a ddefnyddir gyda'r holl ddatblygiadau tyrbinau gwynt masnachol a ganiateir. Dylid gosod geiriad yr amod (amodau 16-21 yn unol ag Apêl /Q1153/A/06/201716 – 11eg Rhagfyr 2009 a glywyd gan yr Arolygydd Andrew Pykett) ym mharagraff 7.3.13 ar dudalen 31 o'r CCA.	Mae amod yr Arolygydd i atal gormod o AM ac AM o sŵn amledd isel wedi cael ei gadarnhau gan y Llysoedd.	Gweler y sylwadau cynharach ynghylch y mater yma.	
AY152		3.25	Dylai Para 3.25 tudalen 12 o'r CCA nodi'r dystiolaeth o'r ffynhonnell UE. Yn 2006 argymhellodd Academi Meddygaeth Genedlaethol Ffrainc y dylai tyrbinau gael eu lleoli o leiaf 1.5km o gartrefi er mwyn amddiffyn pobl rhag Osgled Modiwleiddio (AM) a sŵn amledd isel, mae clinigwyr wedi ei nodi fel achos tebygol o darfu ar gwsg a phroblemau iechyd mewn rhai pobl	Nid yw'n llai perthnasol na gwybodaeth UE arall a roddir yn y CCA	Gweler y sylwadau cynharach ynghylch y mater yma.	
AY152			At ddibenion gwybodaeth dylai'r CCA fod wedi cynnwys yn yr ymgynghoriad cyhoeddus y pellteroedd a nodir ym Mili 1.3 yr Arglwydd Reay	Dim tystiolaeth wedi ei gyflwyno	Dim tystiolaeth penodol wedi ei gyflwyno i gefnogi'r sylwadau a dderbyniwyd.	Dim Newid
AY152		7.3.13	Dylai'r CCA ddatgan yn glir y bydd yr amod 'Den Brook Valley' yn amod a ddefnyddir gyda'r holl ddatblygiadau tyrbinau gwynt masnachol a ganiateir. Dylid gosod geiriad yr amod (amodau 16-21 yn unol ag Apêl /Q1153/A/06/201716 – 11eg Rhagfyr 2009 a glywyd gan yr Arolygydd Andrew Pykett) ym mharagraff 7.3.13 ar dudalen 31 o'r CCA.	Mae amod yr Arolygydd i atal gormod o AM ac AM o sŵn amledd isel wedi cael ei gadarnhau gan y Llysoedd.	Gweler y sylwadau cynharach ynghylch y mater yma.	
AY154		3.25	Dylai Para 3.25 tudalen 12 o'r CCA nodi'r dystiolaeth o'r ffynhonnell UE. Yn 2006 argymhellodd Academi Meddygaeth Genedlaethol Ffrainc y dylai tyrbinau gael eu lleoli o leiaf 1.5km o gartrefi er mwyn amddiffyn pobl rhag Osgled Modiwleiddio (AM) a sŵn amledd isel, mae clinigwyr wedi ei nodi fel achos tebygol o darfu ar gwsg a phroblemau iechyd mewn rhai pobl	Nid yw'n llai perthnasol na gwybodaeth UE arall a roddir yn y CCA	Gweler y sylwadau cynharach ynghylch y mater yma.	
AY154	7.3		Dylai'r CCA wneud darpariaeth ar gyfer hyn i werthuso lefelau sŵn cefndir eiddo o fewn 2km o unrhyw tyrbinau arfaethedig masnachol. Dylid darparu ar gyfer profion o'r fath yng nghamau cychwynnol y broses ceisiadau cynllunio.	Mae wedi cael ei dderbyn mewn Apeliadau Cynllunio y dylai'r datblygwr dalu cost acwstegwyr annibynnol ar gyfer profion sŵn ar ran y trigolion, sy'n byw yn agos i ddatblygiadau tyrbinau arfaethedig.	Gweler y sylwadau cynharach ynghylch y mater yma.	
AY154		7.3.12	Cydnabyddir nad ymdrinnir yn ddigonol ag AM (y modiwleiddio o sŵn aerodynamiig ar amledd basio llafn) yn ETSU-R-97, sef y fethodoleg a gyhoeddwyd yn 1996 i fesur a rhagweld sŵn o dyrbinau gwynt. Mae'r CCA angen ei wneud yn glir mai dyna pam na all ddefnyddio, na ddbynnu ar, y fethodoleg hon yn unig.	Ni ddellir yn glir beth yw achos lefelau gormodol o AM. Mae lleoli'n agos neu nifer o dyrbinau, yn tiffurf a'r amgylchoedd, cyflyrau atmosfferig, dylunio, oedran a math o dyrbin, a gwynt croesrym i gyd yn sbardunau posibl ar gyfer lefel uchel AM. Cydnabyddir mewn rhai sefyllfaoedd fod sŵn AM yn medru teithio cryn bellter.	Gweler y sylwadau cynharach ynghylch y mater yma.	

Cyfeirnod (sylwebydd)	CCA		Crynodeb o'r Sylw a Dderbyniwyd	Cyfiawnhad am y Sylw	Ymateb Swyddogion	Argymhelliad
	Pen.	Para				
AY154		7.3.13	Dylai'r CCA ddatgan yn glir y bydd y methodoleg a pharamedrau 'Den Brook Valley' yn amod a ddefnyddir gyda'r holl ddatblygiadau tyrbinau gwynt masnachol a ganiateir.	Mae amod yr Arolygydd i atal gormod o AM ac AM o sŵn amledd isel wedi cael ei gadarnhau gan y Llysoedd.	Gweler y sylwadau cynharach ynghylch y mater yma.	
AY154		7.3.14	Nid yw'r CCA yn ymdrin yn llawn â'r mater sylweddol o Osgled Modiweiddio a sŵn amledd isel sydd hefyd yn modylu'n osgledol [Rhaid mabwysiadu] clustogfa ragofalus rhwng cartrefi a thyrbinau o leiaf 1.5km.	Mae gan Gyngor Sir Ynys Môn ddyletswydd o ofal tuag at breswylwyr wrth amlinellu meini prawf ar gyfer datblygiad tyrbinau gwynt	Gweler y sylwadau cynharach ynghylch y mater yma.	
AY155		3.25	Dylai Para 3.25 tudalen 12 o'r CCA nodi'r dystiolaeth o'r ffynhonnell UE. Yn 2006 argymhellodd Academi Meddygaeth Genedlaethol Ffrainc y dylai tyrbinau gael eu lleoli o leiaf 1.5km o gartrefi er mwyn amddiffyn pobl rhag Osgled Modiweiddio (AM) a sŵn amledd isel, mae clinigwyr wedi ei nodi fel achos tebygol o darfu ar gwsg a phroblemau iechyd mewn rhai pobl	Nid yw'n llai perthnasol na gwybodaeth UE arall a roddir yn y CCA	Gweler y sylwadau cynharach ynghylch y mater yma.	
AY155	7.3		Dylai'r CCA wneud darpariaeth ar gyfer hyn i werthuso lefelau sŵn cefndir eiddo o fewn 2km o unrhyw tyrbinau arfaethedig masnachol. Dylid darparu ar gyfer profion o'r fath yng nghamau cychwynnol y broses ceisiadau cynllunio.	Mae wedi cael ei dderbyn mewn Apeliadau Cynllunio y dylai'r datblygwr dalu cost acwstegwyr annibynnol ar gyfer profion sŵn ar ran y trigolion, sy'n byw yn agos i ddatblygiadau tyrbinau arfaethedig.	Gweler y sylwadau cynharach ynghylch y mater yma.	
AY155		7.3.12	Cydnabyddir nad ymdrinnir yn ddigonol ag AM (y modiweiddio o sŵn aerodynamig ar amledd basio llafn) yn ETSU-R-97, sef y fethodoleg a gyhoeddwyd yn 1996 i fesur a rhagweld sŵn o dyrbinau gwynt. Mae'r CCA angen ei wneud yn glir mai dyna pam na all ddefnyddio, na ddiwyddu ar, y fethodoleg hon yn unig.	Ni ddellir yn glir beth yw achos lefelau gormodol o AM. Mae lleoli'n agos neu nifer o dyrbinau, yn tirlurf a'r amgylchoedd, cyflyrau atmosfferig, dylunio, oedran a math o dyrbinau, a gwynt croesrym i gyd yn sbardunau posibl ar gyfer lefel uchel AM. Cydnabyddir mewn rhai sefyllfaoedd fod sŵn AM yn medru teithio cryn bellter.	Gweler y sylwadau cynharach ynghylch y mater yma.	
AY155		7.3.13	Dylai'r CCA ddatgan yn glir y bydd y methodoleg a pharamedrau 'Den Brook Valley' yn amod a ddefnyddir gyda'r holl ddatblygiadau tyrbinau gwynt masnachol a ganiateir.	Mae amod yr Arolygydd i atal gormod o AM ac AM o sŵn amledd isel wedi cael ei gadarnhau gan y Llysoedd.	Gweler y sylwadau cynharach ynghylch y mater yma.	
AY155		7.3.14	Nid yw'r CCA yn ymdrin yn llawn â'r mater sylweddol o Osgled Modiweiddio a sŵn amledd isel sydd hefyd yn modylu'n osgledol [Rhaid mabwysiadu] clustogfa ragofalus rhwng cartrefi a thyrbinau o leiaf 1.5km.	Mae gan Gyngor Sir Ynys Môn ddyletswydd o ofal tuag at breswylwyr wrth amlinellu meini prawf ar gyfer datblygiad tyrbinau gwynt	Gweler y sylwadau cynharach ynghylch y mater yma.	
AY156		3.25	Dylai Para 3.25 tudalen 12 o'r CCA nodi'r dystiolaeth o'r ffynhonnell UE. Yn 2006 argymhellodd Academi Meddygaeth Genedlaethol Ffrainc y dylai tyrbinau gael eu lleoli o leiaf 1.5km o gartrefi er mwyn amddiffyn pobl rhag Osgled Modiweiddio (AM) a sŵn amledd isel, mae clinigwyr wedi ei nodi fel achos tebygol o darfu ar gwsg a phroblemau iechyd mewn rhai pobl	Nid yw'n llai perthnasol na gwybodaeth UE arall a roddir yn y CCA	Gweler y sylwadau cynharach ynghylch y mater yma.	

Cyfeirnod (sylwebydd)	CCA		Crynodeb o'r Sylw a Dderbyniwyd	Cyfiawnhad am y Sylw	Ymateb Swyddogion	Argymhelliad
	Pen.	Para				
AY156	7.3		Dylai'r CCA wneud darpariaeth ar gyfer hyn i werthuso lefelau sŵn cefndir eiddo o fewn 2km o unrhyw tyrbinau arfaethedig masnachol. Dylid darparu ar gyfer profion o'r fath yng nghanau cychwynnol y broses ceisiadau cynllunio.	Mae wedi cael ei dderbyn mewn Apeliadau Cynllunio y dylai'r datblygwr dalu cost acwstegwyr annibynnol ar gyfer profion sŵn ar ran y trigolion, sy'n byw yn agos i ddatblygiadau tyrbinau arfaethedig.	Gweler y sylwadau cynharach ynghylch y mater yma.	
AY156		7.3.12	Cydnabyddir nad ymdrinnir yn ddigonol ag AM (y modiwlleiddio o sŵn aerodynamig ar amledd basio llafn) yn ETSU-R-97, sef y fethodoleg a gyhoeddwyd yn 1996 i fesur a rhagweld sŵn o dyrbinau gwynt. Mae'r CCA angen ei wneud yn glir mai dyna pam na all ddefnyddio, na ddibynnu ar, y fethodoleg hon yn unig.	Ni ddellir yn glir beth yw achos lefelau gormodol o AM. Mae lleoli'n agos neu nifer o dyrbinau, yn tiffurf a'r amgylchoedd, cyflyrau atmosfferig, dylunio, oedran a math o dyrbin, a gwynt croesrym i gyd yn sbardunau posibl ar gyfer lefel uchel AM. Cydnabyddir mewn rhai sefyllfaoedd fod sŵn AM yn medru teithio cryn bellter.	Gweler y sylwadau cynharach ynghylch y mater yma.	
AY156		7.3.13	Dylai'r CCA ddatgan yn glir y bydd y methodoleg a pharamedrau 'Den Brook Valley' yn amod a ddefnyddir gyda'r holl ddatblygiadau tyrbinau gwynt masnachol a ganiateir.	Mae amod yr Arolygydd i atal gormod o AM ac AM o sŵn amledd isel wedi cael ei gadarnhau gan y Llysoedd.	Gweler y sylwadau cynharach ynghylch y mater yma.	
AY156		7.3.14	Nid yw'r CCA yn ymdrin yn llawn â'r mater sylweddol o Osgled Modiwlleiddio a sŵn amledd isel sydd hefyd yn modylu'n osgledol [Rhaid mabwysiadu] clustogfa ragofalus rhwng cartrefi a thyrbinau o leiaf 1.5km.	Mae gan Gyngor Sir Ynys Môn ddyletswydd o ofal tuag at breswylwyr wrth amlinellu meini prawf ar gyfer datblygiad tyrbinau gwynt	Gweler y sylwadau cynharach ynghylch y mater yma.	
AY157		3.25	Dylai Para 3.25 tudalen 12 o'r CCA nodi'r dystiolaeth o'r ffynhonnell UE. Yn 2006 argymhellodd Academi Meddygaeth Genedlaethol Ffrainc y dylai tyrbinau gael eu lleoli o leiaf 1.5km o gartrefi er mwyn amddiffyn pobl rhag Osgled Modiwlleiddio (AM) a sŵn amledd isel, mae clinigwyr wedi ei nodi fel achos tebygol o darfu ar gwsg a phroblemau iechyd mewn rhai pobl	Nid yw'n llai perthnasol na gwybodaeth UE arall a roddir yn y CCA	Gweler y sylwadau cynharach ynghylch y mater yma.	
AY157	7.3		Dylai'r CCA wneud darpariaeth ar gyfer hyn i werthuso lefelau sŵn cefndir eiddo o fewn 2km o unrhyw tyrbinau arfaethedig masnachol. Dylid darparu ar gyfer profion o'r fath yng nghanau cychwynnol y broses ceisiadau cynllunio.	Mae wedi cael ei dderbyn mewn Apeliadau Cynllunio y dylai'r datblygwr dalu cost acwstegwyr annibynnol ar gyfer profion sŵn ar ran y trigolion, sy'n byw yn agos i ddatblygiadau tyrbinau arfaethedig.	Gweler y sylwadau cynharach ynghylch y mater yma.	
AY157		7.3.12	Cydnabyddir nad ymdrinnir yn ddigonol ag AM (y modiwlleiddio o sŵn aerodynamig ar amledd basio llafn) yn ETSU-R-97, sef y fethodoleg a gyhoeddwyd yn 1996 i fesur a rhagweld sŵn o dyrbinau gwynt. Mae'r CCA angen ei wneud yn glir mai dyna pam na all ddefnyddio, na ddibynnu ar, y fethodoleg hon yn unig.	Ni ddellir yn glir beth yw achos lefelau gormodol o AM. Mae lleoli'n agos neu nifer o dyrbinau, yn tiffurf a'r amgylchoedd, cyflyrau atmosfferig, dylunio, oedran a math o dyrbin, a gwynt croesrym i gyd yn sbardunau posibl ar gyfer lefel uchel AM. Cydnabyddir mewn rhai sefyllfaoedd fod sŵn AM yn medru teithio cryn bellter.	Gweler y sylwadau cynharach ynghylch y mater yma.	
AY157		7.3.13	Dylai'r CCA ddatgan yn glir y bydd y methodoleg a pharamedrau 'Den Brook Valley' yn amod a ddefnyddir gyda'r holl ddatblygiadau tyrbinau gwynt masnachol a ganiateir.	Mae amod yr Arolygydd i atal gormod o AM ac AM o sŵn amledd isel wedi cael ei gadarnhau gan y Llysoedd.	Gweler y sylwadau cynharach ynghylch y mater yma.	

Cyfeirnod (sylwbydd)	CCA		Crynodeb o'r Sylw a Dderbyniwyd	Cyfiawnhad am y Sylw	Ymateb Swyddogion	Argymhelliad
	Pen.	Para				
AY157		7.3.14	Nid yw'r CCA yn ymdrin yn llawn â'r mater sylweddol o Osgled Modiweiddio a sŵn amledd isel sydd hefyd yn modylu'n osgledol [Rhaid mabwysiadu] clustogfa ragofalus rhwng cartrefi a thyrbinau o leiaf 1.5km.	Mae gan Gyngor Sir Ynys Môn ddyletswydd o ofal tuag at breswylwyr wrth amlinellu meini prawf ar gyfer datblygiad tyrbinau gwynt	Gweler y sylwadau cynharach ynghylch y mater yma.	
AY160		3.25	Dylai Para 3.25 tudalen 12 o'r CCA nodi'r dystiolaeth o'r ffynhonnell UE. Yn 2006 argymhellodd Academi Meddygaeth Genedlaethol Ffrainc y dylai tyrbinau gael eu lleoli o leiaf 1.5km o gartrefi er mwyn amddiffyn pobl rhag Osgled Modiweiddio (AM) a sŵn amledd isel, mae clinigwyr wedi ei nodi fel achos tebygol o darfu ar gwsg a phroblemau iechyd mewn rhai pobl	Nid yw'n llai perthnasol na gwybodaeth UE arall a roddir yn y CCA	Gweler y sylwadau cynharach ynghylch y mater yma.	
AY160	7.3		Dylai'r CCA wneud darpariaeth ar gyfer hyn i werthuso lefelau sŵn cefndir eiddo o fewn 2km o unrhyw tyrbinau arfaethedig masnachol. Dylid darparu ar gyfer profion o'r fath yng nghanau cychwynnol y broses ceisiadau cynllunio.	Mae wedi cael ei dderbyn mewn Apeliadau Cynllunio y dylai'r datblygwr dalu cost acwstegwyr annibynnol ar gyfer profion sŵn ar ran y trigolion, sy'n byw yn agos i ddatblygiadau tyrbinau arfaethedig.	Gweler y sylwadau cynharach ynghylch y mater yma.	
AY160		7.3.12	Cydnabyddir nad ymdrinnir yn ddigonol ag AM (y modiweiddio o sŵn aerodynamig ar amledd basio llafn) yn ETSU-R-97, sef y fethodoleg a gyhoeddwyd yn 1996 i fesur a rhagweld sŵn o dyrbinau gwynt. Mae'r CCA angen ei wneud yn glir mai dyna pam na all ddefnyddio, na ddibynnu ar, y fethodoleg hon yn unig.	Ni ddellir yn glir beth yw achos lefelau gormodol o AM. Mae lleoli'n agos neu nifer o dyrbinau, yn tiffurf a'r amgylchoedd, cyflyrau atmosfferig, dylunio, oedran a math o dyrbin, a gwynt croesrym i gyd yn sbardunau posibl ar gyfer lefel uchel AM. Cydnabyddir mewn rhai sefyllfaoedd fod sŵn AM yn medru teithio cryn bellter.	Gweler y sylwadau cynharach ynghylch y mater yma.	
AY160		7.3.13	Dylai'r CCA ddatgan yn glir y bydd y methodoleg a pharamedrau 'Den Brook Valley' yn amod a ddefnyddir gyda'r holl ddatblygiadau tyrbinau gwynt masnachol a ganiateir.	Mae amod yr Arolygydd i atal gormod o AM ac AM o sŵn amledd isel wedi cael ei gadarnhau gan y Llysoedd.	Gweler y sylwadau cynharach ynghylch y mater yma.	
AY160		7.3.14	Nid yw'r CCA yn ymdrin yn llawn â'r mater sylweddol o Osgled Modiweiddio a sŵn amledd isel sydd hefyd yn modylu'n osgledol [Rhaid mabwysiadu] clustogfa ragofalus rhwng cartrefi a thyrbinau o leiaf 1.5km.	Mae gan Gyngor Sir Ynys Môn ddyletswydd o ofal tuag at breswylwyr wrth amlinellu meini prawf ar gyfer datblygiad tyrbinau gwynt	Gweler y sylwadau cynharach ynghylch y mater yma.	
AY163		7.3.12	Mae effeithiau negyddol Modiweiddio Osgled a sŵn amledd isel yn cael eu dogfennu'n gynyddol dda.	Dim tystiolaeth wedi ei gyflwyno	Gweler y sylwadau cynharach ynghylch Modiweiddio Osgled a SAI.	Nodi'r sylw, ond nid oes angen gweithredu pellach.
AY164		7.3 7.11	Sylw arwynebol yn unig a roddir i faterion pwysig megis A.M., cysgodion symudol, Meysydd Electromagnetig a Dirgrynu.	Dim tystiolaeth wedi ei gyflwyno	Dim tystiolaeth penodol wedi ei gyflwyno i gefnogi'r sylwadau a dderbyniwyd.	Dim Newid
AY164		7.3	Mae'r goblygiadau lechyd angen llawer mwy o sylw nag a geir yn y ddogfen hon.	Dim tystiolaeth wedi ei gyflwyno	Dim tystiolaeth penodol wedi ei gyflwyno i gefnogi'r sylwadau a dderbyniwyd.	Dim Newid
AY165	7	7.3.12	Mae angen parth clustogi o 1.5km rhwng eiddo preswyl a thyrbinau gwynt	Yn unol ag ardaloedd / gwledydd eraill. Bydd hyn yn sicrhau amddiffyniad priodol rhag effeithiau AM a ddogfennir yn y CCA diwygiedig	Gweler y sylwadau cynharach ynghylch y mater yma.	
AY168			Dim sôn am Strategaeth Iechyd, Gofal Cymdeithasol a Lles Ynys Môn (2011-2014). Dim sôn am risgiau iechyd posibl gyda thyrbinau.	Ymateb gwael gyda dim gwybodaeth ar gael.	Dim tystiolaeth penodol wedi ei gyflwyno i gefnogi'r sylwadau a dderbyniwyd.	Dim Newid

Cyfeirnod (sylwebydd)	CCA		Crynodeb o'r Sylw a Dderbyniwyd	Cyfiawnhad am y Sylw	Ymateb Swyddogion	Argymhelliad
	Pen.	Para				
AY176	3	3.25	Nid yw'n ymddangos fod y CCA yn gwneud llawer i hybu lechyd a lles trigolion	Dim parthau clustogi wedi cael ei rhoi yn y CCA	Dim tystiolaeth penodol wedi ei gyflwyno i gefnogi'r sylwadau a dderbyniwyd.	Dim Newid
AY183		7.9.9/7.9.10	Mae Para 7.9.9 a 7.9.10 mynd rhywfaint o'r ffordd i ddarparu ar gyfer datblygiadau o fewn pellteroedd gwahanu. Dylai'r CCA ddod o hyd i ddull o wobrwyo datblygwyr sy'n dewis tyrbîn gydag allbwn sŵn is	Os oes gan dyrbin A uchder pen y llafn o 65m gyda 35dB (A) yn cael ei gyflawni ar 600m tra bo tyrbîn B o'r un uchder ond yn cyflawni 35dB (A) ar 400m, yna dylai fod gan dyrbin B bellter gwahanu byrrach	Anogir ymgeiswyr yn y CCA i gyflwyno cynigion sydd wedi'u cynllunio'n dda a fydd yn cynnwys ystyriaethau sŵn	
AY185		7.3.12	Nid yw ail ddrafft y CCA yn rhoi unrhyw fesurau boddhaol i amddiffyn y boblogaeth rhag effeithiau AM	Os yw hyn yn ormodol, gall ymyrryd â mwynderau'r trigolion lleol ac yn arbennig gall darfu ar gwsg	Gweler y sylwadau cynharach ynghylch y mater yma.	

Fersiwn Llawn Mae Canllawiau Sefydliad Iechyd y Byd (WHO) ar gyfer sŵn cymunedol yn argymhell "am noson dda o gwsg, ni ddylai'r lefel sŵn cyfatebol ar gyfer sŵn cefndir parhaus fod yn fwy na 30dB(A)". Mae lefel sŵn LAeq 30dB, 8 awr yn cael ei fesur y tu mewn i ystafell wely. Tu allan mae'r WHO yn argymhell na ddylai lefel y sŵn 1m o'r ffasâd fod yn fwy na LAeq 45dB; mae gwahaniaeth o 15dB(A) rhwng lefelau mewnol ac allanol fel arfer yn gyfrifol am y gwanhau nodweddiadol a geir pan fo ffenestr yn cael ei gadael ar agor yn y modd arferol i bwrpas awyr iach. Cynghorir lefelau sŵn tebyg yn y Safon Prydeinig 8233:1999 "Inswleiddio sŵn a lleihau sŵn ar gyfer adeiladau - cod ymarfer". Mae'r Awdurdod Lleol wedi dewis defnyddio'r maen prawf ETSU isaf o 35dB(A) neu 5dB(A) (wedi'i fesur fel LA90, 10 munud) uwchben y cefndir, p'un bynnag yw'r mwyaf, hyd at gyflymder gwynt o 12m/s ar uchder 10m, yn hytrach na'r maen prawf uchaf o 40dB LA90 neu +5dB a lefel nos o 43dB LA90 neu +5dB. Mae'r lefelau yn berthnasol fel rheol 3.5m o ffasâd unrhyw eiddo preswyl a disgwylir gostyngiad pellach o 12dB o fewn adeilad. Dyma'r dehongliad llymaf o ETSU-R-97 a dylai roi sicrwydd ychwanegol bod y lefelau sŵn o dyrbinau gwynt ar Ynys Môn yn annhebygol o arwain at gwynior

CCA: Ynni Gwynt ar y Tir - 4. Twristiaeth

Cyfeirnod (sylwebydd)	CCA		Crynodeb o'r Sylw a Dderbyniwyd	Cyfiawnhad am y Sylw	Ymateb Swyddogion	Argymhelliad
	Pen.	Para				
AY017		7.9.15	Os defnyddir ar ei ben ei hun byddai'n drychineb i drigolion a busnesau twristiaeth o amwynder gweledol, ac amddiffyn rhag ystyriaethau sŵn.	Dim tystiolaeth i gefnogi'r cais wedi ei gyflwyno.	Dim tystiolaeth penodol wedi ei gyflwyno i gefnogi'r sylwadau a dderbyniwyd	Dim Newid
AY028		5.12	Mae'r 3 tyrbîn ym Mrynsiencyn, sydd wedi'u gwasgu rhwng SoDdGA, SAM, safleoedd treftadaeth fyd, Parciau Cenedlaethol, a llwybrau Beicio Cenedlaethol wedi cael effaith weledol fawr ar bob un o'r safleoedd pwysig. Nid yw mathemateg a thablau graddedig yn berthnasol o gwbl – p'un a yw'r tyrbînau yn 67m o uchder neu'n 20m o uchder.	Tystiolaeth ar ffurf lluniau. Lluniau yn dangos fod tyrbîn unigol ar 46m wedi ei raddio'n gywir.	Cytuno y byddai'n ddefnyddiol dangos maint gydag enghreifftiau cymharol	Cynnwys graff neu ffotograffau i gymharu maint gyda nodweddion presennol y dirwedd yn Ynys Môn (e.e. Mast Llanddona, Tŵr Marcwis,
AY034		7.9.15	Nid ydynt yn gwneud dim i wella harddwch gwledig yr ynys, dim o fudd i dwristiaeth neu annog miloedd o ymwelwyr sy'n gyrru'r economi fregus. Yn wir, mae tystiolaeth gref i awgrymu y gallai gael effaith ddifrifol ar y diwydiant.	Dim tystiolaeth i gefnogi'r cais wedi ei gyflwyno.	Dim tystiolaeth penodol wedi ei gyflwyno i gefnogi'r sylwadau a dderbyniwyd	Dim Newid
AY034		7.9.15	Cael effaith andwyol ar dwristiaeth a phob busnes sy'n gysylltiedig â'r diwydiant	Dim tystiolaeth i gefnogi'r cais wedi ei gyflwyno.	Dim tystiolaeth penodol wedi ei gyflwyno i gefnogi'r sylwadau a dderbyniwyd	Dim Newid
AY035		7.9.15	Gwrthwynebu codi'r peiriannau masnachol hyn a fydd yn peryglu ein diwydiant twristiaeth gwerthfawr.	Dim tystiolaeth i gefnogi'r cais wedi ei gyflwyno.	Dim tystiolaeth penodol wedi ei gyflwyno i gefnogi'r sylwadau a dderbyniwyd	Dim Newid
AY040		7.9.15	Yn pryderu am effaith anochel negyddol ar dwristiaeth a hefyd yn cael effaith negyddol ar y ddaear mewn llawer o ardaloedd sydd hefyd o bwys yn economi Ynys Môn.	Ar hyn o bryd mae o leiaf 2,941 o dyrbinau gwynt ar y tir yn y DU, ac mae'n rhaid bod y rhain yn hynod weladwy yn y tirlun os ydynt yn mynd i weithredu ar eu gorau.	Dim tystiolaeth penodol wedi ei gyflwyno i gefnogi'r sylwadau a dderbyniwyd	Dim Newid
AY041		7.9.15	Nid ydynt yn gwneud dim i wella harddwch gwledig yr ynys, dim budd i dwristiaeth nac yn annog miloedd o ymwelwyr sy'n gyrru'r economi fregus. Yn wir, mae tystiolaeth gref i awgrymu y gallai gael effaith ddifrifol ar y diwydiant hwn.	Dim tystiolaeth i gefnogi'r cais wedi ei gyflwyno.	Dim tystiolaeth penodol wedi ei gyflwyno i gefnogi'r sylwadau a dderbyniwyd	Dim Newid
AY043		7.9	Dylai unrhyw gais cynllunio tyrbînau gwynt masnachol gynnwys ardal Arolwg Effaith Twristiaeth eang ac Asesiad Amwynder Twristiaeth.	Canlyniadau Arolwg Ymwelwyr yr Alban yn dangos bod 20% o ymatebwyr y DU yn dweud y byddai presenoldeb fferm wynt yn effeithio ar eu penderfyniad ynglŷn â ble i fynd, i gael gwyliau neu aros.	*[GEIRIAD LLAWN AR DDIWEDD Y DDOGFFEN] Mae'r arolwg y cyfeiriwyd ato'n arolwg o agweddau a gynhaliwyd yn 2010 ar ffermydd gwynt (heb ei ddiffinio). Yn gyffredinol, mae'r canlyniadau'n adlewyrchu sbectrwm eang o safbwyntiau ar y pwnc o fewn cymdeithas y DU. Gofynnwyd i ymatebwyr am eu hagweddau (ar raddfa o 1-10 gydag 1 yn "anghytuno'n gryf" a 10 yn "cytuno'n gryf") i ddau ddatganiad. Roedd y sgôr mewn perthynas â'r datganiad fod ffermydd gwynt "yn angenrheidiol ar gyfer cynhyrchu ynni gwynt i'r dyfodol" yn 7.63, gan awgrymu bod ymatebwyr y DU yn dueddol o gytuno â'r datganiad. Roedd y sgôr mewn perthynas â'r datganiad "Mae ffermydd gwynt yn hyll ar y dirwedd ac yn difetha'r profiad	Dim Newid

Cyfeirnod (sylwebydd)	CCA		Crynodeb o'r Sylw a Dderbyniwyd	Cyfiawnhad am y Sylw	Ymateb Swyddogion	Argymhelliad
	Pen.	Para				
AY044		7.9.15	Mae'n bendant am niweidio'r diwydiant twristiaeth	Effeithiau ar Ddiwydiant Twristiaeth yr Alban. Nid yw'r peiriannau yn wyrdd ac nid ydynt yn lleihau allbwn CO2 oherwydd gorsafoedd pŵer eraill sydd eu hangen 'wrth gefn'. Bod tyrbinau yn cael eu gwerthu gan wledydd Ewropeaidd (Denmarc) a'u bod yn gorfod mewnforio pŵer Hydro Electric o Norway.	Dim tystiolaeth penodol wedi ei gyflwyno i gefnogi'r sylwadau a dderbyniwyd	Dim Newid
AY047		7.9			*[GEIRIAD LLAWN AR DDIWEDD Y DDOGFEN] Mae'r arolwg y cyfeiriwyd ato'n arolwg o agweddau a gynhaliwyd yn 2010 ar ffermydd gwynt (heb ei ddiffinio). Yn gyffredinol, mae'r canlyniadau'n adlewyrchu sbectrum eang o safbwyntiau ar y pwnc o fewn cymdeithas y DU. Gofynnwyd i ymatebwyr am eu hagweddau (ar raddfa o 1-10 gydag 1 yn "anghytuno'n gryf" a 10 yn "cytuno'n gryf") i ddau ddatganiad. Roedd y sgôr mewn perthynas â'r datganiad fod ffermydd gwynt "yn angenrheidiol ar gyfer cynhyrchu ynni gwynt i'r dyfodol" yn 7.63, gan awgrymu bod ymatebwyr y DU yn dueddol o gytuno â'r datganiad. Roedd y sgôr mewn perthynas â'r datganiad "Mae ffermydd gwynt yn	Dim Newid
AY048		7.9	Dylai unrhyw gais cynllunio tyrbinau gwynt masnachol gynnwys ardal Arolwg Effaith Twristiaeth eang ac Asesiad Amwynder Twristiaeth	Canlyniadau Arolwg Ymwelwyr yr Alban yn dangos bod 20% o ymatebwyr y DU yn dweud y byddai presenoldeb fferm wynt yn effeithio ar eu penderfyniad ynglŷn â ble i fynd, i gael gwyliau neu aros.		Dim Newid
AY049		3.21	Mae'r targed Cynllun Rheoli Cyrchfan (DMP) yn ymddangos yn groes i gyflwyno Tyrbinau Gwynt ar raddfa fawr a gynlluniwyd ar hyn o bryd ar gyfer yr Ynys.	Dim tystiolaeth i gefnogi'r cais wedi ei gyflwyno.	Dim tystiolaeth penodol wedi ei gyflwyno i gefnogi'r sylwadau a dderbyniwyd	Dim Newid
AY055		7.9.15	ystyriod bod y rhestr o ofynion a nodir yn Adran 17 o'r Atodiad yn rhy feichus ac y dylid ei dileu.	Er gwaethaf datblygiad parhaus safleoedd ffermydd gwynt ar draws y wlad, nid oes unrhyw dystiolaeth wedi dod ymlaen o effeithiau o ran gostyngiad mewn niferoedd. Mae astudiaethau i niferoedd twristiaeth a chynnwys darparwyr llety yn uniongyrchol mewn ardaloedd sydd â nifer o ffermydd gwynt wedi dangos bod nifer yr ymwelwyr yn yr ardaloedd hyn wedi parhau i dyfu hyd yn oed ar ôl i'r ffermydd gwynt gael eu datblygu, a bu'r adweithiau niweidiol gan westeion yn ddiabwys.	Mae hwn yn ymddangos fel sylw ar y polisi ei hun sy'n cyfeirio at yr angen i ystyried yr effaith, inter alia, ar "safon y mwyrderau a fwyneir gan y boblogaeth dwristiaid". Ystyriod bod y canllawiau a ddarperir yn briodol.	Dim Newid
AY055		3.24	Awgrymir bod yr Adran hon yn cael ei dileu - er y gellid cadw cyfeiriad iddi ar gyfer darllen pellach yn yr Atodiad	Mae'r cyfeiriad at y "bygythiad" a nodwyd yn y cynllun gan beilonau a thyrbinau yn ddi-fudd ac yn gamarweiniol. Nid yw'r Strategaeth DMP yn gwneud unrhyw gyfeiriad at naill ai dyrbinau gwynt na pheilonau. Mae'r Cynllun Cyflenwi DMP yn cyfeirio wrth fynd heibio at y ffaith bod tyrbinau a pheilonau yn achosi pryder ymhlith llawer o randdeiliaid. Nid oes unrhyw dystiolaeth bod presenoldeb tyrbinau yn arwain at ostyngiad yn nifer tyrbinau [sic twristiaeth?]	Gallai perthnasedd y Cynllun Rheoli Cyrchfan (CRhC) sy'n rhan o'r Cyd-destun Polisi yn Adran 3 fod yn gliriach. Er enghraifft, nid yw'n cael ei wneud yn glir mai'r diben yw "cyd-drefnu sut y rheolir yr holl agweddau cyrchfan sy'n cyfrannu at brofiad yr ymwelydd". Nid yw'n cymryd lle'r Cynllun Datblygu Lleol. Mae'r Cynllun Cyflenwi CRhC ym mhara. 3.1.4 yn nodi'r angen i warchod yr arfordir trwy ddefnydd da a chyson o bolisiau cynllunio a dylunio. Un mater sy'n cael ei ddynodi a allai effeithio ar y cynnig i dwristiaeth yw'r cynnydd yn nifer posibl y tyrbinau gwynt, a bod blaenoriaeth yn cael ei rhoi i reoli datblygiadau o'r fath yn agos at gyfleusterau twristiaeth a chladdu ceblau lle maent yn effeithio ar yr arfordir (lle bo hynny'n ymarferol).	Awgrymu fod geiriad paragraffau 3.21-3.24 yn cael ei newid i ddarllen 3.2.1 Y CRhC yn Ynys Môn. Diben cynlluniau o'r fath yw "cyd-drefnu sut y rheolir yr holl agweddau cyrchfan sy'n cyfrannu at brofiad yr ymwelydd". 3.22 Mae angen y Cynllun oherwydd y rôl bwysig sydd gan dwristiaeth ynghyd â'r sector ynni yn yr economi, yn awr ac i'r dyfodol. Mae'r Cynllun yn disgrifio gweledigaeth, amcanion strategol a'r Cynllun Gweithredu sydd ei angen i wneud y mwyaf o gyfraniad twristiaeth. Cydnabyddir yr angen i sicrhau bod yr arfordir yn arbennig yn cael ei ddiogelu trwy ddefnydd da a chyson o gynllunio a dylunio o ansawdd uchel.

Cyfeirnod (sylwebydd)	CCA		Crynodeb o'r Sylw a Dderbyniwyd	Cyfiawnhad am y Sylw	Ymateb Swyddogion	Argymhelliad
	Pen.	Para				
AY056		7.9			*[GEIRIAD LLAWN AR DDIWEDD Y DDOGFEN] Mae'r arolwg y cyfeiriwyd ato'n arolwg o agweddau a gynhaliwyd yn 2010 ar ffermydd gwynt (heb ei ddiffinio). Yn gyffredinol, mae'r canlyniadau'n adlewyrchu sbectrwm eang o safbwyntiau ar y pwnc o fewn cymdeithas y DU. Gofynnwyd i ymatebwyr am eu hagweddau (ar raddfa o 1-10 gydag 1 yn "anghytuno'n gryf" a 10 yn "cytuno'n gryf") i ddau ddatganiad. Roedd y sgôr mewn perthynas â'r datganiad fod ffermydd gwynt "yn angenrheidiol ar gyfer cynhyrchu ynni gwynt i'r dyfodol" yn 7.63, gan awgrymu bod ymatebwyr y DU yn dueddol o gytuno â'r datganiad. Roedd y sgôr mewn perthynas â'r datganiad "Mae ffermydd gwynt yn	Dim Newid
AY058		7.9	Dylai unrhyw gais cynllunio tyrbinau gwynt masnachol gynnwys ardal Arolwg Effaith Twristiaeth eang ac Asesiad Amwynder Twristiaeth.	Canlyniadau Arolwg Ymwelwyr yr Alban yn dangos bod 20% o ymatebwyr y DU yn dweud y byddai presenoldeb fferm wynt yn effeithio ar eu penderfyniad ynglŷn â ble i fynd, i gael gwyliau neu aros.		
AY059		7.9.15	Rhaid rhoi ystyriaeth i'r effaith ar Dwristiaeth	Twristiaeth yw'r prif gyflogwr ar yr Ynys ac mae'n cefnogi busnesau teuluol bach a fyddai'n dioddef yn ddrwg	Dim tystiolaeth penodol wedi ei gyflwyno i gefnogi'r sylwadau a dderbyniwyd	Dim Newid
AY060		7.9			*[GEIRIAD LLAWN AR DDIWEDD Y DDOGFEN] Mae'r arolwg y cyfeiriwyd ato'n arolwg o agweddau a gynhaliwyd yn 2010 ar ffermydd gwynt (heb ei ddiffinio). Yn gyffredinol, mae'r canlyniadau'n adlewyrchu sbectrwm eang o safbwyntiau ar y pwnc o fewn cymdeithas y DU. Gofynnwyd i ymatebwyr am eu hagweddau (ar raddfa o 1-10 gydag 1 yn "anghytuno'n gryf" a 10 yn "cytuno'n gryf") i ddau ddatganiad. Roedd y sgôr mewn perthynas â'r datganiad fod ffermydd gwynt "yn angenrheidiol ar gyfer cynhyrchu ynni gwynt i'r dyfodol" yn 7.63, gan awgrymu bod ymatebwyr y DU yn dueddol o gytuno â'r datganiad. Roedd y sgôr mewn perthynas â'r datganiad "Mae ffermydd gwynt yn	Dim Newid
AY062		7.9	Dylai unrhyw gais cynllunio tyrbinau gwynt masnachol gynnwys ardal Arolwg Effaith Twristiaeth eang ac Asesiad Amwynder Twristiaeth	Canlyniadau Arolwg Ymwelwyr yr Alban yn dangos bod 20% o ymatebwyr y DU yn dweud y byddai presenoldeb fferm wynt yn effeithio ar eu penderfyniad ynglŷn â ble i fynd, i gael gwyliau neu aros.		
AY064		7.9			Roedd y sgôr mewn perthynas â'r datganiad "Mae ffermydd gwynt yn hyll ar y dirwedd ac yn difetha'r profiad twristiaeth" yn 4.63, gan awgrymu nad oedd	
AY065		7.9	Rhaid i'r CCA yn mynd y tu hwnt i ystyried derbynyddion twristiaeth unigol ac ystyried goblygiadau twristiaeth a thirwedd ehangach bob cais.	Mae perygl gwirioneddol o effaith andwyol ar dwristiaeth os yw tyrbinau maint diwydiannol yn cael eu lluosogi ar yr ynys	Dim tystiolaeth penodol wedi ei gyflwyno i gefnogi'r sylwadau a dderbyniwyd	Dim Newid
AY066		7.9			*[GEIRIAD LLAWN AR DDIWEDD Y DDOGFEN] Mae'r arolwg y cyfeiriwyd ato'n arolwg o agweddau a gynhaliwyd yn 2010 ar ffermydd gwynt (heb ei ddiffinio). Yn gyffredinol, mae'r canlyniadau'n adlewyrchu sbectrwm eang o safbwyntiau ar y pwnc o fewn cymdeithas y DU. Gofynnwyd i ymatebwyr am eu hagweddau (ar raddfa o 1-10 gydag 1 yn "anghytuno'n gryf" a 10 yn "cytuno'n gryf") i ddau ddatganiad. Roedd y sgôr mewn perthynas â'r datganiad fod ffermydd gwynt "yn angenrheidiol ar gyfer cynhyrchu ynni gwynt i'r dyfodol" yn 7.63, gan awgrymu bod ymatebwyr y DU yn dueddol o gytuno â'r datganiad. Roedd y sgôr mewn perthynas â'r datganiad "Mae ffermydd gwynt yn	Dim Newid
AY067		7.9	Dylai unrhyw gais cynllunio tyrbinau gwynt masnachol gynnwys ardal Arolwg Effaith Twristiaeth eang ac Asesiad Amwynder Twristiaeth.	Canlyniadau Arolwg Ymwelwyr yr Alban yn dangos bod 20% o ymatebwyr y DU yn dweud y byddai presenoldeb fferm wynt yn effeithio ar eu penderfyniad ynglŷn â ble i fynd, i gael gwyliau neu aros.		
					Roedd y sgôr mewn perthynas â'r datganiad "Mae ffermydd gwynt yn hyll ar y dirwedd ac yn difetha'r profiad	

Cyfeirnod (sylwebydd)	CCA		Crynodeb o'r Sylw a Dderbyniwyd	Cyfiawnhad am y Sylw	Ymateb Swyddogion	Argymhelliad
	Pen.	Para				
AY070		7.6	Mae angen dull holistaidd er mwyn diogelu'r dirwedd sydd yn ffactor mor bwysig i lwyddiant y Diwydiant Twristiaeth. Nid yw hyn yn cael ei gyflawni yn Ail Ddrafft y CCA	Mae ein prif ffynhonnell o incwm yn dod o Dwristiaeth ac nid yw ymwelwyr yn awyddus i weld Ynys bach sy'n enwog am ei golygfeydd trawiadol, traethau, heddwch, llonyddwch ac ecoleg yn frith o beiriannau diwydiannol mawr. Mae'r topograffi yn golygu y bydd llawer o'r peiriannau hyn yn cael ei gweld o filltiroedd o gwmpas, bydd pob peiriant yn cyfrannu at ddifetha amwynder nid yn unig y gymdogaeth o'i amgylch, ond yr ynys gyfan.	Dim tystiolaeth penodol wedi ei gyflwyno i gefnogi'r sylwadau a dderbyniwyd	Dim Newid
AY071		7.9	Dylai unrhyw gais cynllunio tyrbinau gwynt masnachol gynnwys ardal Arolwg Effaith Twristiaeth eang ac Asesiad Amwynder Twristiaeth	Canlyniadau Arolwg Ymwelwyr yr Alban yn dangos bod 20% o ymatebwyr y DU yn dweud y byddai presenoldeb fferm wynt yn effeithio ar eu penderfyniad ynglŷn â ble i fynd, i gael gwyliau neu aros.	*[GEIRIAD LLAWN AR DDIWEDD Y DDOGFEN] Mae'r arolwg y cyfeiriwyd ato'n arolwg o agweddau a gynhaliwyd yn 2010 ar ffermydd gwynt (heb ei ddiffinio). Yn gyffredinol, mae'r canlyniadau'n adlewyrchu sbectrwm eang o safbwyntiau ar y pwnc o fewn cymdeithas y DU. Gofynnwyd i ymatebwyr am eu hagweddau (ar raddfa o 1-10 gydag 1 yn "anghytuno'n gryf" a 10 yn "cytuno'n gryf") i ddau ddatganiad. Roedd y sgôr mewn perthynas â'r datganiad fod ffermydd gwynt "yn angenrheidiol ar gyfer cynhyrchu ynni gwynt i'r dyfodol" yn 7.63, gan awgrymu bod ymatebwyr y DU yn dueddol o gytuno â'r datganiad. Roedd y sgôr mewn perthynas â'r datganiad "Mae ffermydd gwynt yn hyll ar y dirwedd ac yn difetha'r profiad	Dim Newid
AY073		7.6	Mae angen dull holistaidd er mwyn diogelu'r dirwedd sydd yn ffactor mor bwysig i lwyddiant y Diwydiant Twristiaeth. Nid yw hyn yn cael ei gyflawni yn Ail Ddrafft y CCA	Mae ein prif ffynhonnell o incwm yn dod o Dwristiaeth ac nid yw ymwelwyr yn awyddus i weld Ynys bach sy'n enwog am ei golygfeydd trawiadol, traethau, heddwch, llonyddwch ac ecoleg yn frith o beiriannau diwydiannol mawr. Mae'r topograffi yn golygu y bydd llawer o'r peiriannau hyn yn cael ei gweld o filltiroedd o gwmpas, bydd pob peiriant yn cyfrannu at ddifetha amwynder nid yn unig y gymdogaeth o'i amgylch, ond yr ynys gyfan.	Dim tystiolaeth penodol wedi ei gyflwyno i gefnogi'r sylwadau a dderbyniwyd	Dim Newid
AY077		7.9	dylai unrhyw gais cynllunio tyrbinau gwynt masnachol gynnwys ardal Arolwg Effaith Twristiaeth eang ac Asesiad Amwynder Twristiaeth	Canlyniadau Arolwg Ymwelwyr yr Alban yn dangos bod 20% o ymatebwyr y DU yn dweud y byddai presenoldeb fferm wynt yn effeithio ar eu penderfyniad ynglŷn â ble i fynd, i gael gwyliau neu aros.	*[GEIRIAD LLAWN AR DDIWEDD Y DDOGFEN] Mae'r arolwg y cyfeiriwyd ato'n arolwg o agweddau a gynhaliwyd yn 2010 ar ffermydd gwynt (heb ei ddiffinio). Yn gyffredinol, mae'r canlyniadau'n adlewyrchu sbectrwm eang o safbwyntiau ar y pwnc o fewn cymdeithas y DU. Gofynnwyd i ymatebwyr am eu hagweddau (ar raddfa o 1-10 gydag 1 yn "anghytuno'n gryf" a 10 yn "cytuno'n gryf") i ddau ddatganiad. Roedd y sgôr mewn perthynas â'r datganiad fod ffermydd gwynt "yn angenrheidiol ar gyfer cynhyrchu ynni gwynt i'r dyfodol" yn 7.63, gan awgrymu bod ymatebwyr y DU yn dueddol o gytuno â'r datganiad. Roedd y sgôr mewn perthynas â'r datganiad "Mae ffermydd gwynt yn hyll ar y dirwedd ac yn difetha'r profiad	Dim Newid

Cyfeirnod (sylwebydd)	CCA		Crynodeb o'r Sylw a Dderbyniwyd	Cyfiawnhad am y Sylw	Ymateb Swyddogion	Argymhelliad
	Pen.	Para				
AY084		5.8	Mae Llwybr Arfordirol Ynys Môn yn atyniad pwysig a chredaf na ddylid gallu gweld tyrbinau gwynt ohono. Mae Llwybr Arfordirol Ynys Môn yn atyniad pwysig a chredaf na ddylid gallu gweld tyrbinau gwynt ohono.	Mae'r diwydiant twristiaeth yn dod a £223m i'r economi leol ac yn cefnogi dros 4,000 o swyddi. Pryderaf mai unigolion yn unig fydd yn elwa o gael tyrbinau wynt ar eu tir tra fydd eraill yn dioddef ac yn colli arian gan na fydd Ynys Môn yn apelio at dwristiaid mwyach. Daw pobl i gerdded yr arfordir am sawl rheswm ac un o'r rhesymau pennaf yw i fwynhau'r golygfeydd naturiol. Pryderaf y gall tyrbinau gwynt ddifetha profiad yr ymwelwyr (galiwch weld llafnau tyfbin wynt o Borth Wgyr yn Nghemaes ac mae hynny'n siomedig a dweud y gwir. Mae'r datblygiadau o Gemaes am Burwen yn awr yn ormesol yn fy marn i).	Nid yw'r dystiolaeth yn profi gosodiad naill ffordd neu'r llall	Dim Newid
AY087		7.9		Canlyniadau Arolwg Ymwelwyr yr Alban yn dangos bod 20% o ymatebwyr y DU yn dweud y byddai presenoldeb fferm wynt yn effeithio ar eu penderfyniad ynglŷn â ble i fynd, i gael gwyliau neu aros.	*[GEIRIAD LLAWN AR DDIWEDD Y DDOGFEN] Mae'r arolwg y cyfeiriwyd ato'n arolwg o agweddau a gynhaliwyd yn 2010 ar ffermydd gwynt (heb ei ddiffinio). Yn gyffredinol, mae'r canlyniadau'n adlewyrchu sbectwm eang o safbwyntiau ar y pwnc o fewn cymdeithas y DU. Gofynnwyd i ymatebwyr am eu hagweddau (ar raddfa o 1-10 gydag 1 yn "anghytuno'n gryf" a 10 yn "cytuno'n gryf") i ddau ddatganiad. Roedd y sgôr mewn perthynas â'r datganiad fod ffermydd gwynt "yn angenrheidiol ar gyfer cynhyrchu ynni gwynt i'r dyfodol" yn 7.63, gan awgrymu bod ymatebwyr y DU yn dueddol o gytuno â'r datganiad. Roedd y sgôr mewn perthynas â'r datganiad "Mae ffermydd gwynt yn	Dim Newid
AY088		7.9	Dylai unrhyw gais cynllunio tyrbinau gwynt masnachol gynnwys ardal Arolwg Effaith Twristiaeth eang ac Asesiad Amwynder Twristiaeth.			
AY091		7.9.7	Yn anghytuno â'r datganiad 'Mae arweiniad cyfyngedig ynghylch pellteroedd gwahanu rhwng tyrbinau gwynt ac aneddiadau neu anheddau unigol neu eiddo dwristiaeth.	Mae yna, mewn gwirionedd, swm sylweddol o wybodaeth sydd ar gael, o fewn y DU ac yn rhyngwladol, lle mae 2km yn cael ei dderbyn yn gyffredinol fel pellter gwahanu priodol rhwng tyrbinau gwynt masnachol ac anheddau preswyl neu eiddo twristiaeth.	Ni chynigiwyd tystiolaeth bod 2km yn cael ei dderbyn yn gyffredinol o fewn y DU nac yn rhyngwladol.	Dim Newid
AY092		7.9.7	Yn anghytuno â'r datganiad 'Mae arweiniad cyfyngedig ynghylch pellteroedd gwahanu rhwng tyrbinau gwynt ac aneddiadau neu anheddau unigol neu eiddo dwristiaeth.	Mae yna, mewn gwirionedd, swm sylweddol o wybodaeth sydd ar gael, o fewn y DU ac yn rhyngwladol, lle mae 2km yn cael ei dderbyn yn gyffredinol fel pellter gwahanu priodol rhwng tyrbinau gwynt masnachol ac anheddau preswyl neu eiddo twristiaeth.	Ni chynigiwyd tystiolaeth bod 2km yn cael ei dderbyn yn gyffredinol o fewn y DU nac yn rhyngwladol.	Dim Newid
AY095		5.11.1	Dylid ei gwneud yn glir fod diogelu holl dirwedd Ynys Môn yn bwysig	Er mwyn diogelu twristiaeth ac ansawdd bywyd y trigolion	Mae Adran 5 ac Atodiad 3 yn amlwg yn disgrifio ansawdd gweledol gwahanol dirwedd Ynys Môn	Dim Newid
AY096		7.9.15	Bydd yr effaith economaidd ar dwristiaeth yn enfawr	Dim tystiolaeth i gefnogi'r cais wedi ei gyflwyno.	Dim tystiolaeth penodol wedi ei gyflwyno i gefnogi'r sylwadau a dderbyniwyd	Dim Newid
AY098		7.9			*[GEIRIAD LLAWN AR DDIWEDD Y DDOGFEN] Mae'r arolwg y cyfeiriwyd ato'n arolwg o agweddau a gynhaliwyd yn 2010 ar ffermydd gwynt (heb ei ddiffinio). Yn gyffredinol, mae'r canlyniadau'n adlewyrchu sbectwm eang	

Cyfeirnod (sylwebydd)	CCA		Crynodeb o'r Sylw a Dderbyniwyd	Cyfiawnhad am y Sylw	Ymateb Swyddogion	Argymhelliad
	Pen.	Para				
AY099		7.9	Dylai unrhyw gais cynllunio tyrbinau gwynt masnachol gynnwys ardal Arolwg Effaith Twristiaeth eang ac Asesiad Amwynder Twristiaeth.	Canlyniadau Arolwg Ymwelwyr yr Alban yn dangos bod 20% o ymatebwyr y DU yn dweud y byddai presenoldeb fferm wynt yn effeithio ar eu penderfyniad ynglŷn â ble i fynd, i gael gwyliau neu aros.	mae'r canlyniadau'n adlewyrchu sbectrwm eang o safbwyntiau ar y pwnc o fewn cymdeithas y DU. Gofynnwyd i ymatebwyr am eu hagweddau (ar raddfa o 1-10 gydag 1 yn "anghytuno'n gryf" a 10 yn "cytuno'n gryf") i ddau ddatganiad. Roedd y sgôr mewn perthynas â'r datganiad fod ffermydd gwynt "yn angenrheidiol ar gyfer cynhyrchu ynni gwynt i'r dyfodol" yn 7.63, gan awgrymu bod ymatebwyr y DU yn dueddol o gytuno â'r datganiad. Roedd y sgôr mewn perthynas â'r datganiad "Mae ffermydd gwynt yn hyll ar y dirwedd ac yn difetha'r profiad	Dim Newid
AY100		7.9				
AY101		7.9.15	Er bod y tŷn y paragraff hwn yn gytbwys, mae'n dal i gyfleu argraff negyddol, yn enwedig yn y frawddeg olaf	Rydym yn teimlo y dylid ei grybwyll mai ychydig iawn, os o gwbl, sydd yna o dystiolaeth bod tyrbinau gwynt yn debygol o gael unrhyw effaith ar dwristiaeth, gan dybio nad ydynt yn cael eu lleoli mewn ardaloedd dynodedig. Awgryma [rhai] astudiaethau bod effeithiau ar dwristiaeth yn annhebygol iawn o fod yn sylweddol cyn belled â bod y canllawiau cynllunio priodol yn cael ei dilyn.	Dim tystiolaeth penodol wedi ei gyflwyno i gefnogi'r sylwadau a dderbyniwyd	Dim Newid
AY104		7.9	Dylai unrhyw gais cynllunio tyrbinau gwynt masnachol gynnwys ardal Arolwg Effaith Twristiaeth eang ac Asesiad Amwynder Twristiaeth.	Canlyniadau Arolwg Ymwelwyr yr Alban yn dangos bod 20% o ymatebwyr y DU yn dweud y byddai presenoldeb fferm wynt yn effeithio ar eu penderfyniad ynglŷn â ble i fynd, i gael gwyliau neu aros.	*[GEIRIAD LLAWN AR DDIWEDD Y DDOGFEN] Mae'r arolwg y cyfeiriwyd ato'n arolwg o agweddau a gynhaliwyd yn 2010 ar ffermydd gwynt (heb ei ddiffinio). Yn gyffredinol, mae'r canlyniadau'n adlewyrchu sbectrwm eang o safbwyntiau ar y pwnc o fewn cymdeithas y DU. Gofynnwyd i ymatebwyr am eu hagweddau (ar raddfa o 1-10 gydag 1 yn "anghytuno'n gryf" a 10 yn "cytuno'n gryf") i ddau ddatganiad. Roedd y sgôr mewn perthynas â'r datganiad fod ffermydd gwynt "yn angenrheidiol ar gyfer cynhyrchu ynni gwynt i'r dyfodol" yn 7.63, gan awgrymu bod ymatebwyr y DU yn dueddol o gytuno â'r datganiad. Roedd y sgôr mewn perthynas â'r datganiad "Mae ffermydd gwynt yn hyll ar y dirwedd ac yn difetha'r profiad	Dim Newid
AY106		7.9.15	Ystyrir bod y rhestr o ofynion a nodir yn Adran 17 o'r Atodiad yn rhy feichus ac y dylid ei dileu.	Er gwaethaf datblygiad parhaus safleoedd ffermydd gwynt ar draws y wlad, nid oes unrhyw dystiolaeth wedi dod ymlaen o effeithiau o ran gostyngiad mewn niferoedd. Mae astudiaethau i niferoedd twristiaeth a chynnwys darparwyr llety yn uniongyrchol mewn ardaloedd sydd â nifer o ffermydd gwynt wedi dangos bod nifer yr ymwelwyr yn yr ardaloedd hyn wedi parhau i dyfu hyd yn oed ar ôl i'r ffermydd gwynt gael eu datblygu, a bu'r adweithiau niweidiol gan westeion yn ddiwbys.	Cytuno nad oes unrhyw brawf pendant bod datblygu tyrbinau gwynt ar y tir mewn ardal yn arwain at ddirywiad yn nifer yr ymwelwyr. Fodd bynnag, bydd angen i'r awdurdod asesu effaith bosibl y datblygiad ar dwristiaeth ac atyniadau hamdden a llety sydd gerllaw.	Dim Newid
AY113		7.9.15	Gofyn am Asesiad Effaith Twristiaeth ar wahân ar gyfer ceisiadau tyrbinau gwynt ar raddfa canolig a mawr.	Dim tystiolaeth i gefnogi'r cais wedi ei gyflwyno.	Dim tystiolaeth penodol wedi ei gyflwyno i gefnogi'r sylwadau a dderbyniwyd	Dim Newid
AY116		7.9.15	Ni ddylai'r effeithiau ar dwristiaeth gael eu hasesu gan y datblygwyr, dylai'r cyngor gael barn annibynnol gyda'r ymgeisydd yn talu amdani	Dim tystiolaeth i gefnogi'r cais wedi ei gyflwyno.	Dim tystiolaeth penodol wedi ei gyflwyno i gefnogi'r sylwadau a dderbyniwyd	Dim Newid

Cyfeirnod (sylwebydd)	CCA		Crynodeb o'r Sylw a Dderbyniwyd	Cyfiawnhad am y Sylw	Ymateb Swyddogion	Argymhelliad
	Pen.	Para				
AY122		7.9.15	Pryder am yr effaith negyddol posibl y gall y tyrbinau gwynt ei chael ar dwristiaeth a'r risgiau llygredd. Llygredd dŵr yn enwedig o olew hydrologig o fewn y tyrbinau.	Dim tystiolaeth i gefnogi'r cais wedi ei gyflwyno.	No specific evidence submitted in support of the comment made.	Dim Newid
AY123		7.9	Dylai unrhyw gais cynllunio tyrbinau gwynt masnachol gynnwys ardal Arolwg Effaith Twristiaeth eang ac Asesiad Amwynder Twristiaeth.	Canlyniadau Arolwg Ymwelwyr yr Alban yn dangos bod 20% o ymatebwyr y DU yn dweud y byddai presenoldeb fferm wynt yn effeithio ar eu penderfyniad ynglŷn â ble i fynd, i gael gwyliau neu aros.	*[GEIRIAD LLAWN AR DDIWEDD Y DDOGFFEN] Mae'r arolwg y cyfeiriwyd ato'n arolwg o agweddau a gynhaliwyd yn 2010 ar ffermydd gwynt (heb ei ddiffinio). Yn gyffredinol, mae'r canlyniadau'n adlewyrchu sbectrwm eang o safbwyntiau ar y pwnc o fewn cymdeithas y DU. Gofynnwyd i ymatebwyr am eu hagweddau (ar raddfa o 1-10 gydag 1 yn "anghytuno'n gryf" a 10 yn "cytuno'n gryf") i ddau ddatganiad. Roedd y sgôr mewn perthynas â'r datganiad fod ffermydd gwynt "yn angenrheidiol ar gyfer cynhyrchu ynni gwynt i'r dyfodol" yn 7.63, gan awgrymu bod ymatebwyr y DU yn dueddol o gytuno â'r datganiad. Roedd y sgôr mewn perthynas â'r datganiad "Mae ffermydd gwynt yn hyll ar y dirwedd ac yn difetha'r profiad	Dim Newid
AY124		7.9				
AY125		7.9	Mae gormod o bwyslais yn cael ei roi ar bwysigrwydd twristiaeth	Mae twristiaeth yn dymhorol. Bydd ynni adnewyddadwy yn darparu ateb economaidd diogel a hir dymor i'r ynys.	Dim tystiolaeth penodol wedi ei gyflwyno i gefnogi'r sylwadau a dderbyniwyd	Dim Newid
AY126		7.9			*[GEIRIAD LLAWN AR DDIWEDD Y DDOGFFEN] Mae'r arolwg y cyfeiriwyd ato'n arolwg o agweddau a gynhaliwyd yn 2010 ar ffermydd gwynt (heb ei ddiffinio). Yn gyffredinol, mae'r canlyniadau'n adlewyrchu sbectrwm eang o safbwyntiau ar y pwnc o fewn cymdeithas y DU. Gofynnwyd i ymatebwyr am eu hagweddau (ar raddfa o 1-10 gydag 1 yn "anghytuno'n gryf" a 10 yn "cytuno'n gryf") i ddau ddatganiad. Roedd y sgôr mewn perthynas â'r datganiad fod ffermydd gwynt "yn angenrheidiol ar gyfer cynhyrchu ynni gwynt i'r dyfodol" yn 7.63, gan awgrymu bod ymatebwyr y DU yn dueddol o gytuno â'r datganiad. Roedd y sgôr mewn perthynas â'r datganiad "Mae ffermydd gwynt yn hyll ar y dirwedd ac yn difetha'r profiad twristiaeth" yn 4.63, gan awgrymu nad oedd	Dim Newid
AY128		7.9	Dylai unrhyw gais cynllunio tyrbinau gwynt masnachol gynnwys ardal Arolwg Effaith Twristiaeth eang ac Asesiad Amwynder Twristiaeth.	Canlyniadau Arolwg Ymwelwyr yr Alban yn dangos bod 20% o ymatebwyr y DU yn dweud y byddai presenoldeb fferm wynt yn effeithio ar eu penderfyniad ynglŷn â ble i fynd, i gael gwyliau neu aros.		
AY130		7.9				
AY134		7.9.15	Sicrhau bod yr SPG yn hollol ddi-amwys er mwyn diogelu trigolion Môn o ddatblygiadau neweidiol a fydd yn beryg i'r economi leol ac fydd yn arwain at ddatblygiad anaddas.	Os nad yw'r SPG yn gadarn fydd yna effaith andwyol ar dwristiaeth, hamdden a chwaraeon – gweithgareddau sy'n allweddol i ddyfodol ein Hynys	Dim tystiolaeth penodol wedi ei gyflwyno i gefnogi'r sylwadau a dderbyniwyd	Dim Newid
AY136		3.21	Mae angen rhoi llawer mwy o bwysau yn y CCA ar yr effaith bosibl ar dwristiaeth.	Dim tystiolaeth i gefnogi'r cais wedi ei gyflwyno.	Dim tystiolaeth penodol wedi ei gyflwyno i gefnogi'r sylwadau a dderbyniwyd	Dim Newid
AY137		3.21				
AY142		3.21	Am bob 1% o golled mewn twristiaeth dyna £2.3 miliwn a 40 o swyddi wedi'u colli er mwyn ennill efallai 5!!	Dim tystiolaeth i gefnogi'r cais wedi ei gyflwyno.	Dim tystiolaeth penodol wedi ei gyflwyno i gefnogi'r sylwadau a dderbyniwyd	Dim Newid
AY143		7.9.15	Ni ddylai'r effeithiau ar dwristiaeth gael eu hasesu gan y datblygwr, dylai'r cyngor gael barn annibynnol gyda'r ymgeisydd yn talu amdani	Dim tystiolaeth i gefnogi'r cais wedi ei gyflwyno.	Dim tystiolaeth penodol wedi ei gyflwyno i gefnogi'r sylwadau a dderbyniwyd	Dim Newid
AY144	7	7.9.15				

Cyfeirnod (sylwebydd)	CCA		Crynodeb o'r Sylw a Dderbyniwyd	Cyfiawnhad am y Sylw	Ymateb Swyddogion	Argymhelliad
	Pen.	Para				
AY145		7.9	Dylai unrhyw gais cynllunio tyrbinau gwynt masnachol gynnwys ardal Arolwg Effaith Twristiaeth eang ac Asesiad Amwynder Twristiaeth.	Canlyniadau Arolwg Ymwelwyr yr Alban yn dangos bod 20% o ymatebwyr y DU yn dweud y byddai presenoldeb fferm wynt yn effeithio ar eu penderfyniad ynglŷn â ble i fynd, i gael gwyliau neu aros.	*[GEIRIAD LLAWN AR DDIWEDD Y DDOGFEN] Mae'r arolwg y cyfeiriwyd ato'n arolwg o agweddau a gynhaliwyd yn 2010 ar ffermydd gwynt (heb ei ddiffinio). Yn gyffredinol, mae'r canlyniadau'n adlewyrchu sbectwm eang o safbwyntiau ar y pwnc o fewn cymdeithas y DU. Gofynnwyd i ymatebwyr am eu hagweddau (ar raddfa o 1-10 gydag 1 yn "anghytuno'n gryf" a 10 yn "cytuno'n gryf") i ddau ddatganiad. Roedd y sgôr mewn perthynas â'r datganiad fod ffermydd gwynt "yn angenrheidiol ar gyfer cynhyrchu ynni gwynt i'r dyfodol" yn 7.63, gan awgrymu bod ymatebwyr y DU yn dueddol o gytuno â'r datganiad. Roedd y sgôr mewn perthynas â'r datganiad "Mae ffermydd gwynt yn	Dim Newid
AY150			Dylai pob cais am dyrbin gwynt gynnwys asesiad Hawn ar y boblogaeth leol, ar dwristiaeth ym Mon ac ar eu heffaith bobl sydd yn byw o fewn eu cyrraedd h.y. yn gallu eu gweld o'u cartrefi.	Dim tystiolaeth i gefnogi'r cais wedi ei gyflwyno.	Dim tystiolaeth penodol wedi ei gyflwyno i gefnogi'r sylwadau a dderbyniwyd	Dim Newid
AY154		7.9	Dylai unrhyw gais cynllunio tyrbinau gwynt masnachol gynnwys ardal Arolwg Effaith Twristiaeth eang ac Asesiad Amwynder Twristiaeth.	Results of Scottish Visitor Survey showed that 20% of the UK respondents said the presence of a wind farm would affect their decision about where to visit, holiday or stay.	*[GEIRIAD LLAWN AR DDIWEDD Y DDOGFEN] Mae'r arolwg y cyfeiriwyd ato'n arolwg o agweddau a gynhaliwyd yn 2010 ar ffermydd gwynt (heb ei ddiffinio). Yn gyffredinol, mae'r canlyniadau'n adlewyrchu sbectwm eang o safbwyntiau ar y pwnc o fewn cymdeithas y DU. Gofynnwyd i ymatebwyr am eu hagweddau (ar raddfa o 1-10 gydag 1 yn "anghytuno'n gryf" a 10 yn "cytuno'n gryf") i ddau ddatganiad. Roedd y sgôr mewn perthynas â'r datganiad fod ffermydd gwynt "yn angenrheidiol ar gyfer cynhyrchu ynni gwynt i'r dyfodol" yn 7.63, gan awgrymu bod ymatebwyr y DU yn dueddol o gytuno â'r datganiad. Roedd y sgôr mewn perthynas â'r datganiad "Mae ffermydd gwynt yn	Dim Newid
AY155		7.9				
AY156		7.9				
AY157		7.9				
AY160		7.9				
AY165		7.9.15	Ystyriaeth arall yw twristiaeth. Mae'r CCA yn cydnabod pwysigrwydd y diwydiant twristiaeth i incwm y Sir, a hefyd y rôl mae ardaloedd fel AHNE yn chwarae yn y stori llwyddiant hon.	Mae'r CCA yn dangos agwedd a allai fod yn ddinistriol tuag at yr ardaloedd hyn a ddiogelir, gan ei fod yn bwriadu ystyried yn ofalus ddatblygiad tyrbinau, yn hytrach na rhoi gwaharddiad llwyr arnynt.	Yn fy marn i mae'r CCA drafft yn mabwysiadu ymagwedd gytbwys at gynigion datblygu ac yn annog cyfyngiad mewn amgylchiadau priodol, ac yn gofyn i ddatblygwyr ystyried yn ofalus sut effaith gaiff y cais ar ystod o dderbynyddion.	Dim Newid
AY166		7.9.15	Dim sôn am dwristiaeth mewn perthynas ag Ynys Ynni Môn, a sut mae'r ddau beth yn hollol anghydnaws. Gallai polisiau'r Cyngor arwain at golli swyddi a gostwng prisiau tai.	Dim tystiolaeth i gefnogi'r cais wedi ei gyflwyno.	Dim tystiolaeth penodol wedi ei gyflwyno i gefnogi'r sylwadau a dderbyniwyd	Dim Newid
AY167		3.24	Mae'r cysyniadau o dwristiaeth ac ynys ynni'n gwbl gydnaws	Dim tystiolaeth i gefnogi'r cais wedi ei gyflwyno.	Dim tystiolaeth penodol wedi ei gyflwyno i gefnogi'r sylwadau a dderbyniwyd	Dim Newid
AY168		7.9.15	Mewn 20 mlynedd gallai wneud yr ynys yn fethdalwr	Dim tystiolaeth i gefnogi'r cais wedi ei gyflwyno.	Dim tystiolaeth penodol wedi ei gyflwyno i gefnogi'r sylwadau a dderbyniwyd	Dim Newid
AY172		7.9.15	Bydd amlder tyrbinau hyd yn oed 20m o uchder yn gwneud i bobl feddwl ddwywaith am ymweld ag Ynys Môn.	Yn erbyn canllawiau TAN 8.	Dim tystiolaeth penodol wedi ei gyflwyno i gefnogi'r sylwadau a dderbyniwyd	Dim Newid
AY172		7.9.15	Poeni am yr effaith y bydd caniatáu llawer o dyrbiniau yn Ynys Môn yn ei gael ar y diwydiant twristiaeth	Dim tystiolaeth i gefnogi'r cais wedi ei gyflwyno.	Dim tystiolaeth penodol wedi ei gyflwyno i gefnogi'r sylwadau a dderbyniwyd	Dim Newid

Cyfeirnod (sylwebydd)	CCA		Crynodeb o'r Sylw a Dderbyniwyd	Cyfiawnhad am y Sylw	Ymateb Swyddogion	Argymhelliad
	Pen.	Para				
AY178		7.9.15	Angen bod yn llawer mwy cadarn am gyflwyniad y diwydiant twristiaeth ac effaith bosibl diwydiannu ar Ynys Môn	Dim tystiolaeth i gefnogi'r cais wedi ei gyflwyno.	Dim tystiolaeth penodol wedi ei gyflwyno i gefnogi'r sylwadau a dderbyniwyd	Dim Newid
AY179		7.9.15	Yn cyfeirio at Ynys Ynni Môn, syniad diffygiol sydd o bosibl am gael effaith niweidiol iawn ar dwristiaeth yn y dyfodol ar yr ynys. Heb dwristiaeth mae dyfodol Ynys Môn yn edrych yn llwm iawn.	Dim tystiolaeth i gefnogi'r cais wedi ei gyflwyno.	Dim tystiolaeth penodol wedi ei gyflwyno i gefnogi'r sylwadau a dderbyniwyd	Dim Newid
AY180		3.24	Mae'r cysyniadau o dwristiaeth ac ynys ynni'n gwbl gydnaws	Dim tystiolaeth i gefnogi'r cais wedi ei gyflwyno.	Dim tystiolaeth penodol wedi ei gyflwyno i gefnogi'r sylwadau a dderbyniwyd	Dim Newid
AY181		3.24				
AY182		3.24				

***[GEIRIAD LLAWN]** Mae'r arolwg y cyfeiriwyd ato'n arolwg o agweddau a gynhaliwyd yn 2010 ar fferymydd gwynt (heb ei ddiffinio). Yn gyffredinol, mae'r canlyniadau'n adlewyrchu sbectwm eang o safbwyntiau ar y pwnc o fewn cymdeithas y DU. Gofynnwyd i ymatebwyr am eu hagweddau (ar raddfa o 1-10 gydag 1 yn "anghytuno'n gryf" a 10 yn "cytuno'n gryf") i ddau ddatganiad. Roedd y sgôr mewn perthynas â'r datganiad fod fferymydd gwynt "yn angenrheidiol ar gyfer cynhyrchu ynni gwynt i'r dyfodol" yn 7.63, gan awgrymu bod ymatebwyr y DU yn dueddol o cytuno â'r datganiad. Roedd y sgôr mewn perthynas â'r datganiad "Mae fferymydd gwynt yn hyll ar y dirwedd ac yn difetha'r profiad twristiaeth" yn 4.63, gan awgrymu nad oedd ymatebwyr yn cytuno â'r datganiad. Nododd Arolwg Ymwelwyr Cenedlaethol blynyddol yr Alban a gyhoeddwyd ym mis Ionawr 2012 mai un o'r prif resymau dros ymweld â'r Alban yw ansawdd y golygfeydd/ tirwedd gyda 94% yn fodlon iawn neu'n weddol fodlon gyda'u profiad; byddai 98% yn bendant neu'n fwy na thebyg yn argymhell yr Alban i eraill; ac roedd 84% yn bendant o ddychwelyd neu'n debygol o ddychwelyd i'r Alban o fewn 5 mlynedd. Nid yw'r dystiolaeth a gyflwynwyd o'r Alban yn dod i gasgliad ynghyd effaith bosibl y tyrbinau gwynt ar dwristiaeth.

CCA: Ynni Gwynt ar y Tir - 5. Buddion Cymunedol

Cyfeirnod (sylwebydd)	CCA		Crynodeb o'r Sylw a Dderbyniwyd	Cyfiawnhad am y Sylw	Ymateb Swyddogion	Argymhelliad
	Pen.	Para				
AY049		7.13	Dylai ymgysylltu â chymunedau fod yn orfodol, yn ogystal ag ymatebion cymunedol yn dod gyda'r cais fel tystiolaeth o hyn sydd wedi cymryd lle	Dim tystiolaeth wedi ei gyflwyno	Dim tystiolaeth penodol wedi ei gyflwyno i gefnogi'r sylwadau a dderbyniwyd	Cynnwys cyfeiriad tuag at rhan 6.2 o NCT 8 sydd yn annog awdurdodau lleol a datblygwyr i gynnal trafodaethau efo cymunedau lleol mor fuan a phosib wrth baratoi cynigion.
AY049		7.13	Ni ddylid ei adael i'r datblygwr wneud yr asesiad hwn.	Dim tystiolaeth wedi ei gyflwyno	Dim tystiolaeth penodol wedi ei gyflwyno i gefnogi'r sylwadau a dderbyniwyd	Dim newid
AY050		7.13	Dylai ymgysylltu â chymunedau fod yn orfodol, yn ogystal ag ymatebion cymunedol yn dod gyda'r cais fel tystiolaeth o hyn sydd wedi cymryd lle	Dim tystiolaeth wedi ei gyflwyno	Dim tystiolaeth penodol wedi ei gyflwyno i gefnogi'r sylwadau a dderbyniwyd	Dim newid
AY050		7.13	Ni ddylid ei adael i'r datblygwr wneud yr asesiad hwn.	Dim tystiolaeth wedi ei gyflwyno	Dim tystiolaeth penodol wedi ei gyflwyno i gefnogi'r sylwadau a dderbyniwyd	Dim newid
AY051		7.13	Dylai ymgysylltu â chymunedau fod yn orfodol, yn ogystal ag ymatebion cymunedol yn dod gyda'r cais fel tystiolaeth o hyn sydd wedi cymryd lle	Dim tystiolaeth wedi ei gyflwyno	Dim tystiolaeth penodol wedi ei gyflwyno i gefnogi'r sylwadau a dderbyniwyd	Dim newid
AY051		7.13	Ni ddylid ei adael i'r datblygwr wneud yr asesiad hwn.	Dim tystiolaeth wedi ei gyflwyno	Dim tystiolaeth penodol wedi ei gyflwyno i gefnogi'r sylwadau a dderbyniwyd	Dim newid
AY052		7.13	Dylai ymgysylltu â chymunedau fod yn orfodol, yn ogystal ag ymatebion cymunedol yn dod gyda'r cais fel tystiolaeth o hyn sydd wedi cymryd lle	Dim tystiolaeth wedi ei gyflwyno	Dim tystiolaeth penodol wedi ei gyflwyno i gefnogi'r sylwadau a dderbyniwyd	Dim newid
AY052		7.13	Ni ddylid ei adael i'r datblygwr wneud yr asesiad hwn.	Dim tystiolaeth wedi ei gyflwyno	Dim tystiolaeth penodol wedi ei gyflwyno i gefnogi'r sylwadau a dderbyniwyd	Dim newid
AY079		7.13	Dylai ymgysylltu â chymunedau fod yn orfodol, yn ogystal ag ymatebion cymunedol yn dod gyda'r cais fel tystiolaeth o hyn sydd wedi cymryd lle	Dim tystiolaeth wedi ei gyflwyno	Dim tystiolaeth penodol wedi ei gyflwyno i gefnogi'r sylwadau a dderbyniwyd	Dim newid
AY079		7.13	Ni ddylid ei adael i'r datblygwr wneud yr asesiad hwn.	Dim tystiolaeth wedi ei gyflwyno	Dim tystiolaeth penodol wedi ei gyflwyno i gefnogi'r sylwadau a dderbyniwyd	Dim newid
AY083		7.13	Dylai ymgysylltu â chymunedau fod yn orfodol, yn ogystal ag ymatebion cymunedol yn dod gyda'r cais fel tystiolaeth o hyn sydd wedi cymryd lle	Dim tystiolaeth wedi ei gyflwyno	Dim tystiolaeth penodol wedi ei gyflwyno i gefnogi'r sylwadau a dderbyniwyd	Dim newid
AY083		7.13	Ni ddylid ei adael i'r datblygwr wneud yr asesiad hwn.	Dim tystiolaeth wedi ei gyflwyno	Dim tystiolaeth penodol wedi ei gyflwyno i gefnogi'r sylwadau a dderbyniwyd	Dim newid
AY111		7.13	Dylai ymgynghori ac ymgysylltu â'r gymuned fod yn ymarfer cydlynol, y credir bod y Rhaglen Ynni Ynys yn y sefyllfa orau i'w oruchwylio	Oherwydd y nifer posibl o ddatblygiadau gwynt ar y tir bach ynghyd ag ynni arall a datblygiadau nad ydynt yn gysylltiedig ag ynni, mae potensial uchel ar gyfer gorgyffwrdd a blinder ymgynghori	Mae'r cyngor yma yn ymwneud a cheisiadau unigol sydd angen ymgynghoriad ac ymgysylltiad gwahanol i ymgynghoriad ar gyfer ddogfen canllaw polisi.	Dim newid
AY113		7.13	A yw Ymgysylltu â'r Gymuned yn "Fater Allweddol"?	a yw'n weithgaredd y dylai datblygwyr ei ystyried pan fyddant yn datblygu eu ceisiadau	Mae'r datganiad yma yn cytuno efo amcanion rhan 7.13.	Dim newid
AY148		7.13	dim dylai – bydd rhaid iddo?	Dim tystiolaeth wedi ei gyflwyno	Dim tystiolaeth penodol wedi ei gyflwyno i gefnogi'r sylwadau a dderbyniwyd	Dim newid

Cyfeirnod (sylwebydd)	CCA		Crynodeb o'r Sylw a Dderbyniwyd	Cyfiawnhad am y Sylw	Ymateb Swyddogion	Argymhelliad
	Pen.	Para				
AY161		7.13	Nid yw Ymgysylltu â'r Gymuned yn cael ei drin gyda'r parch y mae'n ei haeddu yn y CCA diwygiedig. Dylai fod yn rheidrydd cyfreithiol.	Dylai fod wrth wraidd pob cais tyrbîn gwynt, ond yma dim ond ystyriaeth brin a gaiff. Mae'n cael ei grybwyll unwaith ar y dudalen Nodau, 2.9, yn ôl-ystyriaeth amlwg. Hefyd, yn ddiweddarach yn y rhestr wirio, mae'r canllawiau yn rheolaidd yn disgyn yn fyr o orfodi gofyniad cyfreithiol go iawn i ymgysylltu â'r gymuned. Mae datblygwyr / tîrfeddianwyr yn cael eu "hannog i ymgysylltu â'r gymuned leol", gan awgrymu bod ganddynt ddewis.	Ni yw o fewn pwerau'r Cyngor i gyflwyno Deddfwriaeth. Fodd bynnag, fe all amcan y CCA gynnwys bwynt bwled ychwanegol ym mhwynt 2.9 "Cynorthwyo'r cyhoedd ehangach a budd-deiliaid eraill sydd hefo diddordeb yn natblygiad eu hardal ddeall goblygiadau'r cynigion."	Ychwanegu pwynt bwled ychwanegol ym mharagraff 2.9 [bellach wedi cael ei symud i paragraph 1.8]
AY166	7	7.13	Mae'r ymgysylltu â'r gymuned yn ôl-ystyriaeth i raddau helaeth	Nid yw'n ymdrin yn ddigon da â'r orfodaeth i gyfathrebu gyda chymunedau Ynys Môn. Bydd ymateb yn y CCA yn arwain at i Gwmnïau Ynni a Thirfeddianwyr anwybyddu materion lechyd ac Amwynder.	Dim tystiolaeth penodol wedi ei gyflwyno i gefnogi'r sylwadau a dderbyniwyd	Cynnwys cyfeiriad tuag at rhan 6.2 o NCT 8 sydd yn annog awdurdodau lleol a datblygwyr i gynnal trafodaethau efo cymunedau lleol mor fuan a phosib wrth baratoi cynigion.
AY167		7.13	DIM gorfodaeth ar ddatblygwyr i ymgysylltu â'r gymuned	Dim tystiolaeth wedi ei gyflwyno	Dim tystiolaeth penodol wedi ei gyflwyno i gefnogi'r sylwadau a dderbyniwyd	Cynnwys cyfeiriad tuag at rhan 6.2 o NCT 8 sydd yn annog awdurdodau lleol a datblygwyr i gynnal trafodaethau efo cymunedau lleol mor fuan a phosib wrth baratoi cynigion.
AY168	7	7.13	Ymgysylltu â'r gymuned yn wan iawn, yn ymddangos fel ôl-ystyriaeth, ond dylai fod y rhan bwysicaf o'r dogfennau	Dim tystiolaeth wedi ei gyflwyno	Dim tystiolaeth penodol wedi ei gyflwyno i gefnogi'r sylwadau a dderbyniwyd	Cynnwys cyfeiriad tuag at rhan 6.2 o NCT 8 sydd yn annog awdurdodau lleol a datblygwyr i gynnal trafodaethau efo cymunedau lleol mor fuan a phosib wrth baratoi cynigion.
AY169		7.13	Ymateb gwael iawn i Ymgysylltu â'r Gymuned. Cysyniad gwael o faterion lechyd.	Dim tystiolaeth wedi ei gyflwyno	Dim tystiolaeth penodol wedi ei gyflwyno i gefnogi'r sylwadau a dderbyniwyd	Cynnwys cyfeiriad tuag at rhan 6.2 o NCT 8 sydd yn annog awdurdodau lleol a datblygwyr i gynnal trafodaethau efo cymunedau lleol mor fuan a phosib wrth baratoi cynigion.
AY170		7.13	Ymgysylltu â'r gymuned bron yn ôl-ystyriaeth. Wedi ei ystyried yn wael gydag ychydig iawn o bwyslais ar faterion iechyd.	Dim tystiolaeth wedi ei gyflwyno	Dim tystiolaeth penodol wedi ei gyflwyno i gefnogi'r sylwadau a dderbyniwyd	Cynnwys cyfeiriad tuag at rhan 6.2 o NCT 8 sydd yn annog awdurdodau lleol a datblygwyr i gynnal trafodaethau efo cymunedau lleol mor fuan a phosib wrth baratoi cynigion.

Cyfeirnod (sylwebydd)	CCA		Crynodeb o'r Sylw a Dderbyniwyd	Cyfiawnhad am y Sylw	Ymateb Swyddogion	Argymhelliad
	Pen.	Para				
AY175		7.13	Newid "annog" i "Argymhellir yn gryf"	rhy llac	Cytuno gall y geirfa fod yn gryfach	Cynnwys cyfeiriad tuag at rhan 6.2 o NCT 8 sydd yn annog awdurdodau lleol a datblygwyr i gynnal trafodaethau efo cymunedau lleol mor fuan a phosib wrth baratoi cynigion.
AY176	7	7.13	Hyd yn hyn bu ymgysylltu â'r gymuned yn gyfyngedig iawn ac nid yw'n gwneud dim i orfodi ymgeisydd i ymgynghori â'r cymunedau o'r cychwyn.	Dim tystiolaeth wedi ei gyflwyno	Dim tystiolaeth penodol wedi ei gyflwyno i gefnogi'r sylwadau a dderbyniwyd	Cynnwys cyfeiriad tuag at rhan 6.2 o NCT 8 sydd yn annog awdurdodau lleol a datblygwyr i gynnal trafodaethau efo cymunedau lleol mor fuan a phosib wrth baratoi cynigion.
AY181		7.13	Newid "annog" i "Argymhellir yn gryf"	rhy llac	Cytuno gall y geirfa fod yn gryfach	Cynnwys cyfeiriad tuag at rhan 6.2 o NCT 8 sydd yn annog awdurdodau lleol a datblygwyr i gynnal trafodaethau efo cymunedau lleol mor fuan a phosib wrth baratoi cynigion.
AY084		12.1	'Rwyf yn anghyfforddus iawn gyda hyn.	Sut all y Cyngor beidio ag ystyried hyn mewn gwirionedd os yw datblygwr tyrbin gwynt yn cynnig pethau i'r gymuned a chithau'n cydweithio gyda'r datblygwyr (sector preifat)? A oes cyfle i brynu'r Cyngor yma a chyfle i lwgrwobrwyo'r gymuned?	Ers Ebrill 2010 mae'n anghyfreithiol i roi ystyriaeth i ymrwymiad cynllunio oni bai ei fod yn cyfarfod â'r meini prawf canlynol: ei fod yn angenrheidiol i wneud y datblygiad yn dderbyniol yn nhermau cynllunio ; ei fod yn ymwneud yn uniongyrchol â'r datblygiad; a'i fod yn deg ac rhesymol o ran perthnasedd graddfa a maint y datblygiad (PCC 3.7.6).	Cynnwys rhagarweiniad i adran 12 sy'n gosod y cyd-destun hwn. Gwneud 12.8 yn fwy eglur o ran ei berthynu i maint y datblygiad
AY183	12	12.1	Mae'r CCA angen eglurder ar y mater hwn. Dylai cyfradd y cyfraniad fod yn £3,000 y megawat y flwyddyn, a dylai fod yn gysylltiedig â'r CPI.	Dim tystiolaeth wedi ei gyflwyno	Dim tystiolaeth penodol wedi ei gyflwyno i gefnogi'r sylwadau a dderbyniwyd	Dim newid
AY030		12.6	Cyswllt gwe i'r ddogfen	Dim tystiolaeth wedi ei gyflwyno	Dim tystiolaeth penodol wedi ei gyflwyno i gefnogi'r sylwadau a dderbyniwyd	Dim newid
AY141		12.8	Yr wyf yn anghytuno y bydd cymunedau lleol yr effeithir amynt yn cael unrhyw fuddiannau (ariannol neu fel arall) o ddatblygiadau ynni gwynt canolig a mawr (dros uchder blaen llafn o 20m).	Dim tystiolaeth wedi ei gyflwyno	Dim tystiolaeth penodol wedi ei gyflwyno i gefnogi'r sylwadau a dderbyniwyd	Dim newid

CCA: Ynni Gwynt ar y Tir - 6 . Datgomisiynu

Cyfeirnod sylwebydd	CCA		Crynodeb o'r Sylw a Dderbyniwyd	Cyfiawnhad am y Sylw	Ymateb Swyddogion	Argymhelliad
	Pen.	Para				
AY030		9.1	Newid "gallai" am "bydd"	Dim tystiolaeth wedi ei gyflwyno i gefnogir sylw.	Dim tystiolaeth penodol wedi ei gyflwyno i gefnogi'r sylwadau a dderbyniwyd.	Dim newid
AY030		9.2	Newid "gallai" am "bydd"	Datblygwyr angen talu bond cyn adeiladu	Nid yw 9.1 ond yn cyfeirio at dyrbinau gwynt tra bod TAN 8 yn cyfeirio at "ffermydd a thyrbinau gwynt". Mae'r cyngor hefyd yn datgan y dylai datblygwyr ystyried neilltuo cyllid digonol i gwrdd â rhwymedigaethau. Efallai y bydd yr awdurdod eisiau cyfyngu pp i nifer penodol o flynyddoedd (e.e. 25) gyda gofyniad i adfer yn llawn. Efallai y bydd yr ALL am amrywio'r gofyniad yn ôl maint y tyrbin a/ neu fferm.	Dim newid
AY094		9.1. and 9.2	Y ddarpariaeth yn annigonol.	Angen adfer yn llawn	Nid yw 9.1 ond yn cyfeirio at dyrbinau gwynt tra bod TAN 8 yn cyfeirio at "ffermydd a thyrbinau gwynt". Mae'r cyngor hefyd yn datgan y dylai datblygwyr ystyried neilltuo cyllid digonol i gwrdd â rhwymedigaethau. Efallai y bydd yr awdurdod eisiau cyfyngu pp i nifer penodol o flynyddoedd (e.e. 25) gyda gofyniad i adfer yn llawn. Efallai y bydd yr ALL am amrywio'r gofyniad yn ôl maint y tyrbin a/ neu fferm.	Dim newid
AY102		9.2	Mae'n hanfodol bod yr ymgeiswyr yn galluogi'r ymrwymiad hwn drwy sicrhau bond ariannol sy'n bodloni gofynion yr Awdurdod Cynllunio a'r gost derfynol o ddadgomisiynu	Rydym yn bryderus iawn am faint enfawr y sylfeini concriid sydd angen eu darparu ar gyfer pob tyrbin a ganiateir; mae cryn dipyn o garbon deuocsid yn cael ei ryddhau i'r atmosffer wrth gynhyrchu sment ac wrth baratoi'r concriid. Mae'n fwy na thebyg y bydd yn costio gormod i dynnu ymaith y blociau pan fydd dadgomisiynu yn digwydd, ac y byddant yn aros yn y ddaear am byth.	Nid yw 9.1 ond yn cyfeirio at dyrbinau gwynt tra bod TAN 8 yn cyfeirio at "ffermydd a thyrbinau gwynt". Mae'r cyngor hefyd yn datgan y dylai datblygwyr ystyried neilltuo cyllid digonol i gwrdd â rhwymedigaethau. Efallai y bydd yr awdurdod eisiau cyfyngu pp i nifer penodol o flynyddoedd (e.e. 25) gyda gofyniad i adfer yn llawn. Efallai y bydd yr ALL am amrywio'r gofyniad yn ôl maint y tyrbin a/ neu fferm.	Dim newid
AY116		9.2	Dylid bod angen bond i dalu cost dadgomisiynu (nid EFALLAI Y BYDD angen bond) ar adeg y caniatâd	Dim tystiolaeth wedi ei gyflwyno i gefnogir sylw.	Dim tystiolaeth penodol wedi ei gyflwyno i gefnogi'r sylwadau a dderbyniwyd.	Dim newid
AY126		9.2	Dylai'r CCA ei gwneud yn ofynnol, drwy gyfrwng bond neu fecanwaith arall, y bydd adnoddau digonol ar gael er mwyn amddiffyn trethdalwyr lleol.	Mae'r datganiad presennol yn rhy amwys	Dim tystiolaeth penodol wedi ei gyflwyno i gefnogi'r sylwadau a dderbyniwyd.	Dim newid
AY130		9.2	Dylai'r CCA ei gwneud yn ofynnol, drwy gyfrwng bond neu fecanwaith arall, y bydd adnoddau digonol ar gael er mwyn amddiffyn trethdalwyr lleol.	Mae'r datganiad presennol yn rhy amwys	Dim tystiolaeth penodol wedi ei gyflwyno i gefnogi'r sylwadau a dderbyniwyd.	Dim newid

Cyfeirnod sylwebydd	CCA		Crynodeb o'r Sylw a Dderbyniwyd	Cyfiawnhad am y Sylw	Ymateb Swyddogion	Argymhelliad
	Pen.	Para				
AY142		9.1	Dylai bond fod yn orfodol	mae llawer o enghreifftiau o dyrbinau wedi eu gadael pan fydd cwmnïau yn mynd i'r wal	Nid yw 9.1 ond yn cyfeirio at dyrbinau gwynt tra bod TAN 8 yn cyfeirio at "ffermydd a thyrbinau gwynt". Mae'r cyngor hefyd yn datgan y dylai datblygwyr ystyried neilltuo cyllid digonol i gwrdd â rhwymedigaethau. Efallai y bydd yr awdurdod eisïau cyfyngu pp i nifer penodol o flynyddoedd (e.e. 25) gyda gofyniad i adfer yn llawn. Efallai y bydd yr ALL am amrywio'r gofyniad yn ôl maint y tyrbîn a/ neu fferm.	
AY143		9.2	Dylid bod angen bond i dalu cost dadgomisiynu (nid EFALLAI Y BYDD angen bond) ar adeg y caniatâd.	Dim tystiolaeth wedi ei gyflwyno i gefnogir sylw.	Dim tystiolaeth penodol wedi ei gyflwyno i gefnogi'r sylwadau a dderbyniwyd.	Dim newid
AY144		9.2	Dylid bod angen bond i dalu cost dadgomisiynu (nid EFALLAI Y BYDD angen mae'n gwbl angenrheidiol fod unrhyw	Dim tystiolaeth wedi ei gyflwyno i gefnogir sylw.	Dim tystiolaeth penodol wedi ei gyflwyno i gefnogi'r sylwadau a dderbyniwyd.	Dim newid
AY150		9	ddatblygwr neu unigolyn yn gosod BOND gyda'r Cyngor sydd gyfwerth a chost dadgomisynau ac adfer y tir yn llawn ar ddechrau'r broses. Byddai gofyn i'r swm hon gael ei gosod ar gostau heddiw, gan gynnwys chwyddiant ar lefel o 4 neu 5% yn flynyddol am gyfnod o 25 mlynedd o leiaf ar ei ben, i warantu na chaiff y pethau hyn eu gadael ar of i'w ddddiau ddod i ben.	Dim tystiolaeth wedi ei gyflwyno i gefnogir sylw.	Dim tystiolaeth penodol wedi ei gyflwyno i gefnogi'r sylwadau a dderbyniwyd.	Dim newid
AY161		9	Dylai bond sylweddol gael ei roi gan yr Ymgeisydd, ynghyd â'r cwmni tyrbîn gwynt, i dalu am y gost o gael gwared ar holl olïon y strwythur diwydiannol ar ddiwedd ei oes ddefnyddiol	Ar hyn o bryd, nid oes diogelwch cadarn, dim ond "EFALLAI Y BYDD angen bond"	Nid yw 9.1 ond yn cyfeirio at dyrbinau gwynt tra bod TAN 8 yn cyfeirio at "ffermydd a thyrbinau gwynt". Mae'r cyngor hefyd yn datgan y dylai datblygwyr ystyried neilltuo cyllid digonol i gwrdd â rhwymedigaethau. Efallai y bydd yr awdurdod eisïau cyfyngu pp i nifer penodol o flynyddoedd (e.e. 25) gyda gofyniad i adfer yn llawn. Efallai y bydd yr ALL am amrywio'r gofyniad yn ôl maint y tyrbîn a/ neu fferm.	Dim newid
AY164		9	Ymateb gwan sy'n ffafrio tîrfeddianwyr a chwmnïau ynni. Y geiriad yn nodi nad yw'r broses gynllunio yn ymestyn 20 mlynedd i'r dyfodol. Y broses gyfan o [ddadgomisiynu] angen eglurhad	gwneud yr holl ddogfen yn ddiwerth.	Nid yw 9.1 ond yn cyfeirio at dyrbinau gwynt tra bod TAN 8 yn cyfeirio at "ffermydd a thyrbinau gwynt". Mae'r cyngor hefyd yn datgan y dylai datblygwyr ystyried neilltuo cyllid digonol i gwrdd â rhwymedigaethau. Efallai y bydd yr awdurdod eisïau cyfyngu pp i nifer penodol o flynyddoedd (e.e. 25) gyda gofyniad i adfer yn llawn. Efallai y bydd yr ALL am amrywio'r gofyniad yn ôl maint y tyrbîn a/ neu fferm.	Dim newid
AY166		9.2	Y broses ddadgomisiynu yn llawer rhy amwys a dylai nodi'n glir faint yw'r bond sydd ei angen, pwy ddylai ei ddal a'r cyfrifoldebau gwahanol os nad yw'r safle yn cael ei ddefnyddio mwyach ac yn enwedig cyfrifoldebau'r tîrfeddianwyr.	Dim tystiolaeth wedi ei gyflwyno i gefnogir sylw.	Dim tystiolaeth penodol wedi ei gyflwyno i gefnogi'r sylwadau a dderbyniwyd.	Dim newid

Cyfeirnod sylwebydd	CCA		Crynodeb o'r Sylw a Dderbyniwyd	Cyfiawnhad am y Sylw	Ymateb Swyddogion	Argymhelliad
	Pen.	Para				
AY167		9	Nid yw [amodau] dadgomisiynu yn ddigon cryf	Dim tystiolaeth wedi ei gyflwyno i gefnogir sylw.	Dim tystiolaeth penodol wedi ei gyflwyno i gefnogi'r sylwadau a dderbyniwyd.	Dim newid
AY168		9	Fel mae'n sefyll mae'n edrych fel bydd trigolion Ynys Môn yn ariannu'r gwaith o adfer yr Ynys mewn 20 mlynedd	Dim tystiolaeth wedi ei gyflwyno i gefnogir sylw.	Dim tystiolaeth penodol wedi ei gyflwyno i gefnogi'r sylwadau a dderbyniwyd.	Dim newid
AY169		9.2	Dim pwyslais mawr ar Ddadgomisiynu gyda methiant i wneud darpariaeth ar gyfer cyfrifoldeb cwmnïau ynni a thirfeddianwyr trwy roi bond sylweddol.	Dim tystiolaeth wedi ei gyflwyno i gefnogir sylw.	Dim tystiolaeth penodol wedi ei gyflwyno i gefnogi'r sylwadau a dderbyniwyd.	Dim newid
AY170		9.2	Sôn amwys am dddadgomisiynu a bond i dalu costau. Dim sôn am gyfrifoldeb os bydd cwmnïau ynni yn cael eu diddymu yn yr 20 mlynedd o fywyd y tyrbinau.	Dim tystiolaeth wedi ei gyflwyno i gefnogir sylw.	Dim tystiolaeth penodol wedi ei gyflwyno i gefnogi'r sylwadau a dderbyniwyd.	Dim newid
AY171		9	Mae'n rhaid i'r CCA ei gwneud yn fwy cyfreithiol rwymol bod yr ymgeisydd yn gyfrifol am y costau adfer cyfan.	Dim tystiolaeth wedi ei gyflwyno i gefnogir sylw.	Dim tystiolaeth penodol wedi ei gyflwyno i gefnogi'r sylwadau a dderbyniwyd.	Dim newid
AY173		9.2	Dylai bob ymgeisydd - tîrfeddianwyr a chwmnïau fel ei gilydd - gael eu gorfodi i dalu bond ar ddechrau datblygiad er mwyn talu am dddadgomisivnu	Dim tystiolaeth wedi ei gyflwyno i gefnogir sylw.	Dim tystiolaeth penodol wedi ei gyflwyno i gefnogi'r sylwadau a dderbyniwyd.	Dim newid
AY174		9	Nid yw'r CCA yn rhoi diogelwch cadarn lle mae digon o arian wedi ei neilltuo ar ddechrau datblygiad i ddileu holl olion y strwythur diwydiannol.	Dysgu (o'r rhyngwyd / papur newydd) fod cymorthdaliadau wedi cael eu tynnu'n ôl mewn rhannau gwahanol o'r byd, a thyrbinau gwynt wedi adfeilio. Wedi'r cyfan, gall cwmnïau fynd i'r wal	Nid yw 9.1 ond yn cyfeirio at dyrbinau gwynt tra bod TAN 8 yn cyfeirio at "ffermydd a thyrbinau gwynt". Mae'r cyngor hefyd yn datgan y dylai datblygwyr ystyried neilltuo cyllid digonol i gwrdd â rhwymedigaethau. Efallai y bydd yr awdurdod eisiau cyfyngu pp i nifer penodol o flynyddoedd (e.e. 25) gyda gofyniad i adfer yn llawn. Efallai y bydd yr ALL am amrywio'r gofyniad yn ôl maint y tyrbinau a/ neu fferm.	Dim newid
AY175		9	Prin yr ymdrinnir â dadgomisiynu	Dim tystiolaeth wedi ei gyflwyno i gefnogir sylw.	Dim tystiolaeth penodol wedi ei gyflwyno i gefnogi'r sylwadau a dderbyniwyd.	Dim newid
AY177		9	Dylid datgan yn gadarn fod y gost yn gyfrifoldeb i'r cwmni ynni a'r tîrfeddiannwr	Dim tystiolaeth wedi ei gyflwyno i gefnogir sylw.	Dim tystiolaeth penodol wedi ei gyflwyno i gefnogi'r sylwadau a dderbyniwyd.	Dim newid
AY178		9.2	Dylai cwmnïau ynni a thirfeddianwyr ar y cyd osod bond ar gyfer dadgomisiynu	Cwmnïau ynni a thirfeddianwyr yw'r bobl sy'n ennill o'r tyrbinau.	Nid yw 9.1 ond yn cyfeirio at dyrbinau gwynt tra bod TAN 8 yn cyfeirio at "ffermydd a thyrbinau gwynt". Mae'r cyngor hefyd yn datgan y dylai datblygwyr ystyried neilltuo cyllid digonol i gwrdd â rhwymedigaethau. Efallai y bydd yr awdurdod eisiau cyfyngu pp i nifer penodol o flynyddoedd (e.e. 25) gyda gofyniad i adfer yn llawn. Efallai y bydd yr ALL am amrywio'r gofyniad yn ôl maint y tyrbinau a/ neu fferm	Dim newid
AY179		9.2	Dadgomisiynu - Ymateb gwan iawn heb unrhyw orfodaeth glir ar natur y bond sydd ei angen a graddfeydd y broses dddadgomisiynu.	Dim tystiolaeth wedi ei gyflwyno i gefnogir sylw.	Dim tystiolaeth penodol wedi ei gyflwyno i gefnogi'r sylwadau a dderbyniwyd.	Dim newid
AY180		9	Nid yw [amodau] dadgomisiynu yn ddigon cryf	Dim tystiolaeth wedi ei gyflwyno i gefnogir sylw.	Dim tystiolaeth penodol wedi ei gyflwyno i gefnogi'r sylwadau a dderbyniwyd.	Dim newid

Cyfeirnod sylwebydd	CCA		Crynodeb o'r Sylw a Dderbyniwyd	Cyfiawnhad am y Sylw	Ymateb Swyddogion	Argymhelliad
	Pen.	Para				
AY181		9	Nid yw [amodau] dadgomisiynu yn ddigon cryf	Dim tystiolaeth wedi ei gyflwyno i gefnogir sylw.	Dim tystiolaeth penodol wedi ei gyflwyno i gefnogi'r sylwadau a dderbyniwyd.	Dim newid

CCA: Ynni Gwynt ar y Tir - 7. Polisiau Cynllun Datblygu

Cyfeirnod (sylwebydd)	CCA		Crynodeb o'r Sylw a Dderbyniwyd	Cyfiawnhad am y Sylw	Ymateb Swyddogion	Argymhelliad
	Pen.	Para				
AY004		3	Yr wyf yn gwrthwynebu unrhyw adeiladu pellach o dyrbinau gwynt masnachol ar y tir	maent yn niweidiol i'n heconomi fregus, ein hiechyd, ein bywyd gwyllt ac maent yn aneffeithlon, yn swnllyd ac yn hyll..	Mae hwn yn wrthwynebiad i bolisiau cenedlaethol a fframwaith polisi y cynllun datblygu lleol sydd tu allan i gyloch gorchwyl a diben y CCA	Nodi'r sylw
AY006		3				
AY007		3				
AY010		3				
AY011		3				
AY012		3				
AY012		3	Cefnogi unrhyw symudiad i ddatblygu ynni niwclear neu ynni'r llan yn lle ynni gwynt.	Fel ffynhonnell o bŵer trydanol dibynadwy, maent yn ymylu ar fod yn ddiwerth.	Mae hwn yn wrthwynebiad i bolisiau cenedlaethol a fframwaith polisi y cynllun datblygu lleol sydd tu allan i gyloch gorchwyl a diben y CCA	Nodi'r sylw
AY019		3	Cefnogi ymateb (AAWT) i'r ymgynghoriad ar y CCA drwy wrthwynebu unrhyw adeilad pellach o dyrbinau gwynt masnachol ar y tir	maent yn niweidiol i'n heconomi fregus, twristiaeth, ein hiechyd a bywyd gwyllt. Maent yn aneffeithlon, swnllyd, hyll ac yn ymwithiol ar ein tirwedd ynys werthfawr	Mae hwn yn wrthwynebiad i bolisiau cenedlaethol a fframwaith polisi y cynllun datblygu lleol sydd tu allan i gyloch gorchwyl a diben y CCA	Nodi'r sylw
AY021		3	Yr wyf yn gwrthwynebu unrhyw adeiladu pellach o dyrbinau gwynt masnachol ar y tir	maent yn niweidiol i'n heconomi fregus, ein hiechyd, ein bywyd gwyllt ac maent yn aneffeithlon, yn swnllyd ac yn hyll.	Mae hwn yn wrthwynebiad i bolisiau cenedlaethol a fframwaith polisi y cynllun datblygu lleol sydd tu allan i gyloch gorchwyl a diben y CCA	Nodi'r sylw
AY022		3	Rydym yn gwrthwynebu unrhyw adeiladu pellach o dyrbinau gwynt masnachol ar y tir	maent yn niweidiol i'n heconomi fregus, ein hiechyd, ein bywyd gwyllt ac maent yn aneffeithlon, yn swnllyd ac yn hyll.	Mae hwn yn wrthwynebiad i bolisiau cenedlaethol a fframwaith polisi y cynllun datblygu lleol sydd tu allan i gyloch gorchwyl a diben y CCA	Nodi'r sylw
AY023		3	Yr wyf yn gwrthwynebu unrhyw adeiladu pellach o dyrbinau gwynt masnachol ar y tir	maent yn niweidiol i'n heconomi fregus, ein hiechyd, ein bywyd gwyllt ac maent yn aneffeithlon, yn swnllyd ac yn hyll.	Mae hwn yn wrthwynebiad i bolisiau cenedlaethol a fframwaith polisi y cynllun datblygu lleol sydd tu allan i gyloch gorchwyl a diben y CCA	Nodi'r sylw
AY024		3	Rwyf yn gyfan gwbl wrthwynebus i geisiadau ynni gwynt boed nhw ar y tir neu ar y môr	Maent yn ddolur llygad yn y dirwedd, yn swnllyd ac mae effeithiau eraill sy'n andwyol i'r amgylchedd	Mae hwn yn wrthwynebiad i bolisiau cenedlaethol a fframwaith polisi y cynllun datblygu lleol sydd tu allan i gyloch gorchwyl a diben y CCA	Nodi'r sylw
AY026		3	Yr wyf yn gwrthwynebu unrhyw adeiladu pellach o dyrbinau gwynt masnachol ar y tir	maent yn niweidiol i'n heconomi fregus, ein hiechyd, ein bywyd gwyllt ac maent yn aneffeithlon, yn swnllyd ac yn hyll.	Mae hwn yn wrthwynebiad i bolisiau cenedlaethol a fframwaith polisi y cynllun datblygu lleol sydd tu allan i gyloch gorchwyl a diben y CCA	Nodi'r sylw
AY029		3				
AY031		3				
AY035		3				
AY037		3				
AY038		1.3	Nid yw "dangos yn glir clir" a "sylweddol andwyol" wedi cael eu diffinio	Dim tystiolaeth wedi ei gyflwyno i gefnogi'r sylw.	Dim tystiolaeth penodol wedi ei gyflwyno i gefnogi'r sylwadau a dderbyniwyd.	Dim newid
AY040		3	Gwrthwynebiad i'r egwyddor o ddatblygu tyrbinau gwynt	Dim tystiolaeth wedi ei gyflwyno	Y mae hwn yn wrthwynebiad i bolisiau cenedlaethol ac i fframwaith polisi'r cynllun datblygu lleol ac yn wrthwynebiad tu hwnt i gwmpas a phwrpas y CCA	Nodi'r sylw

Cyfeirnod (sylwebydd)	CCA		Crynodeb o'r Sylw a Dderbyniwyd	Cyfiawnhad am y Sylw	Ymateb Swyddogion	Argymhelliad
	Pen.	Para				
AY042		3	Yr wyf yn gwrthwynebu unrhyw adeiladu pellach o dyrbinau gwynt masnachol ar y tir yn Ynys Môn	Profwyd fod tyrbinau yn ddull aneffeithlon o gynhyrchu ynni, a gall eu gweithrediad gael effeithiau difrifol ar iechyd y rhai sy'n byw gerllaw.	Mae hwn yn wrthwynebiad i bolisiau cenedlaethol a fframwaith polisi y cynllun datblygu lleol sydd tu allan i gyloch gorchwyl a diben y CCA	Nodi'r sylw
AY043	1	1.2	Mae cynllun 1996 yn cael blaenoriaeth yn y gyfraith dros bolisi cenedlaethol oni bai bod y polisi cenedlaethol hwn hefyd yn statudol, ac yn yr achos hwn mae pob darn o gyfraith yn gorfod cael ei ystyried fel y bo'n briodol i'r cyd-destun lleol. Dylid egluro yn para 1.2 ar dudalen 3 y CCA.	Dyna sut y mae'r system a arweinir gan gynlluniau wedi gweithio erioed ac wedi cael ei gadarnhau gan yr Anrhydeddus Mrs Ustus Lang mewn achos diweddar yr Uchel Lys	Noda Polisi Cynllunio Cymru Adran 3.1.2 "Dylai ... ceisiadau am ganiatâd cynllunio ... gael eu penderfynu yn unol â'r cynllun datblygu a gymeradwywyd neu a fabwysiadwyd ar gyfer yr ardaloedd oni bai fod ystyriaethau perthnasol yn nodi fel arall. Gallai ystyriaethau perthnasol gynnwys yr amgylchiadau presennol, polisiau mewn cynllun datblygu sy'n dod i'r amlwg, a pholisiau cynllunio Llywodraeth Cymru a Llywodraeth y DU. Dylai pob cais gael ei ystyried mewn perthynas â pholisiau cyfredol." Cytuno y dylai rôl Polisiau Cynllunio Llywodraeth Cymru a Llywodraeth y DU gael eu gwneud yn gliriach	Darparu pennod ar wahân sy'n esbonio polisiau cynllunio Llywodraeth Cymru a Llywodraeth y DU.
AY043		1.3	Mae'n anghywir dweud bod rhaid i gynlluniau anstatudol mwy diweddar gael eu "defnyddio"	Cynlluniau anstatudol yn 'ystyriaeth berthnasol'.	Noda Polisi Cynllunio Cymru Adran 3.1.2 "Dylai ... ceisiadau am ganiatâd cynllunio ... gael eu penderfynu yn unol â'r cynllun datblygu a gymeradwywyd neu a fabwysiadwyd ar gyfer yr ardaloedd oni bai fod ystyriaethau perthnasol yn nodi fel arall. Gallai ystyriaethau perthnasol gynnwys yr amgylchiadau presennol, polisiau mewn cynllun datblygu sy'n dod i'r amlwg, a pholisiau cynllunio Llywodraeth Cymru a Llywodraeth y DU. Dylai pob cais gael ei ystyried mewn perthynas â pholisiau cyfredol." Cytuno y dylai rôl Polisiau Cynllunio Llywodraeth Cymru a Llywodraeth y DU gael eu gwneud yn gliriach	Newid i'w "ystyried" yn hytrach na "cymhwyso"
AY043		1.8	Dylai'r CCA felly yn helpu i egluro pa ddatblygiadau tyrbinau gwynt sy'n 'annerbyniol' i'r Cyngor a'r boblogaeth y mae'n ei gwasanaethu, a sut y gallai hynny gael ei ddangos.	Dim ond egluro y gall y CCA ei wneud, neu roi 'crawd' ar esgryn Cynllun 1996, fel petai	Noda Polisi Cynllunio Cymru Adran 3.1.2 "Dylai ... ceisiadau am ganiatâd cynllunio ... gael eu penderfynu yn unol â'r cynllun datblygu a gymeradwywyd neu a fabwysiadwyd ar gyfer yr ardaloedd oni bai fod ystyriaethau perthnasol yn nodi fel arall. Gallai ystyriaethau perthnasol gynnwys yr amgylchiadau presennol, polisiau mewn cynllun datblygu sy'n dod i'r amlwg, a pholisiau cynllunio Llywodraeth Cymru a Llywodraeth y DU. Dylai pob cais gael ei ystyried mewn perthynas â pholisiau cyfredol." Cytuno y dylai rôl Polisiau Cynllunio Llywodraeth Cymru a Llywodraeth y DU gael eu gwneud yn gliriach	Ail leoli 2.9 i'r cyflwyniad a cynnwys amcan ychwanegol · Cynorthwyo'r cyhoedd ehangach a budd-deilliad eraill sydd hefo diddordeb yn natblygiad eu hardal ddeall goblygiadau'r cynigion.
AY044		3	Yr wyf yn gwrthwynebu unrhyw adeiladu pellach o dyrbinau gwynt masnachol ar y tir	maent yn niweidiol i'n heconomi fregus, ein hiechyd, ein bywyd gwyllt ac maent yn aneffeithlon, yn swillyd ac yn hyll.	Mae hwn yn wrthwynebiad i bolisiau cenedlaethol a fframwaith polisi y cynllun datblygu lleol sydd tu allan i gyloch gorchwyl a diben y CCA	Nodi'r sylw

Cyfeirnod (sylwebydd)	CCA		Crynodeb o'r Sylw a Dderbyniwyd	Cyfiawnhad am y Sylw	Ymateb Swyddogion	Argymhelliad
	Pen.	Para				
AY045		3	Yr wyf yn gwrthwynebu codi mwy o dyrbinau gwynt masnachol ar y tir	Maent yn niweidio ein BYWYD GWYLLT, lles cyffredinol ein cymuned, maent mor aneffeithiol, yn gostus i'w rhedeg a'u cynnal, ac maent yn swnllyd iawn gydag effaith weledol hyll yn syth ar ein tirwedd Ynys hardd	Mae hwn yn wrthwynebiad i bolisiau cenedlaethol a fframwaith polisi y cynllun datblygu lleol sydd tu allan i gylch gorchwyl a diben y CCA	Nodi'r sylw
AY046		3	Yr wyf yn gwrthwynebu unrhyw adeiladu pellach o dyrbinau gwynt masnachol ar y tir	maent yn niweidiol i'n heconomi fregus, ein hiechyd, ein bywyd gwyllt ac maent yn aneffeithlon, yn swnllyd ac yn hyll.	Mae hwn yn wrthwynebiad i bolisiau cenedlaethol a fframwaith polisi y cynllun datblygu lleol sydd tu allan i gylch gorchwyl a diben y CCA	Nodi'r sylw
AY053		3	Yr wyf yn gwrthwynebu unrhyw adeiladu pellach o dyrbinau gwynt masnachol ar y tir	maent yn niweidiol i'n heconomi fregus, ein hiechyd, ein bywyd gwyllt ac maent yn aneffeithlon, yn swnllyd ac yn hyll.	Mae hwn yn wrthwynebiad i bolisiau cenedlaethol a fframwaith polisi y cynllun datblygu lleol sydd tu allan i gylch gorchwyl a diben y CCA	Nodi'r sylw
AY055	Cyffredinol		Mae rhai adrannau o'r ddogfen yn cael eu hystyried fel rhai negyddol a gor-gyfyngol ac ni fydd yn galluogi i bolisi cynllunio cenedlaethol a thargedau ynni gael eu cyflawni. Ystyrir hefyd bod elfennau o'r canllawiau yn mynd ymhell y tu hwnt i'r polisi cynllun datblygu mabwysiedig	Y CCA wedi ei ffrwriadu i 'ychwanegu at' y polisi cynllun datblygu mabwysiedig presennol	Mae'r CCA yn adlewyrchu'r angen i gydbwysio annog ynni adnewyddadwy yn erbyn yr angen i osgoi neu liniaru unrhyw effaith annerbyniol neu sylweddol andwyol. Mae angen i'r CCA adlewyrchu polisiau amgylcheddol cenedlaethol yn ogystal â rhai ynni ac mae angen i'r CCA ei gwneud yn glir sut y cydbwysir yr amcanion polisi hyn.	Dim newid
AY055		5.2.3	Mae'n cael ei ystyried y tu hwnt i gwmpas y CCA i ddechrau cyflwyno polisi newydd, megis cyfyngiadau uchder, heb eu profi trwy'r sianeli cywir i ddechrau, h.y. proses ffurfiol y cynllun datblygu	Nid yw'n glir o ble mae'r cyfeiriad at uchder blaen llafn 20m yn dod	Mae'r CCA yn adlewyrchu'r angen i gydbwysio annog ynni adnewyddadwy yn erbyn yr angen i osgoi neu liniaru yn erbyn unrhyw effaith annerbyniol neu sylweddol andwyol. O reidwydd mae angen i'r CCA egluro sut mae'r effeithiau hyn yn cael eu dynodi a'u hasesu.	Dim newid
AY055		5.9.4	Mae ymgorffori parth clustogi 5km o amgylch y ddwy ganolfan awyrennau (Mona a'r Fali) unwaith eto'n cyflwyno polisi cynllunio newydd sy'n mynd ymhell y tu hwnt i'r polisiau cynllun datblygu presennol. Awgrymir felly bod hyn yn cael ei dynnu oddi ar y CCA, gan ei fod yn mynd y tu hwnt i weithdrefnau arfer da ar gyfer delio â hedfan a thu hwnt i'r cynllun datblygu ei hun.	Ni ddylai'r CCA fod yn ddogfen sy'n gosod cyfyngiadau pellach ar ddatblygu yn enwedig lle mae tarddiad y cyfyngiad ychwanegol yn aneglur. Mae TAN 8 yn cyfeirio at bwysigrwydd ymgynghori â'r CAA, y Weinyddiaeth Amddiffyn ayb, ond nid yw'n cyfeirio at unrhyw barthau clustogi o amgylch buddiannau hedfan	Amlygwyd yr Adolygiad o Arfer Da na ddylid fod wedi cyflwyno byffer 5 cilomedr o amgylch canolfannau awyrlu.	Diddymu'r byffer 5 cilomedr ar y mapiau.
AY055		5.12.4	Mae defnyddio parthau clustogi hyd at 1.35km yn mynd ymhell y tu hwnt i bolisi cynllunio cenedlaethol a thu hwnt i gylch gwaith y CCA hwn. Yn ogystal â hyn, mae pwrpas gwirioneddol Adran 5.12 yn aneglur.	Bydd y dull rhy negyddol hwn yn negyddu'r cyfraniad posibl y gall Ynys Môn ei wneud i gyflawni targedau ynni adnewyddadwy. Mae'n ansicr sut mae'r Adran hon yn bwriadu rhoi arweiniad i ddatblygwyr ac aelodau o'r cyhoedd ac ystyrir y gallai fod yn gamarweiniol.	Cytuno y gallai'r adran fod yn gliriach. Awgrymu dangos map ar wahân yn gyntaf sy'n dangos potensial ynni gwynt yr Ynys, o bosibl fel rhan o adran ar wahân ar Gapasiti. Yna byddai Mapiau 1-3 yn ymwneud yn fwy uniongyrchol â'r adran (Ardaloedd Cyfyngu)	Dim newid o ran cynnwys. Ailddrafftio adrannau i wahaniaethu rhwng Capasiti a Chyfyngiadau
AY061		3	Yr wyf yn gwrthwynebu unrhyw adeiladu pellach o dyrbinau gwynt masnachol ar y tir	maent yn niweidiol i'n heconomi fregus, ein hiechyd, ein bywyd gwyllt ac maent yn aneffeithlon, yn swnllyd ac yn hyll.	Mae hwn yn wrthwynebiad i bolisiau cenedlaethol a fframwaith polisi y cynllun datblygu lleol sydd tu allan i gylch gorchwyl a diben y CCA	Nodi'r sylw
AY065		3				
AY074		3				
AY075		3				
AY076		3				

Cyfeirnod (sylwebydd)	CCA		Crynodeb o'r Sylw a Dderbyniwyd	Cyfiawnhad am y Sylw	Ymateb Swyddogion	Argymhelliad
	Pen.	Para				
AY078		3	I beidio â chymeradwyo unrhyw dyrbinau masnachol mewn Ardaloedd o Harddwch Naturiol Eithriadol	Dim tystiolaeth wedi ei gyflwyno	Mae hwn yn wrthwynebiad i bolisiau cenedlaethol a fframwaith polisi y cynllun datblygu lleol sydd tu allan i gyloch gorchwyl a diben y CCA	Nodi'r sylw
AY080		3	Rydym [yn bodoli i] wrthwynebu unrhyw adeiladu pellach o dyrbinau gwynt masnachol ar y tir	maent yn niweidiol i'n heconomi fregus, ein hiechyd, ein bywyd gwyllt ac maent yn aneffeithlon, yn swnllyd ac yn hyll.	Mae hwn yn wrthwynebiad i bolisiau cenedlaethol a fframwaith polisi y cynllun datblygu lleol sydd tu allan i gyloch gorchwyl a diben y CCA	Nodi'r sylw
AY081		3	Yr wyf yn gwrthwynebu unrhyw adeiladu pellach o dyrbinau gwynt masnachol ar y tir	maent yn niweidiol i'n heconomi fregus, ein hiechyd, ein bywyd gwyllt ac maent yn aneffeithlon, yn swnllyd ac yn hyll..	Mae hwn yn wrthwynebiad i bolisiau cenedlaethol a fframwaith polisi y cynllun datblygu lleol sydd tu allan i gyloch gorchwyl a diben y CCA	Nodi'r sylw
AY082		3	Rydym yn bodoli i wrthwynebu unrhyw adeiladu pellach o dyrbinau gwynt masnachol ar y tir	maent yn niweidiol i'n heconomi fregus, ein hiechyd, ein bywyd gwyllt ac maent yn aneffeithlon, yn swnllyd ac yn hyll.	Mae hwn yn wrthwynebiad i bolisiau cenedlaethol a fframwaith polisi y cynllun datblygu lleol sydd tu allan i gyloch gorchwyl a diben y CCA	Nodi'r sylw
AY089	5	5.2.3	Ni ddylai fod unrhyw tyrbîn gwynt masnachol o unrhyw faint yn yr AHNE. Mae Ynys Môn yn unigryw o ran bod yn Sir sydd wedi'i hamgylchynu gan arfordir trawiadol, sy'n gyforiog o dreftadaeth ddaearegol, ecolegol, ddiwylliannol a hanesyddol.	Dim tystiolaeth wedi ei gyflwyno	Mae hwn yn wrthwynebiad i bolisiau cenedlaethol a fframwaith polisi y cynllun datblygu lleol sydd tu allan i gyloch gorchwyl a diben y CCA	Nodi'r sylw
AY096		3	Gwahardd bob tyrbîn gwynt masnachol ar y tir yn y dyfodol	Maent yn niweidiol i'n heconomi fregus, ein hiechyd, ein bywyd gwyllt ac maent yn aneffeithlon, yn swnllyd ac yn hyll.	Mae hwn yn wrthwynebiad i bolisiau cenedlaethol a fframwaith polisi y cynllun datblygu lleol sydd tu allan i gyloch gorchwyl a diben y CCA	Nodi'r sylw
AY101			Mae'r newidiadau dilynol i'r CCA drafft gwreiddiol yn gwbl groes i fwriadau Llywodraeth Cymru a Pholisi Cynllunio Cymru	byddant yn cyfyngu'n ddirifol ar unrhyw ddefnydd pellach o ynni gwynt ar Ynys Môn (fel y nodir gan Fapiau 1-3 ar dudalennau 20-22).	Noda Polisi Cynllunio Cymru Adran 3.1.2 "Dylai ... ceisiadau am ganiatâd cynllunio ... gael eu penderfynu yn unol â'r cynllun datblygu a gymeradwywyd neu a fabwysiadwyd ar gyfer yr ardaloedd oni bai fod ystyriaethau perthnasol yn nodi fel arall. Gallai ystyriaethau perthnasol gynnwys yr amgylchiadau presennol, polisiau mewn cynllun datblygu sy'n dod i'r amlwg, a pholisiau cynllunio Llywodraeth Cymru a Llywodraeth y DU. Dylai pob cais gael ei ystyried mewn perthynas â pholisiau cyfredol." Cytuno y dylai rôl Polisiau Cynllunio Llywodraeth Cymru a Llywodraeth y DU gael eu gwneud yn gliriach	Cynnwys eglurder yn y cyflwyniad fod ceisiadau yn cael ei delio dan y cynllun datblygu os na fod ystyriaethau perthnasol eraill yn nodi fel arall.
AY103		3	Mae'r polisiau a'r canllawiau a ddefnyddir yn y CCA drafft yn gwrth-ddweud y rhai yn y cynllun datblygu a fabwysiadwyd	Mae polisiau mewn CCA i fod i ymhelaethu ac ychwanegu manylion at bolisiau'r cynllun datblygu mabwysiedig presennol;	Nid wyf o'r farn fod polisiau newydd yn cael eu cyflwyno yn y CCA drafft	Nodi'r sylw
AY106	Cyffredinol		Mae rhai adrannau o'r ddogfen yn cael eu hystyried fel rhai negyddol a gor-gyfyngol ac ni fydd yn galluogi i bolisi cynllunio cenedlaethol a thargedau ynni gael eu cyflawni. Ystyrir hefyd bod eifennau o'r canllawiau yn mynd ymhell y tu hwnt i'r polisi cynllun datblygu mabwysiedig	Y CCA wedi ei fwriadu i 'ychwanegu at' y polisi cynllun datblygu mabwysiedig presennol	Mae'r CCA yn adlewyrchu'r angen i gydbwysio annog ynni adnewyddadwy yn erbyn yr angen i osgoi neu liniaru unrhyw effaith annerbyniol neu sylweddol andwyol. Mae angen i'r CCA adlewyrchu polisiau amgylcheddol cenedlaethol yn ogystal â rhai ynni ac mae angen i'r CCA ei gwneud yn glir sut y cydbwysir yr amcanion polisi hyn.	Dim newid

Cyfeirnod (sylwebydd)	CCA		Crynodeb o'r Sylw a Dderbyniwyd	Cyfiawnhad am y Sylw	Ymateb Swyddogion	Argymhelliad
	Pen.	Para				
AY106		5.2.3	Mae'n cael ei ystyried y tu hwnt i gwmpas y CCA i ddechrau cyflwyno polisi newydd, megis cyfyngiadau uchder, heb eu profi trwy'r sianeli cywir i ddechrau, h.y. proses ffurfiol y cynllun datblygu	Nid yw'n glir o ble mae'r cyfeiriad at uchder blaen llafn 20m yn dod	Mae'r CCA yn adlewyrchu'r angen i gydbwysu annog ynni adnewyddadwy yn erbyn yr angen i osgoi neu liniaru yn erbyn unrhyw effaith annerbyniol neu sylweddol andwyol. O reidrwydd mae angen i'r CCA egluro sut mae'r effeithiau hyn yn cael eu dynodi a'u hasesu. .	Dim newid
AY106		5.9.4	Mae ymgorffori parth clustogi o 5km o amgylch y ddwy ganolfan awyrennau (Mona a'r Fali) unwaith eto'n cyflwyno polisi cynllunio newydd sy'n mynd ymhell y tu hwnt i'r polisiau cynllun datblygu presennol. Awgrymir felly bod hyn yn cael ei dynnu oddi ar y CCA, gan ei fod yn mynd y tu hwnt i weithdrefnau arfer da ar gyfer delio â hedfan a thu hwnt i'r cynllun datblygu ei hun	Ni ddylai'r CCA fod yn ddogfen sy'n gosod cyfyngiadau pellach ar ddatblygu yn enwedig lle mae tarddiad y cyfyngiad ychwanegol yn aneglur. Mae TAN 8 yn cyfeirio at bwysigrwydd ymgynghori â'r CAA, y Weinyddiaeth Amddiffyn ayb, ond nid yw'n cyfeirio at unrhyw barthau clustogi o amgylch buddiannau hedfan	Gallai'r adran hon esbonio'n well pam fod 5km wedi cael ei ddefnyddio ar gyfer yr asesiad strategol.	Cynnwys esboniad llawnach o pam fod y byffer wedi cael ei fabwysiadu a chyfeirio at y ffynhonnell "Canllawiau Arfer Gorau"
AY106		5.12.4	Mae defnyddio parthau clustogi hyd at 1.35km yn mynd ymhell y tu hwnt i bolisi cynllunio cenedlaethol a thu hwnt i gylch gwaith y CCA hwn. Yn ogystal â hyn, mae pwrpas gwirioneddol Adran 5.12 yn aneglur..	Bydd y dull rhy negyddol hwn yn negyddu'r cyfraniad posibl y gall Ynys Môn ei wneud i gyflawni targedau ynni adnewyddadwy. Mae'n ansicr sut mae'r Adran hon yn bwriadu rhoi arweiniad i ddatblygwyr ac aelodau o'r cyhoedd ac ystyrir y gallai fod yn gamarweiniol.	Cytuno y gallai'r adran fod yn gliriach.	Diwygio'r testun er mwyn egluro pwrpas y mapiau.
AY118		3	Yn gwrthwynebu unrhyw adeiladu pellach o dyrbinau gwynt masnachol ar y tir	They are damaging to our fragile economy, our health, our wildlife and they are inefficient, noisy and unsightly.	Mae hwn yn wrthwynebiad i bolisiau cenedlaethol a fframwaith polisi y cynllun datblygu lleol sydd tu allan i gylch gorchwyl a diben y CCA	Nodi'r sylw
AY119		3	Yn gwrthwynebu unrhyw adeiladu pellach o dyrbinau gwynt masnachol ar y tir	maent yn niweidiol i'n heconomi fregus, ein hiechyd, ein bywyd gwyllt ac maent yn aneffeithlon, yn swnllyd ac yn hyll..	Mae hwn yn wrthwynebiad i bolisiau cenedlaethol a fframwaith polisi y cynllun datblygu lleol sydd tu allan i gylch gorchwyl a diben y CCA	Nodi'r sylw
AY120		3				
AY121		3				
AY125		7.9.8	Mae parthau [clustogi] yn mynd yn groes i Bolisiau Cenedlaethol	Dylid delio â phob cais ar sail achos unigol	Mae'r canllawiau yn adlewyrchu consensws cyffredinol ymysg gwneuthurwyr penderfyniadau polisi cynllunio bod angen i benderfyniadau ar geisiadau yn ymwneud â phellter o eiddo gymryd i ystyriaeth gymysgedd o ganllawiau cyffredinol ac amgylchiadau lleoliad penodol	Dim newid
AY129		3	Rydym yn gwrthwynebu unrhyw adeiladu pellach o dyrbinau gwynt masnachol ar y tir	maent yn niweidiol i'n heconomi fregus, ein hiechyd, ein bywyd gwyllt ac maent yn aneffeithlon, yn swnllyd ac yn hyll.	Mae hwn yn wrthwynebiad i bolisiau cenedlaethol a fframwaith polisi y cynllun datblygu lleol sydd tu allan i gylch gorchwyl a diben y CCA	Nodi'r sylw
AY138		3	Yr wyf yn gwrthwynebu unrhyw adeiladu pellach o dyrbinau gwynt masnachol ar y tir	maent yn niweidiol i'n heconomi fregus, ein hiechyd, ein bywyd gwyllt ac maent yn aneffeithlon, yn swnllyd ac yn hyll.	Mae hwn yn wrthwynebiad i bolisiau cenedlaethol a fframwaith polisi y cynllun datblygu lleol sydd tu allan i gylch gorchwyl a diben y CCA	Nodi'r sylw
AY138		3	Nid oes angen cael tyrbinau gwynt ychwanegol ar yr ynys.	Mae Ynys Môn eisoes â 3 fferm wynt a gorsaf bŵer niwclear, ac un arall i ddod yn ei lle. Mae eisoes yn gwneud ei rhan i leihau allyriadau carbon.	Mae hwn yn wrthwynebiad i bolisiau cenedlaethol a fframwaith polisi y cynllun datblygu lleol sydd tu allan i gylch gorchwyl a diben y CCA	Nodi'r sylw
AY139		3	Yr wyf yn gwrthwynebu unrhyw adeiladu pellach o dyrbinau gwynt masnachol ar y tir	maent yn niweidiol i'n heconomi fregus, ein hiechyd, ein bywyd gwyllt ac maent yn aneffeithlon, yn swnllyd ac yn hyll.	Mae hwn yn wrthwynebiad i bolisiau cenedlaethol a fframwaith polisi y cynllun datblygu lleol sydd tu allan i gylch gorchwyl a diben y CCA	Nodi'r sylw

Cyfeirnod (sylwebydd)	CCA		Crynodeb o'r Sylw a Dderbyniwyd	Cyfiawnhad am y Sylw	Ymateb Swyddogion	Argymhelliad
	Pen.	Para				
AY140		3	Yr wyf yn gwrthwynebu unrhyw adeiladu pellach o dyrbinau gwynt masnachol ar y tir	maent yn niweidiol i'n heconomi fregus, ein hiechyd, ein bywyd gwyllt ac maent yn aneffeithlon, yn swnllyd ac yn hyll.	Mae hwn yn wrthwynebiad i bolisiau cenedlaethol a fframwaith polisi y cynllun datblygu lleol sydd tu allan i gyloch gorchwyl a diben y CCA	Nodi'r sylw
AY146		3	Yr wyf yn gwrthwynebu unrhyw adeiladu pellach o dyrbinau gwynt masnachol ar y tir	They are inefficient, noisy and unsightly and there is growing evidence that they are damaging to our fragile economy, our health and our wildlife	Mae hwn yn wrthwynebiad i bolisiau cenedlaethol a fframwaith polisi y cynllun datblygu lleol sydd tu allan i gyloch gorchwyl a diben y CCA	Nodi'r sylw
AY149		3	Yr wyf yn gwrthwynebu unrhyw adeiladu pellach o dyrbinau gwynt masnachol ar y tir	maent yn niweidiol i'n heconomi fregus, ein hiechyd, ein bywyd gwyllt ac maent yn aneffeithlon, yn swnllyd ac yn hyll.	Mae hwn yn wrthwynebiad i bolisiau cenedlaethol a fframwaith polisi y cynllun datblygu lleol sydd tu allan i gyloch gorchwyl a diben y CCA	Nodi'r sylw
AY153		3	Gwrthwynebu unrhyw adeiladu pellach o dyrbinau gwynt masnachol ar y tir	maent yn niweidiol i'n heconomi fregus, ein hiechyd, ein bywyd gwyllt ac maent yn aneffeithlon, yn swnllyd ac yn hyll.	Mae hwn yn wrthwynebiad i bolisiau cenedlaethol a fframwaith polisi y cynllun datblygu lleol sydd tu allan i gyloch gorchwyl a diben y CCA	Nodi'r sylw
AY158		3	Yr wyf yn gwrthwynebu unrhyw adeiladu pellach o dyrbinau gwynt masnachol ar y tir	maent yn niweidiol i'n heconomi fregus, ein hiechyd, ein bywyd gwyllt ac maent yn aneffeithlon, yn swnllyd ac yn hyll.	Mae hwn yn wrthwynebiad i bolisiau cenedlaethol a fframwaith polisi y cynllun datblygu lleol sydd tu allan i gyloch gorchwyl a diben y CCA	Nodi'r sylw

CCA: Ynni Gwynt ar y Tir - 8. Effaith Cronnus

Cyfeirnod (sylwebydd)	CCA		Crynodeb o'r Sylw a Dderbyniwyd	Cyfiawnhad am y Sylw	Ymateb Swyddogion	Argymhelliad
	Pen.	Para				
AY013	7	7.3.16	Yn ddiweddar rwyf wedi cael sgysgiau gydag ymgynghorwyr sy'n gweithredu ar ran datblygwyr sy'n bwriadu gosod tyrbinau llai ymysg tyrbinau mwy presennol. Er y gall hyn ymddangos i fod yn ffordd dda o oresgyn gwrthwynebiadau lleol drwy ymestyn yr hyn sydd eisoes yn ei le, mae cwestiwn ynghylch effaith gronrus gosodiadau o'r fath ar sŵn, ac yn wir effeithiau eraill	Byddai rhyngweithiadau cymhleth, efallai'n benodol i nodweddion daearyddol, rhwng sŵn a gynhyrchir gan y ddau faint o dyrbin yn ymddangos yn debygol, a byddai dadansoddiad rhyngweithio o'r fath yn ymddangos fel pe byddai angen cryn ymdrech i'w ddadansoddi wrthrychol.	Nodi sylwadau	Dim newid
AY038		7.7.	Angen arweiniad pellach ar effaith gronrol ar fuddiannau ecolegol o geisiadau lluosog	Nid yw'r drafft cyfredol yn mynd i'r afael â'r mater hwn	Cyfeirir at yr angen i ystyried yr effeithiau posibl ar fioamrywiaeth yn 7.7.3. Fodd bynnag, byddai canllawiau esboniadol pellach yn ddefnyddiol ar y mater hwn	Rhoi paragraff i mewn i roi rhagor o ddeunydd esboniadol
AY049		7.6.4	Nid wyf yn credu bod yr agwedd hon o effaith gronrol wedi ei thrin yn briodol.	Dim tystiolaeth wedi ei gyflwyno	Dim tystiolaeth penodol wedi ei gyflwyno i gefnogi'r sylwadau a dderbyniwyd.	Dim newid
AY051		7.6.4	Nid wyf yn credu bod yr agwedd hon o effaith gronrol wedi ei thrin yn briodol.	Dim tystiolaeth wedi ei gyflwyno	Dim tystiolaeth penodol wedi ei gyflwyno i gefnogi'r sylwadau a dderbyniwyd.	Dim newid
AY079		7.6.4	Nid wyf yn credu bod yr agwedd hon o effaith gronrol wedi ei thrin yn briodol.	Dim tystiolaeth wedi ei gyflwyno	Dim tystiolaeth penodol wedi ei gyflwyno i gefnogi'r sylwadau a dderbyniwyd.	Dim newid
AY083		7.6.4	Nid wyf yn credu bod yr agwedd hon o effaith gronrol wedi ei thrin yn briodol.	Dim tystiolaeth wedi ei gyflwyno	Dim tystiolaeth penodol wedi ei gyflwyno i gefnogi'r sylwadau a dderbyniwyd.	Dim newid
AY108		7.7	Angen i'r CCA nid datblygwyr ymdrin ag agweddau cronrus Ecoleg ac adareg	Mae angen gwaith pellach i nodi ardaloedd lle mae'n debygol y ceir yr effeithiau negyddol cronrus mwyaf ar amrywiaeth	Cyfeirir at yr angen i ystyried yr effeithiau posibl ar fioamrywiaeth yn 7.7.3. Fodd bynnag, byddai canllawiau esboniadol pellach yn ddefnyddiol ar y mater hwn	Rhoi paragraff i mewn i roi rhagor o ddeunydd esboniadol. Dileu un fersiwn o'r frawddeg sydd yn ymddangos dwy waith.
AY111		7.2.2	Dylai asesiad effaith gronrus yr holl safleoedd ynni gwynt ar y tir gael ei wneud	Er mwyn canfod effaith gyffredinol bob cebl trosglwyddo ychwanegol ar y dirwedd ac effaith weledol	Ymdrinnir ag effaith gronrus ar amwynder gweledol y tyrbinau yn 7.3.16-7.3.18. Dylai'r adran hon gynnwys cyfeiriad at linellau trawsyrro a seilwaith cysylltiedig yn ogystal	Cynnwys cyfeiriad at linellau trawsyrro a seilwaith cysylltiedig yn y canllawiau ar asesu effeithiau ar dirwedd ac effeithiau gweledol cronrus
AY133			Nid yw mater yr effaith gronrus anochel ar Ynys Môn o nifer o dyrbinau diwydiannol unigol a'r effaith y byddai hyn yn ei gael ar amwynder yr Ynys yn cael ei drin yn foddhaol	Mae Ynys Môn yn ynys fach ac nid yw'n sir addas ar gyfer rhaglen o beiriannau diwydiannol mawr oherwydd nifer y pentrefannau a phentrefi	Mae effaith gronrus ar amwynder yn cael sylw yn 7.3.16-7.3.18 a 7.6.	Dim newid
AY147	7		Nid yw'r ddogfen yn nodi'r angen i effaith gronrus datblygiad tyrbinau ar weithrediad	Dim tystiolaeth wedi ei gyflwyno	Dim tystiolaeth penodol wedi ei gyflwyno i gefnogi'r sylwadau a dderbyniwyd.	Dim newid
AY185			Nid yw'r mater o effaith gronrus anochel ar Ynys Môn o lawer o dyrbinau diwydiannol unigol a'r effaith y byddai hyn yn ei gael ar amwynder yr Ynys wedi cael ei drin yn foddhaol	Mae Ynys Môn yn ynys fach ac nid yw'n sir addas ar gyfer rhaglen o beiriannau diwydiannol mawr oherwydd nifer y pentrefannau a phentrefi	Mae effaith gronrus ar amwynder yn cael sylw yn 7.3.16-7.3.18 a 7.6.	Dim newid
AY186		5.12.2/5.12.3	Cynnwys cyfeiriad at effaith gronrus ecolegol	Dim tystiolaeth wedi ei chyflwyno i gefnogi sylwadau	Cytuno y dylid cael mwy o eglurder dros effaith gronrus ar ecoleg ond teimlir y dylid cynnwys hyn o fewn y rhan ar Ecoleg ac Adareg.	Adolygu paragraff 7.7.3 i ehangu'r cyfeirnod tuag at effaith gronrus ecolegol.
AY186		7.7.7	Awgrymu aralleirio'r paragraff	Egluro mai'r Cyngor sy'n gyfrifol am gynnal asesiad yn hytrach na'r datblygwr	Cytuno	Cynnwys aralleirio yn ôl yr awgrym

CCA: Ynni Gwynt ar y Tir - 9. Diddordeb Bioleg

Cyfeirnod (sylwebydd)	CCA		Crynodeb o'r Sylw a Dderbyniwyd	Cyfiawnhad am y Sylw	Ymateb Swyddogion	Argymhelliad
	Pen.	Para				
AY016		7.7	Dylid cynnwys ystyriaethau o'r effaith bosibl ar unrhyw boblogaeth bysgod mewn unrhyw gwrs dŵr a allai gael eu heffeithio a sut y gallai effaith hyn gael ei liniaru	Dim tystiolaeth wedi ei gyflwyno	Mae Adran 7 yn annog asesiad o effeithiau ar yr holl nodweddion ecolegol, sy'n cynnwys pysgod a'u cynefinoedd.	Dim newid
AY035	7	7.7.1	Bydd y peiriannau masnachol yn cael effaith an	Dim tystiolaeth wedi ei gyflwyno	Mynegiant o farn bersonol yw hon nad yw'n cael ei chefnogi gan dystiolaeth	Dim newid
AY042		3.21	Hefyd yn debygol o leihau apêl twristiaeth yr ardal yn ogystal â chael effaith niweidiol ar fywyd gwyllt	Dim tystiolaeth wedi ei gyflwyno	Mynegiant o farn bersonol yw hon nad yw'n cael ei chefnogi gan dystiolaeth	Dim newid
AY093	7	7.7.6	Dylai agoswydd tyrbîn gwynt at gynefin perthnasol gael ei gyfyngu i 100m neu fwy os mai dyna gyngor arbenigwyr mewn maes perthnasol	Dim tystiolaeth wedi ei gyflwyno	Mynegiant o farn bersonol yw hon nad yw'n cael ei chefnogi gan dystiolaeth	Dim newid
AY108	4	4.2	Dylid cyfeirio at bwysigrwydd cynefinoedd lled-naturiol	Un o nodweddion allweddol Ynys Môn	Cytuno	Newid yn ôl yr awgrym
AY108		7.7.6	Mae'r parth clustogi o 50m yn annigonol	Dim tystiolaeth wedi ei gyflwyno	Mynegiant o farn bersonol yw hon nad yw'n cael ei chefnogi gan dystiolaeth	Dim newid
AY108		7.7.5	Gwerthuso Ecolegol - eglurhad pellach ar ystyr effeithiau sylweddol	Dim tystiolaeth wedi ei gyflwyno	Dim tystiolaeth penodol wedi ei gyflwyno i gefnogi'r sylwadau a dderbyniwyd	Dim newid
AY108		7.7.6	Ychwanegu Cofnod a NWWT i restr o gyngor arbenigol bosibl. Pa fathau o ddatblygiad fydd angen Cynigion Gwella a Chynllun Rheoli	Cyngor ar effaith debygol. Egluro nod y paragraff hwn	Cytuno - ymddengys bod dolen goll rhwng y ddwy frawddeg olaf a rhan gyntaf y paragraff..	Rhoi geiriau i mewn i egluro cyfeiriadau at y Cynigion Gwella a Chynllun Rheoli
AY108		7.7.7	Dylai'r Arolwg gwmpasu cefnwlad y safle a mynd y tu hwnt i ofynion Cam 1	Er mwyn cynorthwyo adnabyddiaeth briodol y diddordebau bioamrywiaeth	7.7.6	Cynnwys cyfeiriad at ffynonellau o gyngor ac arweiniad pellach ar gynnal arolygon (e.e. Cyngor Cefn Gwlad Cymru, RSPB, Yr Ymddiriedolaeth Gwarchod Ystlumod)
AY113		7.7.6	Mae'r effaith a gaiff y tyrbinau gwynt ar fywyd gwyllt hefyd braidd yn wan	Mae'r effaith a gaiff y tyrbinau gwynt ar fywyd gwyllt hefyd braidd yn wan ac mae angen i'r ddogfen bwysleisio bod yn rhaid i arolygon ystlumod a / neu adar gael eu gwneud o fewn tymor.	Cytuno	Cynnwys geiriad i'r perwyl bod angen ystyriaeth ofalus yn gynnar yn y broses o ran amseru arolygon oherwydd gallant effeithio ar baratoi a chyflwyno ceisiadau (a chyfeirio at ganllawiau (CCGC))
AY122	7	7.9.15	Pryder am yr effaith negyddol posibl y gall y tyrbinau gwynt ei chael ar dwristiaeth a'r risgiau llygredd	Llygredd dŵr yn enwedig o olew hydrologig o fewn y tyrbinau.	Mae Adran 7 yn annog asesiad o effeithiau ar yr holl nodweddion ecolegol, sy'n cynnwys pysgod a'u cynefinoedd. .	Dim newid
AY136		7.4	Hoffwn dynnu eich sylw at y nifer cynyddol o ddamweiniau difrifol sy'n gysylltiedig â thyrbinau gwynt ar y tir, nifer yr adar sy'n cael eu lladd a'r effaith negyddol ar y boblogaeth o ystlumod lle mae tyrbinau gwynt ar y tir yn cael eu lleoli.	Dim tystiolaeth wedi ei gyflwyno	Dim tystiolaeth penodol wedi ei gyflwyno i gefnogi'r sylwadau a dderbyniwyd	Dim newid

Cyfeirnod (sylwebydd)	CCA		Crynodeb o'r Sylw a Dderbyniwyd	Cyfiawnhad am y Sylw	Ymateb Swyddogion	Argymhelliad
	Pen.	Para				
AY137		7.4	Hoffwn dynnu eich sylw at y nifer cynyddol o ddamweiniau difrifol sy'n gysylltiedig â thyrbinau gwynt ar y tir, nifer yr adar sy'n cael eu lladd a'r effaith negyddol ar y boblogaeth o ystlumod lle mae tyrbinau gwynt ar y tir yn cael eu lleoli.	Dim tystiolaeth wedi ei gyflwyno	Dim tystiolaeth penodol wedi ei gyflwyno i gefnogi'r sylwadau a dderbyniwyd	Dim newid
AY185		5.2	Dylai bob AHNE yn Ynys Môn hefyd gael eu diogelu, ni ddylai unrhyw dyrbinau gael eu lleoli oddi mewn iddynt nac effeithio arnynt. Dylai'r un peth fod yn berthnasol i unrhyw ardaloedd eraill sy'n sensitif, megis adeiladau rhestredig, SoDdGA, gerddi cofrestredig, cynefinoedd sensitif, gan gynnwys ond nid yn gyfyngedig i warchodfeydd natur, parciau ayb	Dim tystiolaeth wedi ei gyflwyno	Dim tystiolaeth penodol wedi ei gyflwyno i gefnogi'r sylwadau a dderbyniwyd	Dim newid

CCA: Ynni Gwynt ar y Tir - 10. Diddordebau Daeareg

Cyfeirnod (sylwebydd)	CCA		Crynodeb o'r Sylw a Dderbyniwyd	Cyfiawnhad am y Sylw	Ymateb Swyddogion	Argymhelliad
	Pen.	Para				
AY005	7		Dim sôn am effaith bosibl is-sain. Yr wyf yn bryderus iawn bod y gwahaniaeth enfawr yn y graddau trosglwyddo a chyfraddau gwanhau yn y mathau gwahanol o greigiau sy'n sail i Ynys Môn yn cael ei hepgor yn fwriadol. Mae gwerthuso daearegol a dealltwriaeth yn hanfodol rhwng safleoedd a rhaid iddo fod yn ystyriaeth ddirifol cyn i unrhyw ganiatâd gael ei roi.	Astudiaeth 2005 gan yr Athro Styles P et al o Brifysgol Keele, Grŵp Ymchwil geoffisegol i mewn i'r ffenomen hon. Cynhaliwyd yr astudiaeth hon i asesu effaith y yr effeithiau microseismic a drosglwyddir drwy'r ddaear ar orsaf monitro seismig yn Eskdalemuir, De'r Alban.	Cyfeirir at asesiad daearegol yn 7.7.5. Fodd bynnag, o gofio pwysigrwydd Môn yn nhermau daearegol yr wyf yn awgrymu y dylid ei gynnwys mewn adran ar wahân.	Rhoi adran ar wahân i mewn ar ganllawiau asesu daearegol
AY016	7	7.12.1	Effaith bosibl tyrbinau gwynt ar hydroleg y safle yn enwedig ar ddŵr wyneb a draenio is-wyneb.	Gall adeiladu ffosydd heb eu lliniaru a llenwi / phacio gro o gwmpas ceblau / pibellau mewn ardaloedd sensitif arwain at ddatblygu llwybr llif ffafriol, torri ar draws a chludo llif is-wyneb i bwynt amgen rhyddhau. Gallai effeithiau hyn gynnwys mwy o ddraenio a sychu allan yn lleol.	Mae hyn yn ei drin yn ddigonol o dan adran 7.12	Dim newid
AY039		4.2	Nid oes unman yn y ddogfen yn crybwyll bod Ynys Môn wedi'i dynodi yn Geoparc Ewropeaidd a Byd-eang ac fel y cyfryw yn rhan o Rwydwaith Geoparciau Byd-eang, a gefnogir gan UNESCO	Ystyrir y dylai'r effaith ar y Geoparc fod yn ystyriaeth berthnasol mewn unrhyw ganllawiau cynllunio sy'n delio ag ynni gwynt ar y tir.	Cytuno y gellid gwneud cyfeiriad mwy penodol at y statws Geoparc er ei bod yn aneglur p'un a yw hyn yn gofyn am ardaloedd o gyfyngiad (heblaw fel nodweddion gweledol yn y tirlun). Cyfeirir at asesiad daearegol yn 7.7.5. Fodd bynnag, o gofio pwysigrwydd Môn yn nhermau daearegol yr wyf yn awgrymu y dylid ei gynnwys mewn adran ar wahân.	Rhoi cyfeiriad at Geoparc yn adran 4. Rhoi adran ar wahân ar ganllawiau asesiad daearegol
AY039	5		Adran 5 - nid oes sôn yma am ddiogelwch i Safleoedd Daearegol Pwysig Rhanbarthol (RIGS), sy'n ffurfio sail dynodiad Ynys Môn fel Geoparc Ewropeaidd a Byd-eang	Dim tystiolaeth i gefnogi'r sylw	Dim tystiolaeth penodol wedi ei gyflwyno i gefnogi'r sylwadau a dderbyniwyd	Dim newid
AY039		7.5.1	Dylai'r RIGS a'r Geoparc Ewropeaidd / byd-eang gael eu nodi'n glir yma fel ystyriaethau perthnasol wrth leoli tyrbinau gwynt.	Dim tystiolaeth i gefnogi'r sylw	Dim tystiolaeth penodol wedi ei gyflwyno i gefnogi'r sylwadau a dderbyniwyd	Dim newid
AY039		7.7.8	Ni fyddai lliniaru yn ymateb priodol i geisiadau a fydd yn achosi difrod i safleoedd daearegol pwysig.	Dim tystiolaeth i gefnogi'r sylw	Dim tystiolaeth penodol wedi ei gyflwyno i gefnogi'r sylwadau a dderbyniwyd	Dim newid

Cyfeirnod (sylwebydd)	CCA		Crynodeb o'r Sylw a Dderbyniwyd	Cyfiawnhad am y Sylw	Ymateb Swyddogion	Argymhelliad
	Pen.	Para				
AY039		App1	Nid yw RIGS wedi cael eu cynnwys ar y mapiau perthnasol.	Dim tystiolaeth i gefnogi'r sylw	Dim tystiolaeth penodol wedi ei gyflwyno i gefnogi'r sylwadau a dderbyniwyd	Dim newid
AY113		7.7.5	Mae'r ddogfen yn wan mewn perthynas â phwysigrwydd Daeareg ar Ynys Môn..	Gan ei fod yn Geoparc mae ganddo hanes daearegol sylweddol ac nid yw hyn yn cael ei adlewyrchu yn y CCA. .	Cytuno y gellid gwneud cyfeiriad mwy penodol at y statws Geoparc er ei bod yn aneglur p'un a yw hyn yn gofyn am ardaloedd o gyfyngiad (heblaw fel nodweddion gweledol yn y tirlun). Cyfeirir at asesiad daearegol yn 7.7.5.Fodd bynnag, o gofio pwysigrwydd Môn yn nhermau daearegol yr wyf yn awgrymu y dylid ei gynnwys mewn adran ar wahân.	Rhoi adran ar wahân i mewn ar ganllawiau asesu daearegol
AY113		7.7.5	angen rhoi ystyriaeth i'r math penodol o graig yn yr ardal honno ac effaith bosibl y gallai hyn ei gael ar drigolion cyfagos. Angen i'r asesiad hwn gael ei gynnal gan arbenigwyr annibynnol o fewn y cyfnod ymgynghori.	Gan ei fod yn Geoparc mae ganddo hanes daearegol sylweddol ac nid yw hyn yn cael ei adlewyrchu yn y CCA. Mae gwahanol fathau o graig yn trosglwyddo ynni a achosir gan ddirgryniad ar wahanol gyflymder.	Cytuno y gellid gwneud cyfeiriad mwy penodol at y statws Geoparc er ei bod yn aneglur p'un a yw hyn yn gofyn am ardaloedd o gyfyngiad (heblaw fel nodweddion gweledol yn y tirlun). Cyfeirir at asesiad daearegol yn 7.7.5.Fodd bynnag, o gofio pwysigrwydd Môn yn nhermau daearegol yr wyf yn awgrymu y dylid ei gynnwys mewn adran ar wahân.	Rhoi adran ar wahân i mewn ar ganllawiau asesu daearegol
AY185		7.5.1	Nid yw'r statws Geoparc, sydd o arwyddocâd Rhyngwladol, yn cael ei gynrychioli'n briodol yn y CCA.	Dim tystiolaeth i gefnogi'r sylw	Dim tystiolaeth penodol wedi ei gyflwyno i gefnogi'r sylwadau a dderbyniwyd	Dim newid

CCA: Ynni Gwynt ar y Tir - 11. Cysgodion Symudol

Cyfeirnod (sylwebydd)	CCA		Crynodeb o'r Sylw a Dderbyniwyd	Cyfiawnhad am y Sylw	Ymateb Swyddogion	Argymhelliad
	Pen.	Para				
AY003	7	7.11.2	Lle mae'n rhaid i ddatblygwyr tyrbinau ystyried taflu cysgodion. Efallai y bydd risg i olwg y gyrrwr (sut y maent yn canfod signalau, y llwybr ymlaen, stopio yn achos argyfwng ayb) a allai gael eu heffeithio gan dyrbin gwynt.	Gellir gofyn i'r ymgeisydd ddarparu dogfennaeth i ddangos bod y graddau llawn o gysgodion symudol wedi cael ei ymchwilio. Mae cysgodion yn ymestyn trwy gydol y dydd ac mae'r ardal lle gall y cysgodion ddisgyn yn cynnwys y rheilfordd weithredol. Dylai'r ymgeisydd felly bennu beth yw hyd hiraf tebygol y cysgodion a deflir gan y llafnau tyrbinau gwynt dros gyfnod o flwyddyn. Bydd hyn yn dangos os yw'r cysgodion yn disgyn ar draws y rheilfordd ac yn effeithio ar welededd i'r gyrrwr trên	Cytuno bod angen ymestyn y diffiniad o effaith cysgodion symudol i'r effaith ar ddefnyddwyr ffyrdd a rheilffyrdd yr effeithir arnynt.	Aralleirio 7.11.1 ac adran 8 i gynnwys asesiad o effaith bosibl ar ddefnyddwyr ffyrdd a rheilffyrdd a chamau lliniaru bosibl
AY013	7	7.11.2	Rwyf eisoes wedi cyflwyno i chi fod y datganiad 'Mae'r amser o'r flwyddyn (yr effaith ar ei fwyaf pan fydd yr haul fwyaf llachar)' yn ffeithiol anghywir. Fel y nodwyd eisoes, mae'r haul ar ei uchaf yn yr awyr yn ystod yr haf, pan fo'r haul yn llachar, ond dyna pryd mae'r cysgodion byrraf.	Mae cysgodion symudol yn fwyaf tebygol pan fydd yr haul ar ei ISAF yn yr awyr, yn bwrw'r cysgodion HIRAF, sef NID yr amser y mae'n ymddangos yn fwyaf llachar. Er bod rhywfaint o gywiriad i gael ei wneud ar gyfer hyd hirach y dydd yn yr haf, yn gyffredinol, nid yw'n gywir honni y bydd cysgodion symudol ar eu gwaethaf yn ystod yr haf, ac yn sicr nid am y	Cytuno bod angen ymestyn y diffiniad o effaith cysgodion symudol i'r effaith ar ddefnyddwyr ffyrdd a rheilffyrdd yr effeithir arnynt.	Aralleirio 7.11.1 ac adran 8 i gynnwys asesiad o effaith bosibl ar ddefnyddwyr ffyrdd a rheilffyrdd a chamau lliniaru bosibl
AY030		7.11.1/ 7.11.3	Egluro'r raddfa o gysgodion symudol	Dim tystiolaeth i gefnogi'r sylw	Dim tystiolaeth penodol wedi ei gyflwyno i gefnogi'r sylwadau a dderbyniwyd	Dim Newid

CCA: Ynni Gwynt ar y Tir - 12. Diddordeb Treftadaeth

Cyfeirnod (sylwebydd)	CCA		Crynodeb o'r Sylw a Dderbyniwyd	Cyfiawnhad am y Sylw	Ymateb Swyddogion	Argymhelliad
	Pen.	Para				
AY020	4		Angen sôn a dirweddau o ddiddordeb hanesyddol eithriadol, sef Amlwch a Mynydd Parys, a Phenmon.	Tirweddau hanesyddol yn anstatudol ond yn ystyriaeth berthnasol	Cytuno (eisoes wedi'i ddynodi ym Mapiau 1-3) ond cyfeirio ato yn adran 5.3	Egluro 5.3.1 a chyfeirio at y ddwy dirwedd o ddiddordeb hanesyddol eithriadol
AY020		5.3.2	Gyda pharciau a gerddi, gellid cyfeirio at y polisi perthnasol ym Mholisi Cynllunio Cymru.	Para 5.3.2: yn cyfeirio at dirweddau hanesyddol yn unig a dylid gwneud y cyfeiriad i barciau a gerddi yn glir	Cytuno	Cynnwys cyfeiriad at barciau a gerddi
AY020		5.3.2	aralleirio i ddarllen 'Gellir cael gwybodaeth am ffiniau'r dynodiadau anstatudol yng 'Nghofrestr o Dirweddau, Parciau a Gerddi o Ddiddordeb Hanesyddol Arbennig yng Nghymru, Rhan 1: Cofrestr o Barciau a Gerddi o Ddiddordeb Hanesyddol Arbennig - Conwy, Gwynedd ac Ynys Môn' Cadw; a Rhan 2.1: Cofrestr o Dirweddau o Ddiddordeb Hanesyddol Eithriadol	angen i ddatblygwyr fod yn ymwybodol o'r gwahaniaeth rhwng parciau a gerddi hanesyddol a thirweddau hanesyddol	Cytuno	Cynnwys cyfeiriad at barciau a gerddi
AY020		5.8.1	Dylai'r rhestr gynnwys parciau a gerddi hanesyddol a thirweddau hanesyddol.	Dim tystiolaeth wedi ei gyflwyno	Dim tystiolaeth penodol wedi ei gyflwyno i gefnogi'r sylwadau a dderbyniwyd	Dim Newid
AY020		7.2	Nodi'r angen i sefydlu potensial cynlluniau arfaethedig i gael effaith ar nodweddion archeolegol claddedig sydd heb eu dynodi. Gallai'r frawddeg olaf yn 7.2.2 (iii) gael ei diwygio i dynnu sylw at botensial effeithio ar weddillion archeolegol	Dim ond canran fechan o safleoedd hysbys sydd yn cael eu dynodi fel Henebion Cofrestredig	yn cytuno bod effaith ar leoliadau sensitif archeolegol hysbys angen eu harchwilio a'u hasesu yn ystod gwaith cloddio	Cynnwys cyfeiriad at leoliadau archeolegol sensitif hysbys
AY020	14		Dylid ychwanegu 'Cofrestr o Dirweddau o Ddiddordeb Hanesyddol Eithriadol yng Nghymru' (Cadw 1998), at Adran 14.0 'Darllen pellach', ac ychwanegu'r term 'Tirwedd Hanesyddol' at Adran 15 'Geirfa', fel: 'Tirwedd Hanesyddol	Dim tystiolaeth wedi ei gyflwyno	Dim tystiolaeth penodol wedi ei gyflwyno i gefnogi'r sylwadau a dderbyniwyd	Dim Newid
AY020	15	Geirfa	Cyfeiriwch at WHS Biwmares nid Blaenafon	Esiampl anghywir	Cytuno	Aralleirio "Yn achos Ynys Môn mae hwn yn ymwneud â Chastell Biwmares a Chastell Caernarfon a'u lleoliadau"
AY084		5.8	'Rwyf o'r farn na ddylid gallu gweld tyrbîn wynt o'r manau hyn (Ardaloedd Cadwraeth, Adeiladau Rhestredig, Henebion Cofrestredig, Safleoedd Treftadaeth y Byd neu Arfordiroedd Treftadaeth) gan y gall tyrbîn wynt effeithio ar eu cyd-destun a'u nawys.	Yn aml, cafodd lleoliadau adeiladau rhestredig, henebion a safleoedd treftadaeth eu dewis yn ofalus oherwydd yr hyn oedd i'w gweld ohonynt ac oherwydd nawys y lle. Byddai'n fuddiol pe baech yn ymgynghori gyda'r Ymddiriedolaeth Genedlaethol os oes cais am ddatblygiad ger eu meddiannau hwy.	Yr wyf or farn fod yma yr un egwyddor â'r modd y mae'r gyfraith yn trin hawl i olygfa o aelwyd preswyl h.y. Nad oes hawl i hynny.	Dim newid
AY109		4.2	Dylai'r datganiad hwn o gymeriad gynnwys cyfeiriad at y ddwy Dirwedd Hanesyddol o Ddiddordeb Hanesyddol Eithriadol - Penmon ac Amlwch a Mynydd Parys, a'r wyth o barciau a gerddi hanesyddol cofrestredig	y rhain yn cael eu cydnabod drwy eu cynnwys yn y gofrestr fel tirweddau sy'n arwyddocaol i ddatblygiad y genedl Gymreig. Gall [y parciau a gerddi] fod yn arbennig o sensitif i gyflwyno strwythurau tal sy'n anghydnaws â chymeriad y dirwedd a gynlluniwyd	Cytuno (eisoes wedi'i ddynodi ym Mapiau 1-3) ond cyfeirio ato yn adran 5.3	Egluro 5.3.1 a chyfeirio at y ddwy dirwedd o ddiddordeb hanesyddol eithriadol
AY109		5.3.1	Ymddengys fod Para 5.3.1 yn drysu rhwng parciau hanesyddol, gerddi a thirweddau. Gallai hyn fod yn gliriach	Dim tystiolaeth wedi ei gyflwyno	Cytuno	Cynnwys cyfeiriad at barciau a gerddi

Cyfeirnod (sylwebydd)	CCA		Crynodeb o'r Sylw a Dderbyniwyd	Cyfiawnhad am y Sylw	Ymateb Swyddogion	Argymhelliad
	Pen.	Para				
AY109		5.3.2	Gyda pharciau a gerddi, gellid cyfeirio at y polisi perthnasol ym Mholisi Cynllunio Cymru.	Para 5.3.2: yn cyfeirio at dirweddau hanesyddol a dylid gwneud y cyfeiriad at barciau a gerddi yn glir	Cytuno	Cynnwys cyfeiriad at barciau a gerddi
AY109		5.3.3	Awgrymu ei newid i 'parciau, gerddi a thirweddau hanesyddol cofrestredig'.	aneglur at beth mae'n cyfeirio	Cytuno	Cynnwys cyfeiriad at barciau a gerddi
AY109		5.8.1	Dylai'r rhestr gynnwys parciau a gerddi hanesyddol a thirweddau hanesyddol.	Dim tystiolaeth wedi ei gyflwyno	Cytuno	Cynnwys cyfeiriad at barciau a gerddi
AY109		7.2	Nodi'r angen i sefydlu'r potensial i gynlluniau arfaethedig gael effaith ar nodweddion archeolegol claddedig heb eu dynodi. Gallai'r frawddeg olaf yn 7.2.2 (iii) gael ei diwygio i dynnu sylw at y potensial i effeithio ar weddillion archeolegol	Dim ond canran fechan o safleoedd hysbys sydd wedi cael eu dynodi'n Henebion Cofrestredig.	yn cytuno bod effaith ar leoliadau sensitif archeolegol hysbys angen eu harchwilio a'u hasesu yn ystod gwaith cloddio	Cynnwys cyfeiriad at leoliadau archeolegol sensitif hysbys
AY112		5.8.2 A App 4 a.13	Ile mae unrhyw ymgynghoriad angen mewnbwn o'r fath, neu pam ymgynghorir â'r Adran Amgylchedd Adeiledig a Thirwedd, dylai hyn hefyd gael ei anfon ymlaen i Wasanaeth Cynllunio Archeolegol Gwynedd	Nid yw awdurdodau lleol yn y gogledd-orllewin Cymru gydag unrhyw arbenigedd archeolegol mewnol yn yr Adran Amgylchedd Adeiledig a Thirwedd. Mae'r gwasanaeth hwn yn cael ei ddarparu gan GAPS drwy Gytundeb Lefel Gwasanaeth gydag Ymddiriedolaeth Archeolegol Gwynedd. er y gallwn ddarparu cyngor arbenigol ar effeithiau posibl cynllun arfaethedig ar yr amgylchedd hanesyddol gan roi sylw penodol i faterion archeolegol (gweler hefyd Polisi Cynllunio Cymru 2011 a Chylchlythyr y Swyddfa Gymreig 60/96).	Cytuno	Cynnwys cyfeiriad at Wasanaeth Cynllunio Archeolegol Gwynedd
AY112		7.2.2(iii)	Mae hefyd angen ystyried yr effaith bosibl ar archeoleg.	Dim tystiolaeth wedi ei chyflwyno i gefnogi sylwadau	Dim tystiolaeth penodol wedi ei gyflwyno i gefnogi'r sylwadau a dderbyniwyd	Dim Newid
AY112		7.5.and 7.6	IByddai'n ddefnyddiol cynnwys yn yr adrannau hyn yr angen posibl i gysylltu gydag archeolegwyr. Gallai hefyd fod yn ddefnyddiol ailadrodd yma efallai bod angen asesiad archeolegol o leoliad neu effeithiau gweledol, waeth p'un a oes angen EIA neu LVIA ai peidio.	Gall hyn fod yn wahanol i'r rhai a ystyrir yn sensitif o safbwynt tirwedd. Gall cydgyssylltu yn ystod y broses asesu osgoi dyblygu gwaith.	Anghytuno. Ymdrinnir ag ystyriaethau archeolegol o dan 7.8	Dim newid
AY112		7.8	Nid oes gan y CCA diwygiedig gyfeiriad o ble gellir cael gwybodaeth am nodweddion archeolegol sydd heb eu dynodi.	Gan fod y rhan fwyaf o'r adnodd archeolegol yn disgyn i mewn i'r braced hwn, rhaid cyfeirio at y Cofnodion Amgylchedd Hanesyddol (a gynhelir gan Ymddiriedolaeth Archeolegol Gwynedd) yn y CCA hwn.	Cytuno	Cynnwys cyfeiriad at Wasanaeth Cynllunio Archeolegol Gwynedd
AY112		13.1 Cysylltiadau	Gwasanaeth Cynllunio Archeolegol Gwynedd, yn hytrach nag Ymddiriedolaeth Archeolegol Gwynedd, yw'r cyswllt mwyaf priodol ar gyfer materion sy'n ymwneud â'r CCA.	Dim tystiolaeth wedi ei gyflwyno	Dim tystiolaeth penodol wedi ei gyflwyno i gefnogi'r sylwadau a dderbyniwyd	Dim Newid
AY112		14.0 Darllen Pellach	Dylid cynnwys Cynllun Rheoli Safle Treftadaeth y Byd (2004) yn hyn.	Dim tystiolaeth wedi ei gyflwyno	Dim tystiolaeth penodol wedi ei gyflwyno i gefnogi'r sylwadau a dderbyniwyd	Dim Newid
AY112		15 Geirfa	Mae'r diffiniad o Heneb Gofrestredig yn amwys ac mae angen aralleirio. Geiriad a awgrymir "Safle archeolegol neu heneb o bwys cenedlaethol sy'n cael ei gwarchod ynn gyfreithiol. Gall yr ardal ddynodedig fod ag olion sy'n sefyll neu gall fod yn gyfan gwbl o dan y ddaear."	Dim tystiolaeth wedi ei gyflwyno	Dim tystiolaeth penodol wedi ei gyflwyno i gefnogi'r sylwadau a dderbyniwyd	Dim Newid

Cyfeirnod (sylwebydd)	CCA		Crynodeb o'r Sylw a Dderbyniwyd	Cyfiawnhad am y Sylw	Ymateb Swyddogion	Argymhelliad
	Pen.	Para				
AY113		5.8.2	a yw'r rhain yn ddynodiadau treftadaeth ynteu amgylcheddol.	Angen eglurhad	Anghytuno. Cyfeirir atynt yn glir fel nodweddion archeolegol (h.y. Treftadaeth)	Dim Newid

CCA: Ynni Gwynt ar y Tir - 13. Gwerth Eiddo

Cyfeirnod (sylwebydd)	CCA		Crynodeb o'r Sylw a Dderbyniwyd	Cyfiawnhad am y Sylw	Ymateb Swyddogion	Argymhelliad
	Pen.	Para				
AY047		2	Dylai'r CCA esbonio bod tystiolaeth leol o dibrisio eiddo posibl a malltod ar eiddo o ganlyniad i ddatblygiad amhriodol tyrbinau gwynt ar y tir, a bod angen ystyried yr effaith economaidd a chymdeithasol.	Mae difrodi gwerth eiddo yn lleihau'r cynilion a buddsoddiadau y mae pobl wedi eu gwneud yn eu cartrefi. Mae hefyd yn lleihau'r refeniw sydd ar gael i'r awdurdod lleol i ddarparu gwasanaethau hanfodol ac i sicrhau Sir ddiogel, iach, cynhyrchiol, deniadol ac ysgogol i bobl fyw ynddi. Os yw'r polisi ynni gwynt ar y tir yn achosi malltod eiddo eang ar draws y Sir, yna bydd yn atal pobl sy'n symud ar gyfer gwaith neu resymau teuluol, a bydd yn ei gwneud yn fwy anodd i denu gweithwyr proffesiynol â chymwysterau uchel a phobl busnes i'r ynys. Bydd hyn yn ei dro yn niweidio'r rhagolygon y Sir yn economaidd.	Dim ond i waith a wnaed o dan bwerau statudol y mae iawndal am golli gwerth eiddo yn berthnasol o dan y Ddeddf Iawndal Tir 1973. Dywed Nodyn Safon Llyfrgell Tŷ'r Cyffredin a gyhoeddwyd ym mis Gorffennaf 2012 (Ffermydd Gwynt - pellter o Tai) nad oes unrhyw dystiolaeth bendant ynglŷn â'r berthynas rhwng ffermydd gwynt a phrisiau tai	Dim Newid
AY056		2	Dylai'r CCA esbonio bod tystiolaeth leol o dibrisio eiddo posibl a malltod ar eiddo o ganlyniad i ddatblygiad amhriodol tyrbinau gwynt ar y tir, a bod angen ystyried yr effaith economaidd a chymdeithasol.	Mae difrodi gwerth eiddo yn lleihau'r cynilion a buddsoddiadau y mae pobl wedi eu gwneud yn eu cartrefi. Mae hefyd yn lleihau'r refeniw sydd ar gael i'r awdurdod lleol i ddarparu gwasanaethau hanfodol ac i sicrhau Sir ddiogel, iach, cynhyrchiol, deniadol ac ysgogol i bobl fyw ynddi. Os yw'r polisi ynni gwynt ar y tir yn achosi malltod eiddo eang ar draws y Sir, yna bydd yn atal pobl sy'n symud ar gyfer gwaith neu resymau teuluol, a bydd yn ei gwneud yn fwy anodd i denu gweithwyr proffesiynol â chymwysterau uchel a phobl busnes i'r ynys. Bydd hyn yn ei dro yn niweidio'r rhagolygon y Sir yn economaidd.	Dim ond i waith a wnaed o dan bwerau statudol y mae iawndal am golli gwerth eiddo yn berthnasol o dan y Ddeddf Iawndal Tir 1973. Dywed Nodyn Safon Llyfrgell Tŷ'r Cyffredin a gyhoeddwyd ym mis Gorffennaf 2012 (Ffermydd Gwynt - pellter o Tai) nad oes unrhyw dystiolaeth bendant ynglŷn â'r berthynas rhwng ffermydd gwynt a phrisiau tai	Dim Newid
AY058		2	Dylai'r CCA esbonio bod tystiolaeth leol o dibrisio eiddo posibl a malltod ar eiddo o ganlyniad i ddatblygiad amhriodol tyrbinau gwynt ar y tir, a bod angen ystyried yr effaith economaidd a chymdeithasol.	Mae difrodi gwerth eiddo yn lleihau'r cynilion a buddsoddiadau y mae pobl wedi eu gwneud yn eu cartrefi. Mae hefyd yn lleihau'r refeniw sydd ar gael i'r awdurdod lleol i ddarparu gwasanaethau hanfodol ac i sicrhau Sir ddiogel, iach, cynhyrchiol, deniadol ac ysgogol i bobl fyw ynddi. Os yw'r polisi ynni gwynt ar y tir yn achosi malltod eiddo eang ar draws y Sir, yna bydd yn atal pobl sy'n symud ar gyfer gwaith neu resymau teuluol, a bydd yn ei gwneud yn fwy anodd i denu gweithwyr proffesiynol â chymwysterau uchel a phobl busnes i'r ynys. Bydd hyn yn ei dro yn niweidio'r rhagolygon y Sir yn economaidd.	Dim ond i waith a wnaed o dan bwerau statudol y mae iawndal am golli gwerth eiddo yn berthnasol o dan y Ddeddf Iawndal Tir 1973. Dywed Nodyn Safon Llyfrgell Tŷ'r Cyffredin a gyhoeddwyd ym mis Gorffennaf 2012 (Ffermydd Gwynt - pellter o Tai) nad oes unrhyw dystiolaeth bendant ynglŷn â'r berthynas rhwng ffermydd gwynt a phrisiau tai	Dim Newid

Cyfeirnod (sylwebydd)	CCA		Crynodeb o'r Sylw a Dderbyniwyd	Cyfiawnhad am y Sylw	Ymateb Swyddogion	Argymhelliad
	Pen.	Para				
AY060		2	Dylai'r CCA esbonio bod tystiolaeth leol o dibrisio eiddo posibl a malltod ar eiddo o ganlyniad i ddatblygiad amhriodol tyrbinau gwynt ar y tir, a bod angen ystyried yr effaith economaidd a chymdeithasol.	Mae difrodi gwerth eiddo yn lleihau'r cynilion a buddsoddiadau y mae pobl wedi eu gwneud yn eu cartrefi. Mae hefyd yn lleihau'r refeniw sydd ar gael i'r awdurdod lleol i ddarparu gwasanaethau hanfodol ac i sicrhau Sir ddiogel, iach, cynhyrchiol, deniadol ac ysgogol i bobl fyw ynddi. Os yw'r polisi ynni gwynt ar y tir yn achosi malltod eiddo eang ar draws y Sir, yna bydd yn atal pobl sy'n symud ar gyfer gwaith neu resymau teuluol, a bydd yn ei gwneud yn fwy anodd i denu gweithwyr proffesiynol â chymwysterau uchel a phobl busnes i'r ynys. Bydd hyn yn ei dro yn niweidio'r rhagolygon y Sir yn economaidd.	Dim ond i waith a wnaed o dan bwerau statudol y mae iawndal am golli gwerth eiddo yn berthnasol o dan y Ddeddf Iawndal Tir 1973. Dywed Nodyn Safon Llyfrgell Tŷ'r Cyffredin a gyhoeddwyd ym mis Gorffennaf 2012 (Ffermydd Gwynt - pellter o Tai) nad oes unrhyw dystiolaeth bendant ynglŷn â'r berthynas rhwng ffermydd gwynt a phrisiau tai	Dim Newid
AY065		2	Dylai'r CCA esbonio bod tystiolaeth leol o dibrisio eiddo posibl a malltod ar eiddo o ganlyniad i ddatblygiad amhriodol tyrbinau gwynt ar y tir, a bod angen ystyried yr effaith economaidd a chymdeithasol.	Mae difrodi gwerth eiddo yn lleihau'r cynilion a buddsoddiadau y mae pobl wedi eu gwneud yn eu cartrefi. Mae hefyd yn lleihau'r refeniw sydd ar gael i'r awdurdod lleol i ddarparu gwasanaethau hanfodol ac i sicrhau Sir ddiogel, iach, cynhyrchiol, deniadol ac ysgogol i bobl fyw ynddi. Os yw'r polisi ynni gwynt ar y tir yn achosi malltod eiddo eang ar draws y Sir, yna bydd yn atal pobl sy'n symud ar gyfer gwaith neu resymau teuluol, a bydd yn ei gwneud yn fwy anodd i denu gweithwyr proffesiynol â chymwysterau uchel a phobl busnes i'r ynys. Bydd hyn yn ei dro yn niweidio'r rhagolygon y Sir yn economaidd.	Dim ond i waith a wnaed o dan bwerau statudol y mae iawndal am golli gwerth eiddo yn berthnasol o dan y Ddeddf Iawndal Tir 1973. Dywed Nodyn Safon Llyfrgell Tŷ'r Cyffredin a gyhoeddwyd ym mis Gorffennaf 2012 (Ffermydd Gwynt - pellter o Tai) nad oes unrhyw dystiolaeth bendant ynglŷn â'r berthynas rhwng ffermydd gwynt a phrisiau tai	Dim Newid
AY071		2	Dylai'r CCA esbonio bod tystiolaeth leol o dibrisio eiddo posibl a malltod ar eiddo o ganlyniad i ddatblygiad amhriodol tyrbinau gwynt ar y tir, a bod angen ystyried yr effaith economaidd a chymdeithasol.	Mae difrodi gwerth eiddo yn lleihau'r cynilion a buddsoddiadau y mae pobl wedi eu gwneud yn eu cartrefi. Mae hefyd yn lleihau'r refeniw sydd ar gael i'r awdurdod lleol i ddarparu gwasanaethau hanfodol ac i sicrhau Sir ddiogel, iach, cynhyrchiol, deniadol ac ysgogol i bobl fyw ynddi. Os yw'r polisi ynni gwynt ar y tir yn achosi malltod eiddo eang ar draws y Sir, yna bydd yn atal pobl sy'n symud ar gyfer gwaith neu resymau teuluol, a bydd yn ei gwneud yn fwy anodd i denu gweithwyr proffesiynol â chymwysterau uchel a phobl busnes i'r ynys. Bydd hyn yn ei dro yn niweidio'r rhagolygon y Sir yn economaidd.	Dim ond i waith a wnaed o dan bwerau statudol y mae iawndal am golli gwerth eiddo yn berthnasol o dan y Ddeddf Iawndal Tir 1973. Dywed Nodyn Safon Llyfrgell Tŷ'r Cyffredin a gyhoeddwyd ym mis Gorffennaf 2012 (Ffermydd Gwynt - pellter o Tai) nad oes unrhyw dystiolaeth bendant ynglŷn â'r berthynas rhwng ffermydd gwynt a phrisiau tai	Dim Newid

Cyfeirnod (sylwebydd)	CCA		Crynodeb o'r Sylw a Dderbyniwyd	Cyfiawnhad am y Sylw	Ymateb Swyddogion	Argymhelliad
	Pen.	Para				
AY087		2	Dylai'r CCA esbonio bod tystiolaeth leol o dibrisio eiddo posibl a malltod ar eiddo o ganlyniad i ddatblygiad amhriodol tyrbinau gwynt ar y tir, a bod angen ystyried yr effaith economaidd a chymdeithasol.	Mae difrodi gwerth eiddo yn lleihau'r cynilion a buddsoddiadau y mae pobl wedi eu gwneud yn eu cartrefi. Mae hefyd yn lleihau'r refeniw sydd ar gael i'r awdurdod lleol i ddarparu gwasanaethau hanfodol ac i sicrhau Sir ddiogel, iach, cynhyrchiol, deniadol ac ysgogol i bobl fyw ynddi. Os yw'r polisi ynni gwynt ar y tir yn achosi malltod eiddo eang ar draws y Sir, yna bydd yn atal pobl sy'n symud ar gyfer gwaith neu resymau teuluol, a bydd yn ei gwneud yn fwy anodd i denu gweithwyr proffesiynol â chymwysterau uchel a phobl busnes i'r ynys. Bydd hyn yn ei dro yn niweidio'r rhagolygon y Sir yn economaidd.	Dim ond i waith a wnaed o dan bwerau statudol y mae iawndal am golli gwerth eiddo yn berthnasol o dan y Ddeddf Iawndal Tir 1973. Dywed Nodyn Safon Llyfrgell Tŷ'r Cyffredin a gyhoeddwyd ym mis Gorffennaf 2012 (Ffermydd Gwynt - pellter o Tai) nad oes unrhyw dystiolaeth bendant ynglŷn â'r berthynas rhwng ffermydd gwynt a phrisiau tai	Dim Newid
AY088		2	Dylai'r CCA esbonio bod tystiolaeth leol o dibrisio eiddo posibl a malltod ar eiddo o ganlyniad i ddatblygiad amhriodol tyrbinau gwynt ar y tir, a bod angen ystyried yr effaith economaidd a chymdeithasol.	Mae difrodi gwerth eiddo yn lleihau'r cynilion a buddsoddiadau y mae pobl wedi eu gwneud yn eu cartrefi. Mae hefyd yn lleihau'r refeniw sydd ar gael i'r awdurdod lleol i ddarparu gwasanaethau hanfodol ac i sicrhau Sir ddiogel, iach, cynhyrchiol, deniadol ac ysgogol i bobl fyw ynddi. Os yw'r polisi ynni gwynt ar y tir yn achosi malltod eiddo eang ar draws y Sir, yna bydd yn atal pobl sy'n symud ar gyfer gwaith neu resymau teuluol, a bydd yn ei gwneud yn fwy anodd i denu gweithwyr proffesiynol â chymwysterau uchel a phobl busnes i'r ynys. Bydd hyn yn ei dro yn niweidio'r rhagolygon y Sir yn economaidd.	Dim ond i waith a wnaed o dan bwerau statudol y mae iawndal am golli gwerth eiddo yn berthnasol o dan y Ddeddf Iawndal Tir 1973. Dywed Nodyn Safon Llyfrgell Tŷ'r Cyffredin a gyhoeddwyd ym mis Gorffennaf 2012 (Ffermydd Gwynt - pellter o Tai) nad oes unrhyw dystiolaeth bendant ynglŷn â'r berthynas rhwng ffermydd gwynt a phrisiau tai	Dim Newid
AY098		2	Dylai'r CCA esbonio bod tystiolaeth leol o dibrisio eiddo posibl a malltod ar eiddo o ganlyniad i ddatblygiad amhriodol tyrbinau gwynt ar y tir, a bod angen ystyried yr effaith economaidd a chymdeithasol.	Mae difrodi gwerth eiddo yn lleihau'r cynilion a buddsoddiadau y mae pobl wedi eu gwneud yn eu cartrefi. Mae hefyd yn lleihau'r refeniw sydd ar gael i'r awdurdod lleol i ddarparu gwasanaethau hanfodol ac i sicrhau Sir ddiogel, iach, cynhyrchiol, deniadol ac ysgogol i bobl fyw ynddi. Os yw'r polisi ynni gwynt ar y tir yn achosi malltod eiddo eang ar draws y Sir, yna bydd yn atal pobl sy'n symud ar gyfer gwaith neu resymau teuluol, a bydd yn ei gwneud yn fwy anodd i denu gweithwyr proffesiynol â chymwysterau uchel a phobl busnes i'r ynys. Bydd hyn yn ei dro yn niweidio'r rhagolygon y Sir yn economaidd.	Dim ond i waith a wnaed o dan bwerau statudol y mae iawndal am golli gwerth eiddo yn berthnasol o dan y Ddeddf Iawndal Tir 1973. Dywed Nodyn Safon Llyfrgell Tŷ'r Cyffredin a gyhoeddwyd ym mis Gorffennaf 2012 (Ffermydd Gwynt - pellter o Tai) nad oes unrhyw dystiolaeth bendant ynglŷn â'r berthynas rhwng ffermydd gwynt a phrisiau tai	Dim Newid

Cyfeirnod (sylwebydd)	CCA		Crynodeb o'r Sylw a Dderbyniwyd	Cyfiawnhad am y Sylw	Ymateb Swyddogion	Argymhelliad
	Pen.	Para				
AY099		2	Dylai'r CCA esbonio bod tystiolaeth leol o dibrisio eiddo posibl a malltod ar eiddo o ganlyniad i ddatblygiad amhriodol tyrbinau gwynt ar y tir, a bod angen ystyried yr effaith economaidd a chymdeithasol.	Damaging property values diminishes the savings and investments people have made in their homes. It also reduces the revenue available to the local authority to provide essential services and to ensure a safe, healthy, productive, attractive and inspirational County for people to live in. If the onshore wind energy policy were to cause widespread property blight across the County, then that will inhibit people moving for work or family reasons and will make it more difficult to attract highly qualified professionals and business people to the island. This in turn will damage the County's economic prospects.	Dim ond i waith a wnaed o dan bwerau statudol y mae iawndal am golli gwerth eiddo yn berthnasol o dan y Ddeddf Iawndal Tir 1973. Dywed Nodyn Safon Llyfrgell Tŷ'r Cyffredin a gyhoeddwyd ym mis Gorffennaf 2012 (Ffermydd Gwynt - pellter o Tai) nad oes unrhyw dystiolaeth bendant ynglŷn â'r berthynas rhwng ffermydd gwynt a phrisiau tai	Dim Newid
AY100		2	Dylai'r CCA esbonio bod tystiolaeth leol o dibrisio eiddo posibl a malltod ar eiddo o ganlyniad i ddatblygiad amhriodol tyrbinau gwynt ar y tir, a bod angen ystyried yr effaith economaidd a chymdeithasol.	Mae difrodi gwerth eiddo yn lleihau'r cynilion a buddsoddiadau y mae pobl wedi eu gwneud yn eu cartrefi. Mae hefyd yn lleihau'r refeniw sydd ar gael i'r awdurdod lleol i ddarparu gwasanaethau hanfodol ac i sicrhau Sir ddiogel, iach, cynhyrchiol, deniadol ac ysgogol i bobl fyw ynddi. Os yw'r polisi ynni gwynt ar y tir yn achosi malltod eiddo eang ar draws y Sir, yna bydd yn atal pobl sy'n symud ar gyfer gwaith neu resymau teuluol, a bydd yn ei gwneud yn fwy anodd i denu gweithwyr proffesiynol â chymwysterau uchel a phobl busnes i'r ynys. Bydd hyn yn ei dro yn niweidio'r rhagolygon y Sir yn economaidd.	Dim ond i waith a wnaed o dan bwerau statudol y mae iawndal am golli gwerth eiddo yn berthnasol o dan y Ddeddf Iawndal Tir 1973. Dywed Nodyn Safon Llyfrgell Tŷ'r Cyffredin a gyhoeddwyd ym mis Gorffennaf 2012 (Ffermydd Gwynt - pellter o Tai) nad oes unrhyw dystiolaeth bendant ynglŷn â'r berthynas rhwng ffermydd gwynt a phrisiau tai	Dim Newid
AY104		2	Dylai'r CCA esbonio bod tystiolaeth leol o dibrisio eiddo posibl a malltod ar eiddo o ganlyniad i ddatblygiad amhriodol tyrbinau gwynt ar y tir, a bod angen ystyried yr effaith economaidd a chymdeithasol.	Mae difrodi gwerth eiddo yn lleihau'r cynilion a buddsoddiadau y mae pobl wedi eu gwneud yn eu cartrefi. Mae hefyd yn lleihau'r refeniw sydd ar gael i'r awdurdod lleol i ddarparu gwasanaethau hanfodol ac i sicrhau Sir ddiogel, iach, cynhyrchiol, deniadol ac ysgogol i bobl fyw ynddi. Os yw'r polisi ynni gwynt ar y tir yn achosi malltod eiddo eang ar draws y Sir, yna bydd yn atal pobl sy'n symud ar gyfer gwaith neu resymau teuluol, a bydd yn ei gwneud yn fwy anodd i denu gweithwyr proffesiynol â chymwysterau uchel a phobl busnes i'r ynys. Bydd hyn yn ei dro yn niweidio'r rhagolygon y Sir yn economaidd.	Dim ond i waith a wnaed o dan bwerau statudol y mae iawndal am golli gwerth eiddo yn berthnasol o dan y Ddeddf Iawndal Tir 1973. Dywed Nodyn Safon Llyfrgell Tŷ'r Cyffredin a gyhoeddwyd ym mis Gorffennaf 2012 (Ffermydd Gwynt - pellter o Tai) nad oes unrhyw dystiolaeth bendant ynglŷn â'r berthynas rhwng ffermydd gwynt a phrisiau tai	Dim Newid

Cyfeirnod (sylwebydd)	CCA		Crynodeb o'r Sylw a Dderbyniwyd	Cyfiawnhad am y Sylw	Ymateb Swyddogion	Argymhelliad
	Pen.	Para				
AY115		2	Dylai'r CCA esbonio bod tystiolaeth leol o dibrisio eiddo posibl a malltod ar eiddo o ganlyniad i ddatblygiad amhriodol tyrbinau gwynt ar y tir, a bod angen ystyried yr effaith economaidd a chymdeithasol.	Mae difrodi gwerth eiddo yn lleihau'r cynilion a buddsoddiadau y mae pobl wedi eu gwneud yn eu cartrefi. Mae hefyd yn lleihau'r refeniw sydd ar gael i'r awdurdod lleol i ddarparu gwasanaethau hanfodol ac i sicrhau Sir ddiogel, iach, cynhyrchiol, deniadol ac ysgogol i bobl fyw ynddi. Os yw'r polisi ynni gwynt ar y tir yn achosi malltod eiddo eang ar draws y Sir, yna bydd yn atal pobl sy'n symud ar gyfer gwaith neu resymau teuluol, a bydd yn ei gwneud yn fwy anodd i denu gweithwyr proffesiynol â chymwysterau uchel a phobl busnes i'r ynys. Bydd hyn yn ei dro yn niweidio'r rhagolygon y Sir yn economaidd.	Dim ond i waith a wnaed o dan bwerau statudol y mae iawndal am golli gwerth eiddo yn berthnasol o dan y Ddeddf Iawndal Tir 1973. Dywed Nodyn Safon Llyfrgell Tŷ'r Cyffredin a gyhoeddwyd ym mis Gorffennaf 2012 (Ffermydd Gwynt - pellter o Tai) nad oes unrhyw dystiolaeth bendant ynglŷn â'r berthynas rhwng ffermydd gwynt a phrisiau tai	Dim Newid
AY123		2	Dylai'r CCA esbonio bod tystiolaeth leol o dibrisio eiddo posibl a malltod ar eiddo o ganlyniad i ddatblygiad amhriodol tyrbinau gwynt ar y tir, a bod angen ystyried yr effaith economaidd a chymdeithasol.	Mae difrodi gwerth eiddo yn lleihau'r cynilion a buddsoddiadau y mae pobl wedi eu gwneud yn eu cartrefi. Mae hefyd yn lleihau'r refeniw sydd ar gael i'r awdurdod lleol i ddarparu gwasanaethau hanfodol ac i sicrhau Sir ddiogel, iach, cynhyrchiol, deniadol ac ysgogol i bobl fyw ynddi. Os yw'r polisi ynni gwynt ar y tir yn achosi malltod eiddo eang ar draws y Sir, yna bydd yn atal pobl sy'n symud ar gyfer gwaith neu resymau teuluol, a bydd yn ei gwneud yn fwy anodd i denu gweithwyr proffesiynol â chymwysterau uchel a phobl busnes i'r ynys. Bydd hyn yn ei dro yn niweidio'r rhagolygon y Sir yn economaidd.	Dim ond i waith a wnaed o dan bwerau statudol y mae iawndal am golli gwerth eiddo yn berthnasol o dan y Ddeddf Iawndal Tir 1973. Dywed Nodyn Safon Llyfrgell Tŷ'r Cyffredin a gyhoeddwyd ym mis Gorffennaf 2012 (Ffermydd Gwynt - pellter o Tai) nad oes unrhyw dystiolaeth bendant ynglŷn â'r berthynas rhwng ffermydd gwynt a phrisiau tai	Dim Newid
AY136		2	dylai'r CCA gynnwys cynllun ar gyfer iawndal [ar gyfer colli gwerth eiddo] a chyhoeddi'r telerau hyn	Mae wedi'i ddogfennu'n dda, lle mae tyrbinau gwynt yn cael eu lleoli, mae gwerth y tai cyfagos yn gostwng yn sylweddol	Dim ond i waith a wnaed o dan bwerau statudol y mae iawndal am golli gwerth eiddo yn berthnasol o dan y Ddeddf Iawndal Tir 1973. Dywed Nodyn Safon Llyfrgell Tŷ'r Cyffredin a gyhoeddwyd ym mis Gorffennaf 2012 (Ffermydd Gwynt - pellter o Tai) nad oes unrhyw dystiolaeth bendant ynglŷn â'r berthynas rhwng ffermydd gwynt a phrisiau tai	Dim Newid
AY137		2	dylai'r CCA gynnwys cynllun ar gyfer iawndal [ar gyfer colli gwerth eiddo] a chyhoeddi'r telerau hyn	Mae wedi'i ddogfennu'n dda, lle mae tyrbinau gwynt yn cael eu lleoli, mae gwerth y tai cyfagos yn gostwng yn sylweddol	Dim ond i waith a wnaed o dan bwerau statudol y mae iawndal am golli gwerth eiddo yn berthnasol o dan y Ddeddf Iawndal Tir 1973. Dywed Nodyn Safon Llyfrgell Tŷ'r Cyffredin a gyhoeddwyd ym mis Gorffennaf 2012 (Ffermydd Gwynt - pellter o Tai) nad oes unrhyw dystiolaeth bendant ynglŷn â'r berthynas rhwng ffermydd gwynt a phrisiau tai	Dim Newid

Cyfeirnod (sylwebydd)	CCA		Crynodeb o'r Sylw a Dderbyniwyd	Cyfiawnhad am y Sylw	Ymateb Swyddogion	Argymhelliad
	Pen.	Para				
AY145		2	Dylai'r CCA esbonio bod tystiolaeth leol o dibrisio eiddo posibl a malltod ar eiddo o ganlyniad i ddatblygiad amhriodol tyrbinau gwynt ar y tir, a bod angen ystyried yr effaith economaidd a chymdeithasol.	Mae difrodi gwerth eiddo yn lleihau'r cynilion a buddsoddiadau y mae pobl wedi eu gwneud yn eu cartrefi. Mae hefyd yn lleihau'r refeniw sydd ar gael i'r awdurdod lleol i ddarparu gwasanaethau hanfodol ac i sicrhau Sir ddiogel, iach, cynhyrchiol, deniadol ac ysgogol i bobl fyw ynddi. Os yw'r polisi ynni gwynt ar y tir yn achosi malltod eiddo eang ar draws y Sir, yna bydd yn atal pobl sy'n symud ar gyfer gwaith neu resymau teuluol, a bydd yn ei gwneud yn fwy anodd i denu gweithwyr proffesiynol â chymwysterau uchel a phobl busnes i'r ynys. Bydd hyn yn ei dro yn niweidio'r rhagolygon y Sir yn economaidd.	Dim ond i waith a wnaed o dan bwerau statudol y mae iawndal am golli gwerth eiddo yn berthnasol o dan y Ddeddf Iawndal Tir 1973. Dywed Nodyn Safon Llyfrgell Tŷ'r Cyffredin a gyhoeddwyd ym mis Gorffennaf 2012 (Ffermydd Gwynt - pellter o Tai) nad oes unrhyw dystiolaeth bendant ynglŷn â'r berthynas rhwng ffermydd gwynt a phrisiau tai	Dim Newid
AY150			Dylai'r SPG ddatgan fod hyn yn ddigon [o ffermau gwynt] a chaniatau datblygiadau domestig yn unig na fyddai yn fwy na 15m o uchder.	Mae yna dair fferm fawr ym Mon yn barod.	Byddai datganiad o'r fath yn groes i bolisiau cendlaethol a'r cynllun datlbygu lleol	Dim Newid
AY151		2	Dylai'r CCA esbonio bod tystiolaeth leol o dibrisio eiddo posibl a malltod ar eiddo o ganlyniad i ddatblygiad amhriodol tyrbinau gwynt ar y tir, a bod angen ystyried yr effaith economaidd a chymdeithasol.	Mae difrodi gwerth eiddo yn lleihau'r cynilion a buddsoddiadau y mae pobl wedi eu gwneud yn eu cartrefi. Mae hefyd yn lleihau'r refeniw sydd ar gael i'r awdurdod lleol i ddarparu gwasanaethau hanfodol ac i sicrhau Sir ddiogel, iach, cynhyrchiol, deniadol ac ysgogol i bobl fyw ynddi. Os yw'r polisi ynni gwynt ar y tir yn achosi malltod eiddo eang ar draws y Sir, yna bydd yn atal pobl sy'n symud ar gyfer gwaith neu resymau teuluol, a bydd yn ei gwneud yn fwy anodd i denu gweithwyr proffesiynol â chymwysterau uchel a phobl busnes i'r ynys. Bydd hyn yn ei dro yn niweidio'r rhagolygon y Sir yn economaidd.	Dim ond i waith a wnaed o dan bwerau statudol y mae iawndal am golli gwerth eiddo yn berthnasol o dan y Ddeddf Iawndal Tir 1973. Dywed Nodyn Safon Llyfrgell Tŷ'r Cyffredin a gyhoeddwyd ym mis Gorffennaf 2012 (Ffermydd Gwynt - pellter o Tai) nad oes unrhyw dystiolaeth bendant ynglŷn â'r berthynas rhwng ffermydd gwynt a phrisiau tai	Dim Newid
AY152		2	Dylai'r CCA esbonio bod tystiolaeth leol o dibrisio eiddo posibl a malltod ar eiddo o ganlyniad i ddatblygiad amhriodol tyrbinau gwynt ar y tir, a bod angen ystyried yr effaith economaidd a chymdeithasol.	Mae difrodi gwerth eiddo yn lleihau'r cynilion a buddsoddiadau y mae pobl wedi eu gwneud yn eu cartrefi. Mae hefyd yn lleihau'r refeniw sydd ar gael i'r awdurdod lleol i ddarparu gwasanaethau hanfodol ac i sicrhau Sir ddiogel, iach, cynhyrchiol, deniadol ac ysgogol i bobl fyw ynddi. Os yw'r polisi ynni gwynt ar y tir yn achosi malltod eiddo eang ar draws y Sir, yna bydd yn atal pobl sy'n symud ar gyfer gwaith neu resymau teuluol, a bydd yn ei gwneud yn fwy anodd i denu gweithwyr proffesiynol â chymwysterau uchel a phobl busnes i'r ynys. Bydd hyn yn ei dro yn niweidio'r rhagolygon y Sir yn economaidd.	Dim ond i waith a wnaed o dan bwerau statudol y mae iawndal am golli gwerth eiddo yn berthnasol o dan y Ddeddf Iawndal Tir 1973. Dywed Nodyn Safon Llyfrgell Tŷ'r Cyffredin a gyhoeddwyd ym mis Gorffennaf 2012 (Ffermydd Gwynt - pellter o Tai) nad oes unrhyw dystiolaeth bendant ynglŷn â'r berthynas rhwng ffermydd gwynt a phrisiau tai	Dim Newid

Cyfeirnod (sylwebydd)	CCA		Crynodeb o'r Sylw a Dderbyniwyd	Cyfiawnhad am y Sylw	Ymateb Swyddogion	Argymhelliad
	Pen.	Para				
AY154		2	Dylai'r CCA esbonio bod tystiolaeth leol o dibrisio eiddo posibl a malltod ar eiddo o ganlyniad i ddatblygiad amhriodol tyrbinau gwynt ar y tir, a bod angen ystyried yr effaith economaidd a chymdeithasol.	Mae difrodi gwerth eiddo yn lleihau'r cynilion a buddsoddiadau y mae pobl wedi eu gwneud yn eu cartrefi. Mae hefyd yn lleihau'r refeniw sydd ar gael i'r awdurdod lleol i ddarparu gwasanaethau hanfodol ac i sicrhau Sir ddiogel, iach, cynhyrchiol, deniadol ac ysgogol i bobl fyw ynddi. Os yw'r polisi ynni gwynt ar y tir yn achosi malltod eiddo eang ar draws y Sir, yna bydd yn atal pobl sy'n symud ar gyfer gwaith neu resymau teuluol, a bydd yn ei gwneud yn fwy anodd i denu gweithwyr proffesiynol â chymwysterau uchel a phobl busnes i'r ynys. Bydd hyn yn ei dro yn niweidio'r rhagolygon y Sir yn economaidd.	Dim ond i waith a wnaed o dan bwerau statudol y mae iawndal am golli gwerth eiddo yn berthnasol o dan y Ddeddf Iawndal Tir 1973. Dywed Nodyn Safon Llyfrgell Tŷ'r Cyffredin a gyhoeddwyd ym mis Gorffennaf 2012 (Ffermydd Gwynt - pellter o Tai) nad oes unrhyw dystiolaeth bendant ynglŷn â'r berthynas rhwng ffermydd gwynt a phrisiau tai	Dim Newid
AY155		2	Dylai'r CCA esbonio bod tystiolaeth leol o dibrisio eiddo posibl a malltod ar eiddo o ganlyniad i ddatblygiad amhriodol tyrbinau gwynt ar y tir, a bod angen ystyried yr effaith economaidd a chymdeithasol.	Mae difrodi gwerth eiddo yn lleihau'r cynilion a buddsoddiadau y mae pobl wedi eu gwneud yn eu cartrefi. Mae hefyd yn lleihau'r refeniw sydd ar gael i'r awdurdod lleol i ddarparu gwasanaethau hanfodol ac i sicrhau Sir ddiogel, iach, cynhyrchiol, deniadol ac ysgogol i bobl fyw ynddi. Os yw'r polisi ynni gwynt ar y tir yn achosi malltod eiddo eang ar draws y Sir, yna bydd yn atal pobl sy'n symud ar gyfer gwaith neu resymau teuluol, a bydd yn ei gwneud yn fwy anodd i denu gweithwyr proffesiynol â chymwysterau uchel a phobl busnes i'r ynys. Bydd hyn yn ei dro yn niweidio'r rhagolygon y Sir yn economaidd.	Dim ond i waith a wnaed o dan bwerau statudol y mae iawndal am golli gwerth eiddo yn berthnasol o dan y Ddeddf Iawndal Tir 1973. Dywed Nodyn Safon Llyfrgell Tŷ'r Cyffredin a gyhoeddwyd ym mis Gorffennaf 2012 (Ffermydd Gwynt - pellter o Tai) nad oes unrhyw dystiolaeth bendant ynglŷn â'r berthynas rhwng ffermydd gwynt a phrisiau tai	Dim Newid
AY156		2	Dylai'r CCA esbonio bod tystiolaeth leol o dibrisio eiddo posibl a malltod ar eiddo o ganlyniad i ddatblygiad amhriodol tyrbinau gwynt ar y tir, a bod angen ystyried yr effaith economaidd a chymdeithasol.	Mae difrodi gwerth eiddo yn lleihau'r cynilion a buddsoddiadau y mae pobl wedi eu gwneud yn eu cartrefi. Mae hefyd yn lleihau'r refeniw sydd ar gael i'r awdurdod lleol i ddarparu gwasanaethau hanfodol ac i sicrhau Sir ddiogel, iach, cynhyrchiol, deniadol ac ysgogol i bobl fyw ynddi. Os yw'r polisi ynni gwynt ar y tir yn achosi malltod eiddo eang ar draws y Sir, yna bydd yn atal pobl sy'n symud ar gyfer gwaith neu resymau teuluol, a bydd yn ei gwneud yn fwy anodd i denu gweithwyr proffesiynol â chymwysterau uchel a phobl busnes i'r ynys. Bydd hyn yn ei dro yn niweidio'r rhagolygon y Sir yn economaidd.	Dim ond i waith a wnaed o dan bwerau statudol y mae iawndal am golli gwerth eiddo yn berthnasol o dan y Ddeddf Iawndal Tir 1973. Dywed Nodyn Safon Llyfrgell Tŷ'r Cyffredin a gyhoeddwyd ym mis Gorffennaf 2012 (Ffermydd Gwynt - pellter o Tai) nad oes unrhyw dystiolaeth bendant ynglŷn â'r berthynas rhwng ffermydd gwynt a phrisiau tai	Dim Newid

Cyfeirnod (sylwebydd)	CCA		Crynodeb o'r Sylw a Dderbyniwyd	Cyfiawnhad am y Sylw	Ymateb Swyddogion	Argymhelliad
	Pen.	Para				
AY157		2	Dylai'r CCA esbonio bod tystiolaeth leol o dibrisio eiddo posibl a malltod ar eiddo o ganlyniad i ddatblygiad amhriodol tyrbinau gwynt ar y tir, a bod angen ystyried yr effaith economaidd a chymdeithasol.	Mae difrodi gwerth eiddo yn lleihau'r cynilion a buddsoddiadau y mae pobl wedi eu gwneud yn eu cartrefi. Mae hefyd yn lleihau'r refeniw sydd ar gael i'r awdurdod lleol i ddarparu gwasanaethau hanfodol ac i sicrhau Sir ddiogel, iach, cynhyrchiol, deniadol ac ysgogol i bobl fyw ynddi. Os yw'r polisi ynni gwynt ar y tir yn achosi malltod eiddo eang ar draws y Sir, yna bydd yn atal pobl sy'n symud ar gyfer gwaith neu resymau teuluol, a bydd yn ei gwneud yn fwy anodd i denu gweithwyr proffesiynol â chymwysterau uchel a phobl busnes i'r ynys. Bydd hyn yn ei dro yn niweidio'r rhagolygon y Sir yn economaidd.	Dim ond i waith a wnaed o dan bwerau statudol y mae iawndal am golli gwerth eiddo yn berthnasol o dan y Ddeddf Iawndal Tir 1973. Dywed Nodyn Safon Llyfrgell Tŷ'r Cyffredin a gyhoeddwyd ym mis Gorffennaf 2012 (Ffermydd Gwynt - pellter o Tai) nad oes unrhyw dystiolaeth bendant ynglŷn â'r berthynas rhwng ffermydd gwynt a phrisiau tai	Dim Newid
AY159		2	Dylai manylion am weithdrefn sy'n cynnwys effaith tyrbinau masnachol ar werth eiddo gael eu cynnwys yn y Canllawiau hyn	Dim tystiolaeth wedi ei chyflwyno i gefnogi sylwadau	Dim ond i waith a wnaed o dan bwerau statudol y mae iawndal am golli gwerth eiddo yn berthnasol o dan y Ddeddf Iawndal Tir 1973. Dywed Nodyn Safon Llyfrgell Tŷ'r Cyffredin a gyhoeddwyd ym mis Gorffennaf 2012 (Ffermydd Gwynt - pellter o Tai) nad oes unrhyw dystiolaeth bendant ynglŷn â'r berthynas rhwng ffermydd gwynt a phrisiau tai	Dim Newid
AY160		2	Dylai'r CCA esbonio bod tystiolaeth leol o dibrisio eiddo posibl a malltod ar eiddo o ganlyniad i ddatblygiad amhriodol tyrbinau gwynt ar y tir, a bod angen ystyried yr effaith economaidd a chymdeithasol.	Mae difrodi gwerth eiddo yn lleihau'r cynilion a buddsoddiadau y mae pobl wedi eu gwneud yn eu cartrefi. Mae hefyd yn lleihau'r refeniw sydd ar gael i'r awdurdod lleol i ddarparu gwasanaethau hanfodol ac i sicrhau Sir ddiogel, iach, cynhyrchiol, deniadol ac ysgogol i bobl fyw ynddi. Os yw'r polisi ynni gwynt ar y tir yn achosi malltod eiddo eang ar draws y Sir, yna bydd yn atal pobl sy'n symud ar gyfer gwaith neu resymau teuluol, a bydd yn ei gwneud yn fwy anodd i denu gweithwyr proffesiynol â chymwysterau uchel a phobl busnes i'r ynys. Bydd hyn yn ei dro yn niweidio'r rhagolygon y Sir yn economaidd.	Dim ond i waith a wnaed o dan bwerau statudol y mae iawndal am golli gwerth eiddo yn berthnasol o dan y Ddeddf Iawndal Tir 1973. Dywed Nodyn Safon Llyfrgell Tŷ'r Cyffredin a gyhoeddwyd ym mis Gorffennaf 2012 (Ffermydd Gwynt - pellter o Tai) nad oes unrhyw dystiolaeth bendant ynglŷn â'r berthynas rhwng ffermydd gwynt a phrisiau tai	Dim Newid
AY161		2	malltod ar eiddo ... angen cydnabod hwn fel risg posibl yn y CCA.	Colled incwm o ganlyniad i falltod ar eiddo / gormodedd yn cael ei deimlo ar draws y bwrdd, nid lleiaf gan CSYM, sy'n cael refeniw o drethu eiddo ar y gyfradd uchaf.	Dim ond i waith a wnaed o dan bwerau statudol y mae iawndal am golli gwerth eiddo yn berthnasol o dan y Ddeddf Iawndal Tir 1973. Dywed Nodyn Safon Llyfrgell Tŷ'r Cyffredin a gyhoeddwyd ym mis Gorffennaf 2012 (Ffermydd Gwynt - pellter o Tai) nad oes unrhyw dystiolaeth bendant ynglŷn â'r berthynas rhwng ffermydd gwynt a phrisiau tai	Dim Newid
AY174		2.7 5.11	Methu ag ystyried beth fyddai'r effaith ar brisiau eiddo os yw tyrbinau gwynt yn cael eu caniatáu ar Ynys Môn ac ymwelwyr yn rhoi'r gorau i ddod	Dim tystiolaeth wedi ei chyflwyno i gefnogi sylwadau	Mynegiant o farn bersonol yw hon nad yw'n cael ei chefnogi gan dystiolaeth	Dim Newid

Cyfeirnod (sylwebydd)	CCA		Crynodeb o'r Sylw a Dderbyniwyd	Cyfiawnhad am y Sylw	Ymateb Swyddogion	Argymhelliad
	Pen.	Para				
AY174	7	7.9.15	Os yw hyn yn dod yn fferm wynt drwy'r drws cefn, yna efallai y bydd punnoedd twristiaeth gwerthfawr mynd i rywle arall, efallai y bydd perchnogion ail gartrefi'n penderfynu gwerthu, a gallai Ynys Môn gael ei hun mewn trobwll o brisiau eiddo yn gostwng / band treth cymunedol yn gostwng + gwasanaethau sy'n methu.	mae amllder yn erbyn canllawiau TAN 8	Dim ond i waith a wnaed o dan bwerau statudol y mae iawndal am golli gwerth eiddo yn berthnasol o dan y Ddeddf Iawndal Tir 1973. Dywed Nodyn Safon Llyfrgell Tŷ'r Cyffredin a gyhoeddwyd ym mis Gorffennaf 2012 (Ffermydd Gwynt - pellter o Tai) nad oes unrhyw dystiolaeth bendant ynglŷn â'r berthynas rhwng ffermydd gwynt a phrisiau tai	Dim Newid

CCA: Ynni Gwynt ar y Tir - 14. Diddordeb Trafnidiaeth

Cyfeirnod (sylwebydd)	CCA		Crynodeb o'r Sylw a Dderbyniwyd	Cyfiawnhad am y Sylw	Ymateb Swyddogion	Argymhelliad
	Pen.	Para				
AY003	7	7.10.1	Mae Network Rail yn defnyddio offer radio/ signalau ac ni fyddem am weld ymyrraeth â hyn, yn enwedig gan ei fod yn hanfodol i ddiogelwch ac yn gwbl hanfodol i weithrediad y rheilffordd.	Ar yr amod bod sylw gofalus yn cael ei dalu i leoliad, ni ddylai tyrbinau gwynt achosi unrhyw effeithiau andwyol sylweddol ar systemau cyfathrebu sy'n defnyddio tonnau electromagnetig fel y cyfrwng darlledu (e.e. teledu, radio a microdon). Fel arfer mae angen ardal glir 100m naill ochr o linell o gyswllt gweledd o ardal ysgubo'r llafnau tyrbinau	Nodyn	Awgrymu bod adran 15 y rhestr wirio'n cynnwys cadarnhad gan y datblygwr ei fod wedi ymgynghori ag OFCOM yn cyfnod cyn cyflwyno cais.
AY003			Mae yna bryder y gallai dirgryniadau o dyrbinau gael effaith ar gyflwr y ddaear; mae'n debyg na'r mater yw argloddiau a'u hansefydlogrwydd posib (pe byddai tyrbinau wedi ei leoli yn agos i'r rheilffordd, yn yr achos hynny fe fyddai Network Rail yn gwrthwynebu ac yn dymuno cael eu hymgynghori a hwy gydag unrhyw friad adleoli posib). Fe fydd gwaith adeiladu'r twr, llafnau trwm, blwch gêr a generadur ynghyd a gwifrau er mwyn gosod y twr yn ei le yn rhoi pwysau ar y ddaear ble mae gwaelod y strwythur.	Gellir gofyn i'r ymgeisydd ddarparu dogfennaeth yn dangos bod dirgryniad tir posib o offer Network Rail a'i dir wedi eu cymryd i ystyriaeth o fewn y cais	Nodyn	Awgrymu bod adran 6 y rhestr wirio'n cynnwys cadarnhad gan y datblygwr ei fod wedi ymgynghori â Network Rail lle gallai fod pryder ynghylch agosrwydd at rheilffordd.
AY043	7.4		Gellir gofyn i'r ymgeisydd ddarparu dogfennaeth yn dangos bod dirgryniad tir posib o offer Network Rail a'i dir wedi eu cymryd i ystyriaeth o fewn y cais	am resymau iechyd a diogelwch.	Aseiad Strategol yn adran 5.12 wedi mabwysiadu canllawiau a awgrymwyd gan Ymarfer Gorau Llywodraeth Cymru	Dim Newid
AY043	Atodiad 4	14	Dylai ceisiadau cynllunio tyrbinau gwynt masnachol gyflwyno 'Cynllun Rheoli Traffig' i'w gymeradwyo gan yr Awdurdod Prifffordd, yr Heddlu a gwasanaethau argyfwng. Dylai gynnwys amserlen a manylion y symudiadau traffig a llwybrau ar gyfer adeiladu, trefniadau mynediad ar gyfer gwaith cynnal a chadw ac argyfyngau, a threfniadau ar gyfer symud ac adfer y safle ar ddiwedd y tymor cynllunio neu pan fydd tyrbinau yn dod i ben eu hoes.	Bydd yr effeithiau ar y rhwydwaith ffyrdd angen eu hystyried yn briodol o ystyried y llwythi anarferol o fawr sy'n gysylltiedig â datblygiadau tyrbinau gwynt	Mae Adran 14 Atodiad 4 yn nodi'r angen am Gynllun Rheoli Traffig Adeiladu gyda phob cais	Dim Newid

Cyfeirnod (sylwebydd)	CCA		Crynodeb o'r Sylw a Dderbyniwyd	Cyfiawnhad am y Sylw	Ymateb Swyddogion	Argymhellid
	Pen.	Para				
AY047	7.4		Dylai'r pellter rhwng tyrbinau masnachol a Hawliau Tramwy cyhoeddus (ffyrdd, llwybrau troed, llwybrau ceffylau) ac adeiladau neu ddyfrffyrdd fod o leiaf 500 metr. Ni ddylid gosod tyrbinau mewn ardaloedd o dir mynediad agored fel y diffinnir gan Ddeddf Cefn Gwlad a Hawliau Tramwy 2000, neu fannau eraill lle y gellid yn rhesymol ddisgwyl i'r cyhoedd fod yn bresennol.	am resymau iechyd a diogelwch.	Asesiad Strategol yn adran 5.12 wedi mabwysiadu canllawiau a awgrymwyd gan Ymarfer Gorau Llywodraeth Cymru	Dim Newid
AY047	App 4	14	Dylai ceisiadau cynllunio tyrbîn gwynt masnachol gyflwyno 'Cynllun Rheoli Traffig' i'w gymeradwyo gan yr Awdurdod Priffyrdd, yr Heddlu a gwasanaethau argyfwng. Dylai gynnwys amserlen a manylion y symudiadau traffig a llwybrau ar gyfer adeiladu, trefniadau mynediad ar gyfer gwaith cynnal a chadw ac argyfyngau, a threfniadau ar gyfer symud ac adfer y safle ar ddiwedd y tymor cynllunio neu pan fydd tyrbinau yn dod i ben eu hoes.	Bydd yr effeithiau ar y rhwydwaith ffyrdd angen eu hystyried yn briodol o ystyried y llwythi anarferol o fawr sy'n gysylltiedig â datblygiadau tyrbinau gwynt	Mae Adran 14 Atodiad 4 yn nodi'r angen am Gynllun Rheoli Traffig Adeiladu gyda phob cais	Dim Newid
AY048	7.4		Dylai'r pellter rhwng tyrbinau masnachol a Hawliau Tramwy cyhoeddus (ffyrdd, llwybrau troed, llwybrau ceffylau) ac adeiladau neu ddyfrffyrdd fod o leiaf 500 metr. Ni ddylid gosod tyrbinau mewn ardaloedd o dir mynediad agored fel y diffinnir gan Ddeddf Cefn Gwlad a Hawliau Tramwy 2000, neu fannau eraill lle y gellid yn rhesymol ddisgwyl i'r cyhoedd fod yn bresennol.	am resymau iechyd a diogelwch for health and safety reasons.	Asesiad Strategol yn adran 5.12 wedi mabwysiadu canllawiau a awgrymwyd gan Ymarfer Gorau Llywodraeth Cymru	Dim Newid
AY048	Atodiad 4	14	Dylai ceisiadau cynllunio tyrbîn gwynt masnachol gyflwyno 'Cynllun Rheoli Traffig' i'w gymeradwyo gan yr Awdurdod Priffyrdd, yr Heddlu a gwasanaethau argyfwng. Dylai gynnwys amserlen a manylion y symudiadau traffig a llwybrau ar gyfer adeiladu, trefniadau mynediad ar gyfer gwaith cynnal a chadw ac argyfyngau, a threfniadau ar gyfer symud ac adfer y safle ar ddiwedd y tymor cynllunio neu pan fydd tyrbinau yn dod i ben eu hoes.	Bydd yr effeithiau ar y rhwydwaith ffyrdd angen eu hystyried yn briodol o ystyried y llwythi anarferol o fawr sy'n gysylltiedig â datblygiadau tyrbinau gwynt	Mae Adran 14 Atodiad 4 yn nodi'r angen am Gynllun Rheoli Traffig Adeiladu gyda phob cais	Dim Newid

Cyfeirnod (sylwebydd)	CCA		Crynodeb o'r Sylw a Dderbyniwyd	Cyfiawnhad am y Sylw	Ymateb Swyddogion	Argymhelliaid
	Pen.	Para				
AY056	Atodiad 4	14	Dylai ceisiadau cynllunio tyrbîn gwynt masnachol gyflwyno 'Cynllun Rheoli Traffig' i'w gymeradwyo gan yr Awdurdod Prifffyrdd, yr Heddlu a gwasanaethau argyfwng. Dylai gynnwys amserlen a manylion y symudiadau traffig a llwybrau ar gyfer adeiladu, trefniadau mynediad ar gyfer gwaith cynnal a chadw ac argyfyngau, a threfniadau ar gyfer symud ac adfer y safle ar ddiwedd y tymor cynllunio neu pan fydd tyrbînau yn dod i ben eu hoes.	Bydd yr effeithiau ar y rhwydwaith ffyrdd angen eu hystyried yn briodol o ystyried y llwythi anarferol o fawr sy'n gysylltiedig â datblygiadau tyrbînau gwynt	Mae Adran 14 Atodiad 4 yn nodi'r angen am Gynllun Rheoli Traffig Adeiladu gyda phob cais	Dim Newid
AY058	7.4		Dylai'r pellter rhwng tyrbînau masnachol a Hawliau Tramwy cyhoeddus (ffyrdd, llwybrau troed, llwybrau ceffylau) ac adeiladau neu ddyfrffyrdd fod o leiaf 500 metr. Ni ddylid gosod tyrbînau mewn ardaloedd o dir mynediad agored fel y diffinnir gan Ddeddf Cefn Gwlad a Hawliau Tramwy 2000, neu fannau eraill lle y gellid yn rhesymol ddisgwyl i'r cyhoedd fod yn bresennol.	am resymau iechyd a diogelwch.	Asesiad Strategol yn adran 5.12 wedi mabwysiadu canllawiau a awgrymwyd gan Ymarfer Gorau Llywodraeth Cymru	Dim Newid
AY058	Atodiad 4	14	Dylai ceisiadau cynllunio tyrbîn gwynt masnachol gyflwyno 'Cynllun Rheoli Traffig' i'w gymeradwyo gan yr Awdurdod Prifffyrdd, yr Heddlu a gwasanaethau argyfwng. Dylai gynnwys amserlen a manylion y symudiadau traffig a llwybrau ar gyfer adeiladu, trefniadau mynediad ar gyfer gwaith cynnal a chadw ac argyfyngau, a threfniadau ar gyfer symud ac adfer y safle ar ddiwedd y tymor cynllunio neu pan fydd tyrbînau yn dod i ben eu hoes.	Bydd yr effeithiau ar y rhwydwaith ffyrdd angen eu hystyried yn briodol o ystyried y llwythi anarferol o fawr sy'n gysylltiedig â datblygiadau tyrbînau gwynt	Mae Adran 14 Atodiad 4 yn nodi'r angen am Gynllun Rheoli Traffig Adeiladu gyda phob cais	Dim Newid
AY060	7.4		Dylai'r pellter rhwng tyrbînau masnachol a Hawliau Tramwy cyhoeddus (ffyrdd, llwybrau troed, llwybrau ceffylau) ac adeiladau neu ddyfrffyrdd fod o leiaf 500 metr. Ni ddylid gosod tyrbînau mewn ardaloedd o dir mynediad agored fel y diffinnir gan Ddeddf Cefn Gwlad a Hawliau Tramwy 2000, neu fannau eraill lle y gellid yn rhesymol ddisgwyl i'r cyhoedd fod yn bresennol.	am resymau iechyd a diogelwch.	Asesiad Strategol yn adran 5.12 wedi mabwysiadu canllawiau a awgrymwyd gan Ymarfer Gorau Llywodraeth Cymru	Dim Newid

Cyfeirnod (sylwebydd)	CCA		Crynodeb o'r Sylw a Dderbyniwyd	Cyfiawnhad am y Sylw	Ymateb Swyddogion	Argymhelliaid
	Pen.	Para				
AY060	Atodiad 4	14	Dylai ceisiadau cynllunio tyrbîn gwynt masnachol gyflwyno 'Cynllun Rheoli Traffig' i'w gymeradwyo gan yr Awdurdod Prifffyrdd, yr Heddlu a gwasanaethau argyfwng. Dylai gynnwys amserlen a manylion y symudiadau traffig a llwybrau ar gyfer adeiladu, trefniadau mynediad ar gyfer gwaith cynnal a chadw ac argyfyngau, a threfniadau ar gyfer symud ac adfer y safle ar ddiwedd y tymor cynllunio neu pan fydd tyrbînau	Bydd yr effeithiau ar y rhwydwaith ffyrdd angen eu hystyried yn briodol o ystyried y llwythi anarferol o fawr sy'n gysylltiedig â datblygiadau tyrbînau gwynt	Mae Adran 14 Atodiad 4 yn nodi'r angen am Gynllun Rheoli Traffig Adeiladu gyda phob cais	Dim Newid
AY062	7.4		Dylai'r pellter rhwng tyrbînau masnachol a Hawliau Tramwy cyhoeddus (ffyrdd, llwybrau troed, llwybrau ceffylau) ac adeiladau neu ddyfrffyrdd fod o leiaf 500 metr. Ni ddylid gosod tyrbînau mewn ardaloedd o dir mynediad agored fel y diffinnir gan Ddeddf Cefn Gwlad a Hawliau Tramwy 2000, neu fannau eraill lle y gellid yn rhesymol ddisgwyl i'r cyhoedd fod yn bresennol.	am resymau iechyd a diogelwch..	Asesiad Strategol yn adran 5.12 wedi mabwysiadu canllawiau a awgrymwyd gan Ymarfer Gorau Llywodraeth Cymru	Dim Newid
AY062	Atodiad 4	14	Dylai ceisiadau cynllunio tyrbîn gwynt masnachol gyflwyno 'Cynllun Rheoli Traffig' i'w gymeradwyo gan yr Awdurdod Prifffyrdd, yr Heddlu a gwasanaethau argyfwng. Dylai gynnwys amserlen a manylion y symudiadau traffig a llwybrau ar gyfer adeiladu, trefniadau mynediad ar gyfer gwaith cynnal a chadw ac argyfyngau, a threfniadau ar gyfer symud ac adfer y safle ar ddiwedd y tymor cynllunio neu pan fydd tyrbînau yn dod i ben eu hoes.	Bydd yr effeithiau ar y rhwydwaith ffyrdd angen eu hystyried yn briodol o ystyried y llwythi anarferol o fawr sy'n gysylltiedig â datblygiadau tyrbînau gwynt	Mae Adran 14 Atodiad 4 yn nodi'r angen am Gynllun Rheoli Traffig Adeiladu gyda phob cais	Dim Newid
AY064	7.4		Dylai'r pellter rhwng tyrbînau masnachol a Hawliau Tramwy cyhoeddus (ffyrdd, llwybrau troed, llwybrau ceffylau) ac adeiladau neu ddyfrffyrdd fod o leiaf 500 metr. Ni ddylid gosod tyrbînau mewn ardaloedd o dir mynediad agored fel y diffinnir gan Ddeddf Cefn Gwlad a Hawliau Tramwy 2000, neu fannau eraill lle y gellid yn rhesymol ddisgwyl i'r cyhoedd fod yn bresennol.	am resymau iechyd a diogelwch.	Asesiad Strategol yn adran 5.12 wedi mabwysiadu canllawiau a awgrymwyd gan Ymarfer Gorau Llywodraeth Cymru	Dim Newid

Cyfeirnod (sylwebydd)	CCA		Crynodeb o'r Sylw a Dderbyniwyd	Cyfiawnhad am y Sylw	Ymateb Swyddogion	Argymhellad
	Pen.	Para				
AY064	Atodiad 4	14	Dylai ceisiadau cynllunio tyrbîn gwynt masnachol gyflwyno 'Cynllun Rheoli Traffig' i'w gymeradwyo gan yr Awdurdod Priffyrdd, yr Heddlu a gwasanaethau argyfwng. Dylai gynnwys amserlen a manylion y symudiadau traffig a llwybrau ar gyfer adeiladu, trefniadau mynediad ar gyfer gwaith cynnal a chadw ac argyfyngau, a threfniadau ar gyfer symud ac adfer y safle ar ddiwedd y tymor cynllunio neu pan fydd tyrbînau yn dod i ben eu hoes.	Bydd yr effeithiau ar y rhwydwaith ffyrdd angen eu hystyried yn briodol o ystyried y llwythi anarferol o fawr sy'n gysylltiedig â datblygiadau tyrbînau gwynt	Mae Adran 14 Atodiad 4 yn nodi'r angen am Gynllun Rheoli Traffig Adeiladu gyda phob cais	Dim Newid
AY066	7.4		Dylai'r pellter rhwng tyrbînau masnachol a Hawliau Tramwy cyhoeddus (ffyrdd, llwybrau troed, llwybrau ceffylau) ac adeiladau neu ddyfrffyrdd fod o leiaf 500 metr. Ni ddylid gosod tyrbînau mewn ardaloedd o dir mynediad agored fel y diffinnir gan Ddeddf Cefn Gwlad a Hawliau Tramwy 2000, neu fannau eraill lle y gellid yn rhesymol ddisgwyl i'r cyhoedd fod yn bresennol.	am resymau iechyd a diogelwch.	Asesiad Strategol yn adran 5.12 wedi mabwysiadu canllawiau a awgrymwyd gan Ymarfer Gorau Llywodraeth Cymru	Dim Newid
AY067	7.4		Dylai'r pellter rhwng tyrbînau masnachol a Hawliau Tramwy cyhoeddus (ffyrdd, llwybrau troed, llwybrau ceffylau) ac adeiladau neu ddyfrffyrdd fod o leiaf 500 metr. Ni ddylid gosod tyrbînau mewn ardaloedd o dir mynediad agored fel y diffinnir gan Ddeddf Cefn Gwlad a Hawliau Tramwy 2000, neu fannau eraill lle y gellid yn rhesymol ddisgwyl i'r cyhoedd fod yn bresennol.	am resymau iechyd a diogelwch.	Asesiad Strategol yn adran 5.12 wedi mabwysiadu canllawiau a awgrymwyd gan Ymarfer Gorau Llywodraeth Cymru	Dim Newid
AY071	7.4		Dylai'r pellter rhwng tyrbînau masnachol a Hawliau Tramwy cyhoeddus (ffyrdd, llwybrau troed, llwybrau ceffylau) ac adeiladau neu ddyfrffyrdd fod o leiaf 500 metr. Ni ddylid gosod tyrbînau mewn ardaloedd o dir mynediad agored fel y diffinnir gan Ddeddf Cefn Gwlad a Hawliau Tramwy 2000, neu fannau eraill lle y gellid yn rhesymol ddisgwyl i'r cyhoedd fod yn bresennol.	am resymau iechyd a diogelwch.	Asesiad Strategol yn adran 5.12 wedi mabwysiadu canllawiau a awgrymwyd gan Ymarfer Gorau Llywodraeth Cymru	Dim Newid

Cyfeirnod (sylwebydd)	CCA		Crynodeb o'r Sylw a Dderbyniwyd	Cyfiawnhad am y Sylw	Ymateb Swyddogion	Argymhellid
	Pen.	Para				
AY077	7.4		Dylai'r pellter rhwng tyrbinau masnachol a Hawliau Tramwy cyhoeddus (ffyrdd, llwybrau troed, llwybrau ceffylau) ac adeiladau neu ddyfrffyrdd fod o leiaf 500 metr. Ni ddylid gosod tyrbinau mewn ardaloedd o dir mynediad agored fel y diffinnir gan Ddeddf Cefn Gwlad a Hawliau Tramwy 2000, neu fannau eraill lle y gellid yn rhesymol ddisgwyl i'r cyhoedd fod yn bresennol.	am resymau iechyd a diogelwch.	Asesiad Strategol yn adran 5.12 wedi mabwysiadu canllawiau a awgrymwyd gan Ymarfer Gorau Llywodraeth Cymru	Dim Newid
AY077	Atodiad 4	14	Commercial wind turbine planning applications should submit a 'Traffic Management Plan' for approval by the Highway Authority, Police and emergency services. It should include a timetable and details of traffic movements and routes for construction; access arrangements for maintenance and emergencies; and arrangements for removal and restoration of the site at end of the planning term or when turbines become obsolete.	Bydd yr effeithiau ar y rhwydwaith ffyrdd angen eu hystyried yn briodol o ystyried y llwythi anarferol o fawr sy'n gysylltiedig â datblygiadau tyrbinau gwynt	Mae Adran 14 Atodiad 4 yn nodi'r angen am Gynllun Rheoli Traffig Adeiladu gyda phob cais	Dim Newid
AY087	7.4		Dylai'r pellter rhwng tyrbinau masnachol a Hawliau Tramwy cyhoeddus (ffyrdd, llwybrau troed, llwybrau ceffylau) ac adeiladau neu ddyfrffyrdd fod o leiaf 500 metr. Ni ddylid gosod tyrbinau mewn ardaloedd o dir mynediad agored fel y diffinnir gan Ddeddf Cefn Gwlad a Hawliau Tramwy 2000, neu fannau eraill lle y gellid yn rhesymol ddisgwyl i'r cyhoedd fod yn bresennol.	am resymau iechyd a diogelwch.	Asesiad Strategol yn adran 5.12 wedi mabwysiadu canllawiau a awgrymwyd gan Ymarfer Gorau Llywodraeth Cymru	Dim Newid
AY087	Atodiad 4	14	Dylai ceisiadau cynllunio tyrbinau masnachol gyflwyno 'Cynllun Rheoli Traffig' i'w gymeradwyo gan yr Awdurdod Prifffyrdd, yr Heddlu a gwasanaethau argyfwng. Dylai gynnwys amserlen a manylion y symudiadau traffig a llwybrau ar gyfer adeiladu, trefniadau mynediad ar gyfer gwaith cynnal a chadw ac argyfyngau, a threfniadau ar gyfer symud ac adfer y safle ar ddiwedd y tymor cynllunio neu pan fydd tyrbinau yn dod i ben eu hoes.	Bydd yr effeithiau ar y rhwydwaith ffyrdd angen eu hystyried yn briodol o ystyried y llwythi anarferol o fawr sy'n gysylltiedig â datblygiadau tyrbinau gwynt	Mae Adran 14 Atodiad 4 yn nodi'r angen am Gynllun Rheoli Traffig Adeiladu gyda phob cais	Dim Newid

Cyfeirnod (sylwebydd)	CCA		Crynodeb o'r Sylw a Dderbyniwyd	Cyfiawnhad am y Sylw	Ymateb Swyddogion	Argymhelliad
	Pen.	Para				
AY088	7.4		Dylai'r pellter rhwng tyrbinau masnachol a Hawliau Tramwy cyhoeddus (ffyrdd, llwybrau troed, llwybrau ceffylau) ac adeiladau neu ddyfrffyrdd fod o leiaf 500 metr. Ni ddylid gosod tyrbinau mewn ardaloedd o dir mynediad agored fel y diffinnir gan Ddeddf Cefn Gwlad a Hawliau Tramwy 2000, neu fannau eraill lle y gellid yn rhesymol ddisgwyl i'r cyhoedd fod yn bresennol.	am resymau iechyd a diogelwch.	Asesiad Strategol yn adran 5.12 wedi mabwysiadu canllawiau a awgrymwyd gan Ymarfer Gorau Llywodraeth Cymru	Dim Newid
AY088	Atodiad 4	14	Dylai ceisiadau cynllunio tyrbinau gwynt masnachol gyflwyno 'Cynllun Rheoli Traffig' i'w gymeradwyo gan yr Awdurdod Prifffyrdd, yr Heddlu a gwasanaethau argyfwng. Dylai gynnwys amserlen a manylion y symudiadau traffig a llwybrau ar gyfer adeiladu, trefniadau mynediad ar gyfer gwaith cynnal a chadw ac argyfyngau, a threfniadau ar gyfer symud ac adfer y safle ar ddiwedd y tymor cynllunio neu pan fydd tyrbinau yn dod i ben eu hoes.	Bydd yr effeithiau ar y rhwydwaith ffyrdd angen eu hystyried yn briodol o ystyried y llwythi anarferol o fawr sy'n gysylltiedig â datblygiadau tyrbinau gwynt	Mae Adran 14 Atodiad 4 yn nodi'r angen am Gynllun Rheoli Traffig Adeiladu gyda phob cais	Dim Newid
AY093	7	7.9.12	Mae'r pellter gosodiad arfaethedig oddi wrth briffyrdd cyhoeddus neu linellau rheilffordd yn annigonol ar gyfer diogelwch a dylai fod yn lleiafswm o 500m i dyrbinau hyd at uchder blaen y llafn o 50m ac i dyrbinau mwy yn uchder blaen y llafn x 10m.	Dim tystiolaeth i gefnogi'r sylw.	Mae'r canllaw yn unol efo'r cyfarwyddyd yn NCT	No change
AY094		7.9.12	Dylai'r pellter rhwng tyrbinau masnachol a Hawliau Tramwy cyhoeddus (ffyrdd, llwybrau troed, llwybrau ceffylau) ac adeiladau neu ddyfrffyrdd fod o leiaf 500 metr. Ni ddylid gosod tyrbinau mewn ardaloedd o dir mynediad agored fel y diffinnir gan Ddeddf Cefn Gwlad a Hawliau Tramwy 2000, neu fannau eraill lle y gellid yn rhesymol ddisgwyl i'r cyhoedd fod yn bresennol.	am resymau iechyd a diogelwch.	Asesiad Strategol yn adran 5.12 wedi mabwysiadu canllawiau a awgrymwyd gan Ymarfer Gorau Llywodraeth Cymru	Dim Newid

Cyfeirnod (sylwebydd)	CCA		Crynodeb o'r Sylw a Dderbyniwyd	Cyfiawnhad am y Sylw	Ymateb Swyddogion	Argymhelliad
	Pen.	Para				
AY098	7.4		Dylai'r pellter rhwng tyrbinau masnachol a Hawliau Tramwy cyhoeddus (ffyrdd, llwybrau troed, llwybrau ceffylau) ac adeiladau neu ddyfrffyrdd fod o leiaf 500 metr. Ni ddylid gosod tyrbinau mewn ardaloedd o dir mynediad agored fel y diffinnir gan Ddeddf Cefn Gwlad a Hawliau Tramwy 2000, neu fannau eraill lle y gellid yn rhesymol ddisgwyl i'r cyhoedd fod yn bresennol.	am resymau iechyd a diogelwch.	Asesiad Strategol yn adran 5.12 wedi mabwysiadu canllawiau a awgrymwyd gan Ymarfer Gorau Llywodraeth Cymru	Dim Newid
AY098	Atodiad 4	14	Dylai ceisiadau cynllunio tyrbîn gwynt masnachol gyflwyno 'Cynllun Rheoli Traffig' i'w gymeradwyo gan yr Awdurdod Priffyrdd, yr Heddlu a gwasanaethau argyfwng. Dylai gynnwys amserlen a manylion y symudiadau traffig a llwybrau ar gyfer adeiladu, trefniadau mynediad ar gyfer gwaith cynnal a chadw ac argyfyngau, a threfniadau ar gyfer symud ac adfer y safle ar ddiwedd y tymor cynllunio neu pan fydd tyrbinau yn dod i ben eu hoes.	Bydd yr effeithiau ar y rhwydwaith ffyrdd angen eu hystyried yn briodol o ystyried y llwythi anarferol o fawr sy'n gysylltiedig â datblygiadau tyrbinau gwynt	Mae Adran 14 Atodiad 4 yn nodi'r angen am Gynllun Rheoli Traffig Adeiladu gyda phob cais	Dim Newid
AY099	7.4		Dylai'r pellter rhwng tyrbinau masnachol a Hawliau Tramwy cyhoeddus (ffyrdd, llwybrau troed, llwybrau ceffylau) ac adeiladau neu ddyfrffyrdd fod o leiaf 500 metr. Ni ddylid gosod tyrbinau mewn ardaloedd o dir mynediad agored fel y diffinnir gan Ddeddf Cefn Gwlad a Hawliau Tramwy 2000, neu fannau eraill lle y gellid yn rhesymol ddisgwyl i'r cyhoedd fod yn bresennol.	am resymau iechyd a diogelwch.	Asesiad Strategol yn adran 5.12 wedi mabwysiadu canllawiau a awgrymwyd gan Ymarfer Gorau Llywodraeth Cymru	Dim Newid
AY099	Atodiad 4	14	Dylai ceisiadau cynllunio tyrbîn gwynt masnachol gyflwyno 'Cynllun Rheoli Traffig' i'w gymeradwyo gan yr Awdurdod Priffyrdd, yr Heddlu a gwasanaethau argyfwng. Dylai gynnwys amserlen a manylion y symudiadau traffig a llwybrau ar gyfer adeiladu, trefniadau mynediad ar gyfer gwaith cynnal a chadw ac argyfyngau, a threfniadau ar gyfer symud ac adfer y safle ar ddiwedd y tymor cynllunio neu pan fydd tyrbinau yn dod i ben eu hoes.	Bydd yr effeithiau ar y rhwydwaith ffyrdd angen eu hystyried yn briodol o ystyried y llwythi anarferol o fawr sy'n gysylltiedig â datblygiadau tyrbinau gwynts	Mae Adran 14 Atodiad 4 yn nodi'r angen am Gynllun Rheoli Traffig Adeiladu gyda phob cais	Dim Newid

Cyfeirnod (sylwebydd)	CCA		Crynodeb o'r Sylw a Dderbyniwyd	Cyfiawnhad am y Sylw	Ymateb Swyddogion	Argymhelliad
	Pen.	Para				
AY100	7.4		Dylai'r pellter rhwng tyrbinau masnachol a Hawliau Tramwy cyhoeddus (ffyrdd, llwybrau troed, llwybrau ceffylau) ac adeiladau neu ddyfrffyrdd fod o leiaf 500 metr. Ni ddylid gosod tyrbinau mewn ardaloedd o dir mynediad agored fel y diffinnir gan Ddeddf Cefn Gwlad a Hawliau Tramwy 2000, neu fannau eraill lle y gellid yn rhesymol ddisgwyl i'r cyhoedd fod yn bresennol.	am resymau iechyd a diogelwch.	Asesiad Strategol yn adran 5.12 wedi mabwysiadu canllawiau a awgrymwyd gan Ymarfer Gorau Llywodraeth Cymru	Dim Newid
AY100	Atodiad 4	14	Dylai ceisiadau cynllunio tyrbîn gwynt masnachol gyflwyno 'Cynllun Rheoli Traffig' i'w gymeradwyo gan yr Awdurdod Priffyrdd, yr Heddlu a gwasanaethau argyfwng. Dylai gynnwys amserlen a manylion y symudiadau traffig a llwybrau ar gyfer adeiladu, trefniadau mynediad ar gyfer gwaith cynnal a chadw ac argyfyngau, a threfniadau ar gyfer symud ac adfer y safle ar ddiwedd y tymor cynllunio neu pan fydd tyrbinau yn dod i ben eu hoes.	Bydd yr effeithiau ar y rhwydwaith ffyrdd angen eu hystyried yn briodol o ystyried y llwythi anarferol o fawr sy'n gysylltiedig â datblygiadau tyrbinau gwynt	Mae Adran 14 Atodiad 4 yn nodi'r angen am Gynllun Rheoli Traffig Adeiladu gyda phob cais	Dim Newid
AY104	7.4		Dylai'r pellter rhwng tyrbinau masnachol a Hawliau Tramwy cyhoeddus (ffyrdd, llwybrau troed, llwybrau ceffylau) ac adeiladau neu ddyfrffyrdd fod o leiaf 500 metr. Ni ddylid gosod tyrbinau mewn ardaloedd o dir mynediad agored fel y diffinnir gan Ddeddf Cefn Gwlad a Hawliau Tramwy 2000, neu fannau eraill lle y gellid yn rhesymol ddisgwyl i'r cyhoedd fod yn bresennol.	am resymau iechyd a diogelwch.	Asesiad Strategol yn adran 5.12 wedi mabwysiadu canllawiau a awgrymwyd gan Ymarfer Gorau Llywodraeth Cymru	Dim Newid
AY104	Atodiad 4	14	Dylai ceisiadau cynllunio tyrbîn gwynt masnachol gyflwyno 'Cynllun Rheoli Traffig' i'w gymeradwyo gan yr Awdurdod Priffyrdd, yr Heddlu a gwasanaethau argyfwng. Dylai gynnwys amserlen a manylion y symudiadau traffig a llwybrau ar gyfer adeiladu, trefniadau mynediad ar gyfer gwaith cynnal a chadw ac argyfyngau, a threfniadau ar gyfer symud ac adfer y safle ar ddiwedd y tymor cynllunio neu pan fydd tyrbinau yn dod i ben eu hoes.	Bydd yr effeithiau ar y rhwydwaith ffyrdd angen eu hystyried yn briodol o ystyried y llwythi anarferol o fawr sy'n gysylltiedig â datblygiadau tyrbinau gwynt	Mae Adran 14 Atodiad 4 yn nodi'r angen am Gynllun Rheoli Traffig Adeiladu gyda phob cais	Dim Newid

Cyfeirnod (sylwebydd)	CCA		Crynodeb o'r Sylw a Dderbyniwyd	Cyfiawnhad am y Sylw	Ymateb Swyddogion	Argymhelliaid
	Pen.	Para				
AY115	Atodiad 4	14	Dylai ceisiadau cynllunio tyrbîn gwynt masnachol gyflwyno 'Cynllun Rheoli Traffig' i'w gymeradwyo gan yr Awdurdod Prifffyrdd, yr Heddlu a gwasanaethau argyfwng. Dylai gynnwys amserlen a manylion y symudiadau traffig a llwybrau ar gyfer adeiladu, trefniadau mynediad ar gyfer gwaith cynnal a chadw ac argyfyngau, a threfniadau ar gyfer symud ac adfer y safle ar ddiwedd y tymor cynllunio neu pan fydd tyrbînau yn dod i ben eu hoes.	Bydd yr effeithiau ar y rhwydwaith ffyrdd angen eu hystyried yn briodol o ystyried y llwythi anarferol o fawr sy'n gysylltiedig â datblygiadau tyrbînau gwynt	Mae Adran 14 Atodiad 4 yn nodi'r angen am Gynllun Rheoli Traffig Adeiladu gyda phob cais	Dim Newid
AY123	7.4		Dylai'r pellter rhwng tyrbînau masnachol a Hawliau Tramwy cyhoeddus (ffyrdd, llwybrau troed, llwybrau ceffylau) ac adeiladau neu ddyfrffyrdd fod o leiaf 500 metr. Ni ddylid gosod tyrbînau mewn ardaloedd o dir mynediad agored fel y diffinnir gan Ddeddf Cefn Gwlad a Hawliau Tramwy 2000, neu fannau eraill lle y gellid yn rhesymol ddisgwyl i'r cyhoedd fod yn bresennol.	am resymau iechyd a diogelwch.	Asesiad Strategol yn adran 5.12 wedi mabwysiadu canllawiau a awgrymwyd gan Ymarfer Gorau Llywodraeth Cymru	Dim Newid
AY123	Atodiad 4	14	Dylai ceisiadau cynllunio tyrbîn gwynt masnachol gyflwyno 'Cynllun Rheoli Traffig' i'w gymeradwyo gan yr Awdurdod Prifffyrdd, yr Heddlu a gwasanaethau argyfwng. Dylai gynnwys amserlen a manylion y symudiadau traffig a llwybrau ar gyfer adeiladu, trefniadau mynediad ar gyfer gwaith cynnal a chadw ac argyfyngau, a threfniadau ar gyfer symud ac adfer y safle ar ddiwedd y tymor cynllunio neu pan fydd tyrbînau yn dod i ben eu hoes.	Bydd yr effeithiau ar y rhwydwaith ffyrdd angen eu hystyried yn briodol o ystyried y llwythi anarferol o fawr sy'n gysylltiedig â datblygiadau tyrbînau gwynt	Mae Adran 14 Atodiad 4 yn nodi'r angen am Gynllun Rheoli Traffig Adeiladu gyda phob cais	Dim Newid
AY124	7.4		Dylai'r pellter rhwng tyrbînau masnachol a Hawliau Tramwy cyhoeddus (ffyrdd, llwybrau troed, llwybrau ceffylau) ac adeiladau neu ddyfrffyrdd fod o leiaf 500 metr. Ni ddylid gosod tyrbînau mewn ardaloedd o dir mynediad agored fel y diffinnir gan Ddeddf Cefn Gwlad a Hawliau Tramwy 2000, neu fannau eraill lle y gellid yn rhesymol ddisgwyl i'r cyhoedd fod yn bresennol.	am resymau iechyd a diogelwch.	Asesiad Strategol yn adran 5.12 wedi mabwysiadu canllawiau a awgrymwyd gan Ymarfer Gorau Llywodraeth Cymru	Dim Newid

Cyfeirnod (sylwebydd)	CCA		Crynodeb o'r Sylw a Dderbyniwyd	Cyfiawnhad am y Sylw	Ymateb Swyddogion	Argymhelliaid
	Pen.	Para				
AY124	Atodiad 4	14	Dylai ceisiadau cynllunio tyrbîn gwynt masnachol gyflwyno 'Cynllun Rheoli Traffig' i'w gymeradwyo gan yr Awdurdod Priffyrdd, yr Heddlu a gwasanaethau argyfwng. Dylai gynnwys amserlen a manylion y symudiadau traffig a llwybrau ar gyfer adeiladu, trefniadau mynediad ar gyfer gwaith cynnal a chadw ac argyfyngau, a threfniadau ar gyfer symud ac adfer y safle ar ddiwedd y tymor cynllunio neu pan fydd tyrbînau yn dod i ben eu hoes.	Bydd yr effeithiau ar y rhwydwaith ffyrdd angen eu hystyried yn briodol o ystyried y llwythi anarferol o fawr sy'n gysylltiedig â datblygiadau tyrbînau gwynt	Mae Adran 14 Atodiad 4 yn nodi'r angen am Gynllun Rheoli Traffig Adeiladu gyda phob cais	Dim Newid
AY126	7.4		Dylai'r pellter rhwng tyrbînau masnachol a Hawliau Tramwy cyhoeddus (ffyrdd, llwybrau troed, llwybrau ceffylau) ac adeiladau neu ddyfrffyrdd fod o leiaf 500 metr. Ni ddylid gosod tyrbînau mewn ardaloedd o dir mynediad agored fel y diffinnir gan Ddeddf Cefn Gwlad a Hawliau Tramwy 2000, neu fannau eraill lle y gellid yn rhesymol ddisgwyl i'r cyhoedd fod yn bresennol.	am resymau iechyd a diogelwch.	Asesiad Strategol yn adran 5.12 wedi mabwysiadu canllawiau a awgrymwyd gan Ymarfer Gorau Llywodraeth Cymru	Dim Newid
AY128	7.4		Dylai'r pellter rhwng tyrbînau masnachol a Hawliau Tramwy cyhoeddus (ffyrdd, llwybrau troed, llwybrau ceffylau) ac adeiladau neu ddyfrffyrdd fod o leiaf 500 metr. Ni ddylid gosod tyrbînau mewn ardaloedd o dir mynediad agored fel y diffinnir gan Ddeddf Cefn Gwlad a Hawliau Tramwy 2000, neu fannau eraill lle y gellid yn rhesymol ddisgwyl i'r cyhoedd fod yn bresennol.	am resymau iechyd a diogelwch.	Asesiad Strategol yn adran 5.12 wedi mabwysiadu canllawiau a awgrymwyd gan Ymarfer Gorau Llywodraeth Cymru	Dim Newid
AY128	Atodiad 4	14	Dylai ceisiadau cynllunio tyrbîn gwynt masnachol gyflwyno 'Cynllun Rheoli Traffig' i'w gymeradwyo gan yr Awdurdod Priffyrdd, yr Heddlu a gwasanaethau argyfwng. Dylai gynnwys amserlen a manylion y symudiadau traffig a llwybrau ar gyfer adeiladu, trefniadau mynediad ar gyfer gwaith cynnal a chadw ac argyfyngau, a threfniadau ar gyfer symud ac adfer y safle ar ddiwedd y tymor cynllunio neu pan fydd tyrbînau yn dod i ben eu hoes.	Bydd yr effeithiau ar y rhwydwaith ffyrdd angen eu hystyried yn briodol o ystyried y llwythi anarferol o fawr sy'n gysylltiedig â datblygiadau tyrbînau gwynt	Mae Adran 14 Atodiad 4 yn nodi'r angen am Gynllun Rheoli Traffig Adeiladu gyda phob cais	Dim Newid

Cyfeirnod (sylwebydd)	CCA		Crynodeb o'r Sylw a Dderbyniwyd	Cyfiawnhad am y Sylw	Ymateb Swyddogion	Argymhelliad
	Pen.	Para				
AY130	7.4		Dylai'r pellter rhwng tyrbinau masnachol a Hawliau Tramwy cyhoeddus (ffyrdd, llwybrau troed, llwybrau ceffylau) ac adeiladau neu ddyfrffyrdd fod o leiaf 500 metr. Ni ddylid gosod tyrbinau mewn ardaloedd o dir mynediad agored fel y diffinnir gan Ddeddf Cefn Gwlad a Hawliau Tramwy 2000, neu fannau eraill lle y gellid yn rhesymol ddisgwyl i'r cyhoedd fod yn bresennol.	am resymau iechyd a diogelwch.	Asesiad Strategol yn adran 5.12 wedi mabwysiadu canllawiau a awgrymwyd gan Ymarfer Gorau Llywodraeth Cymru	Dim Newid
AY142		7.2	Nid oes unrhyw sôn am ddifrod i ffyrdd, gwrychoedd, coed ayb, dylai'r costau hyn gael eu talu gan y datblygwr, neu a oes rhaid i drethdalwyr y cyngor wynebu'r gost hon.	Dim tystiolaeth wedi ei gyflwyno		
AY145	7.4		Dylai'r pellter rhwng tyrbinau masnachol a Hawliau Tramwy cyhoeddus (ffyrdd, llwybrau troed, llwybrau ceffylau) ac adeiladau neu ddyfrffyrdd fod o leiaf 500 metr. Ni ddylid gosod tyrbinau mewn ardaloedd o dir mynediad agored fel y diffinnir gan Ddeddf Cefn Gwlad a Hawliau Tramwy 2000, neu fannau eraill lle y gellid yn rhesymol ddisgwyl i'r cyhoedd fod yn bresennol.	am resymau iechyd a diogelwch.	Asesiad Strategol yn adran 5.12 wedi mabwysiadu canllawiau a awgrymwyd gan Ymarfer Gorau Llywodraeth Cymru	Dim Newid
AY145	Atodiad 4	14	Dylai ceisiadau cynllunio tyrbinau gwynt masnachol gyflwyno 'Cynllun Rheoli Traffig' i'w gymeradwyo gan yr Awdurdod Prifffyrdd, yr Heddlu a gwasanaethau argyfwng. Dylai gynnwys amserlen a manylion y symudiadau traffig a llwybrau ar gyfer adeiladu, trefniadau mynediad ar gyfer gwaith cynnal a chadw ac argyfyngau, a threfniadau ar gyfer symud ac adfer y safle ar ddiwedd y tymor cynllunio neu pan fydd tyrbinau yn dod i ben eu hoes.	Bydd yr effeithiau ar y rhwydwaith ffyrdd angen eu hystyried yn briodol o ystyried y llwythi anarferol o fawr sy'n gysylltiedig â datblygiadau tyrbinau gwynt	Mae Adran 14 Atodiad 4 yn nodi'r angen am Gynllun Rheoli Traffig Adeiladu gyda phob cais	Dim Newid
AY150			Mae angen i bawb sydd yn gwneud cais roddi manylion llawn ar sut y byddid yn rheoli traffig	am resymau iechyd a diogelwch.		
AY151		7.4	Dylai'r pellter rhwng tyrbinau masnachol a Hawliau Tramwy cyhoeddus (ffyrdd, llwybrau troed, llwybrau ceffylau) ac adeiladau neu ddyfrffyrdd fod o leiaf 500 metr am resymau iechyd a diogelwch.	Mae nifer o ddamweiniau wedi'u cofnodi gan gynnwys 4 o farwolaethau a thros 300 o anafiadau i weithwyr dros gyfnod o 5 mlynedd yn y DU yn ôl Renewable UK.	Asesiad Strategol yn adran 5.12 wedi mabwysiadu canllawiau a awgrymwyd gan Ymarfer Gorau Llywodraeth Cymru	Dim Newid

Cyfeirnod (sylwebydd)	CCA		Crynodeb o'r Sylw a Dderbyniwyd	Cyfiawnhad am y Sylw	Ymateb Swyddogion	Argymhelliad
	Pen.	Para				
AY151	Atodi ad 4	14	Dylai ceisiadau cynllunio tyrbîn gwynt masnachol gyflwyno 'Cynllun Rheoli Traffig' i'w gymeradwyo gan yr Awdurdod Prifffyrdd, yr Heddlu a gwasanaethau argyfwng. Dylai gynnwys amserlen a manylion y symudiadau traffig a llwybrau ar gyfer adeiladu, trefniadau mynediad ar gyfer gwaith cynnal a chadw ac argyfyngau, a threfniadau ar gyfer symud ac adfer y safle ar ddiwedd y tymor cynllunio neu pan fydd tyrbînau yn dod i ben eu hoes.	am resymau iechyd a diogelwch.		
AY152		7.4	Dylai'r pellter rhwng tyrbînau masnachol a Hawliau Tramwy cyhoeddus (ffyrdd, llwybrau troed, llwybrau ceffylau) ac adeiladau neu ddyfrffyrdd fod o leiaf 500 metr am resymau iechyd a diogelwch.	Mae nifer o ddamweiniau wedi'u cofnodi gan gynnwys 4 o farwolaethau a thros 300 o anafiadau i weithwyr dros gyfnod o 5 mlynedd yn y DU yn ôl Renewable UK.	Asesiad Strategol yn adran 5.12 wedi mabwysiadu canllawiau a awgrymwyd gan Ymarfer Gorau Llywodraeth Cymru	Dim Newid
AY152	Atodi ad 4	14	Dylai ceisiadau cynllunio tyrbîn gwynt masnachol gyflwyno 'Cynllun Rheoli Traffig' i'w gymeradwyo gan yr Awdurdod Prifffyrdd, yr Heddlu a gwasanaethau argyfwng. Dylai gynnwys amserlen a manylion y symudiadau traffig a llwybrau ar gyfer adeiladu, trefniadau mynediad ar gyfer gwaith cynnal a chadw ac argyfyngau, a threfniadau ar gyfer symud ac adfer y safle ar ddiwedd y tymor cynllunio neu pan fydd tyrbînau yn dod i ben eu hoes.	Dim tystiolaeth wedi ei gyflwyno		
AY154		7.4	Dylai'r pellter rhwng tyrbînau masnachol a Hawliau Tramwy cyhoeddus (ffyrdd, llwybrau troed, llwybrau ceffylau) ac adeiladau neu ddyfrffyrdd fod o leiaf 500 metr. Ni ddylid gosod tyrbînau mewn ardaloedd o dir mynediad agored fel y diffinnir gan Ddeddf Cefn Gwlad a Hawliau Tramwy 2000, neu fannau eraill lle y gellid yn rhesymol ddisgwyl i'r cyhoedd fod yn bresennol.	am resymau iechyd a diogelwch.	Asesiad Strategol yn adran 5.12 wedi mabwysiadu canllawiau a awgrymwyd gan Ymarfer Gorau Llywodraeth Cymru	Dim Newid

Cyfeirnod (sylwebydd)	CCA		Crynodeb o'r Sylw a Dderbyniwyd	Cyfiawnhad am y Sylw	Ymateb Swyddogion	Argymhelliaid
	Pen.	Para				
AY154	Atodiad 4	14	Dylai ceisiadau cynllunio tyrbîn gwynt masnachol gyflwyno 'Cynllun Rheoli Traffig' i'w gymeradwyo gan yr Awdurdod Prifffyrdd, yr Heddlu a gwasanaethau argyfwng. Dylai gynnwys amserlen a manylion y symudiadau traffig a llwybrau ar gyfer adeiladu, trefniadau mynediad ar gyfer gwaith cynnal a chadw ac argyfyngau, a threfniadau ar gyfer symud ac adfer y safle ar ddiwedd y tymor cynllunio neu pan fydd tyrbînau yn dod i ben eu hoes.	Bydd yr effeithiau ar y rhwydwaith ffyrdd angen eu hystyried yn briodol o ystyried y llwythi anarferol o fawr sy'n gysylltiedig â datblygiadau tyrbînau gwynt	Mae Adran 14 Atodiad 4 yn nodi'r angen am Gynllun Rheoli Traffig Adeiladu gyda phob cais	Dim Newid
AY155	7.4		Dylai'r pellter rhwng tyrbînau masnachol a Hawliau Tramwy cyhoeddus (ffyrdd, llwybrau troed, llwybrau ceffylau) ac adeiladau neu ddyfrffyrdd fod o leiaf 500 metr. Ni ddylid gosod tyrbînau mewn ardaloedd o dir mynediad agored fel y diffinnir gan Ddeddf Cefn Gwlad a Hawliau Tramwy 2000, neu fannau eraill lle y gellid yn rhesymol ddisgwyl i'r cyhoedd fod yn bresennol.	am resymau iechyd a diogelwch.	Asesiad Strategol yn adran 5.12 wedi mabwysiadu canllawiau a awgrymwyd gan Ymarfer Gorau Llywodraeth Cymru	Dim Newid
AY155	Atodiad 4	14	Dylai ceisiadau cynllunio tyrbîn gwynt masnachol gyflwyno 'Cynllun Rheoli Traffig' i'w gymeradwyo gan yr Awdurdod Prifffyrdd, yr Heddlu a gwasanaethau argyfwng. Dylai gynnwys amserlen a manylion y symudiadau traffig a llwybrau ar gyfer adeiladu, trefniadau mynediad ar gyfer gwaith cynnal a chadw ac argyfyngau, a threfniadau ar gyfer symud ac adfer y safle ar ddiwedd y tymor cynllunio neu pan fydd tyrbînau yn dod i ben eu hoes.	Bydd yr effeithiau ar y rhwydwaith ffyrdd angen eu hystyried yn briodol o ystyried y llwythi anarferol o fawr sy'n gysylltiedig â datblygiadau tyrbînau gwynt	Mae Adran 14 Atodiad 4 yn nodi'r angen am Gynllun Rheoli Traffig Adeiladu gyda phob cais	Dim Newid
AY156	7.4		Dylai'r pellter rhwng tyrbînau masnachol a Hawliau Tramwy cyhoeddus (ffyrdd, llwybrau troed, llwybrau ceffylau) ac adeiladau neu ddyfrffyrdd fod o leiaf 500 metr. Ni ddylid gosod tyrbînau mewn ardaloedd o dir mynediad agored fel y diffinnir gan Ddeddf Cefn Gwlad a Hawliau Tramwy 2000, neu fannau eraill lle y gellid yn rhesymol ddisgwyl i'r cyhoedd fod yn bresennol.	am resymau iechyd a diogelwch.	Asesiad Strategol yn adran 5.12 wedi mabwysiadu canllawiau a awgrymwyd gan Ymarfer Gorau Llywodraeth Cymru	Dim Newid

Cyfeirnod (sylwebydd)	CCA		Crynodeb o'r Sylw a Dderbyniwyd	Cyfiawnhad am y Sylw	Ymateb Swyddogion	Argymhelliaid
	Pen.	Para				
AY156	Atodiad 4	14	Dylai ceisiadau cynllunio tyrbîn gwynt masnachol gyflwyno 'Cynllun Rheoli Traffig' i'w gymeradwyo gan yr Awdurdod Prifffyrdd, yr Heddlu a gwasanaethau argyfwng. Dylai gynnwys amserlen a manylion y symudiadau traffig a llwybrau ar gyfer adeiladu, trefniadau mynediad ar gyfer gwaith cynnal a chadw ac argyfyngau, a threfniadau ar gyfer symud ac adfer y safle ar ddiwedd y tymor cynllunio neu pan fydd tyrbînau yn dod i ben eu hoes.	Bydd yr effeithiau ar y rhwydwaith ffyrdd angen eu hystyried yn briodol o ystyried y llwythi anarferol o fawr sy'n gysylltiedig â datblygiadau tyrbînau gwynt	Mae Adran 14 Atodiad 4 yn nodi'r angen am Gynllun Rheoli Traffig Adeiladu gyda phob cais	Dim Newid
AY157	7.4		Dylai'r pellter rhwng tyrbînau masnachol a Hawliau Tramwy cyhoeddus (ffyrdd, llwybrau troed, llwybrau ceffylau) ac adeiladau neu ddyfrffyrdd fod o leiaf 500 metr. Ni ddylid gosod tyrbînau mewn ardaloedd o dir mynediad agored fel y diffinnir gan Ddeddf Cefn Gwlad a Hawliau Tramwy 2000, neu fannau eraill lle y gellid yn rhesymol ddisgwyl i'r cyhoedd fod yn bresennol.	am resymau iechyd a diogelwch.	Asesiad Strategol yn adran 5.12 wedi mabwysiadu canllawiau a awgrymwyd gan Ymarfer Gorau Llywodraeth Cymru	Dim Newid
AY157	Atodiad 4	14	Dylai ceisiadau cynllunio tyrbîn gwynt masnachol gyflwyno 'Cynllun Rheoli Traffig' i'w gymeradwyo gan yr Awdurdod Prifffyrdd, yr Heddlu a gwasanaethau argyfwng. Dylai gynnwys amserlen a manylion y symudiadau traffig a llwybrau ar gyfer adeiladu, trefniadau mynediad ar gyfer gwaith cynnal a chadw ac argyfyngau, a threfniadau ar gyfer symud ac adfer y safle ar ddiwedd y tymor cynllunio neu pan fydd tyrbînau yn dod i ben eu hoes.	Bydd yr effeithiau ar y rhwydwaith ffyrdd angen eu hystyried yn briodol o ystyried y llwythi anarferol o fawr sy'n gysylltiedig â datblygiadau tyrbînau gwynt	Mae Adran 14 Atodiad 4 yn nodi'r angen am Gynllun Rheoli Traffig Adeiladu gyda phob cais	Dim Newid
AY160	7.4		Dylai'r pellter rhwng tyrbînau masnachol a Hawliau Tramwy cyhoeddus (ffyrdd, llwybrau troed, llwybrau ceffylau) ac adeiladau neu ddyfrffyrdd fod o leiaf 500 metr. Ni ddylid gosod tyrbînau mewn ardaloedd o dir mynediad agored fel y diffinnir gan Ddeddf Cefn Gwlad a Hawliau Tramwy 2000, neu fannau eraill lle y gellid yn rhesymol ddisgwyl i'r cyhoedd fod yn bresennol.	am resymau iechyd a diogelwch.	Asesiad Strategol yn adran 5.12 wedi mabwysiadu canllawiau a awgrymwyd gan Ymarfer Gorau Llywodraeth Cymru	Dim Newid

Cyfeirnod (sylwebydd)	CCA		Crynodeb o'r Sylw a Dderbyniwyd	Cyfiawnhad am y Sylw	Ymateb Swyddogion	Argymhellad
	Pen.	Para				
AY160	Atodiad 4	14	Dylai ceisiadau cynllunio tyrbîn gwynt masnachol gyflwyno 'Cynllun Rheoli Traffig' i'w gymeradwyo gan yr Awdurdod Priffyrdd, yr Heddlu a gwasanaethau argyfwng. Dylai gynnwys amserlen a manylion y symudiadau traffig a llwybrau ar gyfer adeiladu, trefniadau mynediad ar gyfer gwaith cynnal a chadw ac argyfyngau, a threfniadau ar gyfer symud ac adfer y safle ar ddiwedd y tymor cynllunio neu pan fydd tyrbînau yn dod i ben eu hoes.	Bydd yr effeithiau ar y rhwydwaith ffyrdd angen eu hystyried yn briodol o ystyried y llwythi anarferol o fawr sy'n gysylltiedig â datblygiadau tyrbînau gwynt	Mae Adran 14 Atodiad 4 yn nodi'r angen am Gynllun Rheoli Traffig Adeiladu gyda phob cais	Dim Newid

CCA: Ynni Gwynt ar y Tir - 15. Diddordeb Niwclear

Cyfeirnod (sylwebydd)	CCA		Crynodeb o'r Sylw a Dderbyniwyd	Cyfiawnhad am y Sylw	Ymateb Swyddogion	Argymhelliad
	Pen.	Para				
AY002	5		Byddai ONR yn awgrymu eich bod yn ystyried gwneud cyfeiriad at y trefniadau ymgynghori penodol sy'n berthnasol i Orsaf Bŵer Wylfa yn Adran 5.0 y Canllaw Cynllunio Atodol.	Mae'r trefniadau ymgynghori ar gyfer datblygiadau yng nghyffiniau safleoedd niwclear a roddir ar wefan HSE fel a ganlyn: www.hse.gov.uk/landuseplanning/nuclear .	Cytuno	Gosod geiriau i mewn yn unol â hynny
AY111	3		Ardal ddatblygu arfaethedig yn cael ei hystyried yn safle strategol addas ar gyfer adeiladu gorsaf niwclear newydd ac o'r herwydd wedi ei rhestru yn y Datganiad Polisi Cenedlaethol ar gyfer Niwclear (NPS EN-6). Hefyd, cyfeiriad at NPS-EN-1 a'r NPS-EN3. Rydym yn credu y dylid rhestru [y rhain] a'u crynhoi yn yr adran Cyd-destun Polisi	Gan ei fod yn ddarn allweddol o ddeddfwriaeth genedlaethol	Cytuno	Gosod cyfeiriad yn adran 3.14 ac at wynt ar y lan
AY129	5		Mae'r orsaf bŵer niwclear arfaethedig yn Wylfa, y pwynt cyswllt gwynt ar y môr 2GW Celtic Array, a chryfhau angenrheidiol o'r system 400kv bresennol yn fwy na digon o weithiau mawr i drigolion Ynys Môn ymdopi â hwy.	Dim tystiolaeth i gefnogi'r sylw	Dim tystiolaeth penodol wedi ei gyflwyno i gefnogi'r sylwadau a dderbyniwyd	Dim Newid

CCA: Ynni Gwynt ar y Tir - 12. Ail-bweri

Cyfeirnod (sylwebydd)	CCA		Sylwadau	Cyfiawnhâd Sylwadau	Sylwadau swyddogion	Argymhelliad
	Pen	Para				
AY102		6.17	Rydym yn gofyn am i unrhyw ail-bweru gael ei gyfyngu i'r ardal bresennol a neilltuwyd eisoes i'r prosiect hwnnw. Yn achos Rhyd-y-Groes a Thrysglwyn Mawr ar Ynys Môn, mae gan bob fferm wynt ddwy ardal ar wahân a dylai'r cyfyngiadau gynnwys yr ardal oedd gwreiddiol hynny'n unig - gyda dim rhyngddynt. Ar ben hynny, ni ddylai tyrbinau newydd, os y caniateir hwy, fod yn dalach na'r rhai sy'n bodoli eisoes. Ar ben hynny, ni ddylai fod unrhyw ymelwa masnachol gan ddarparu berchnogion tyrbinau sy'n dymuno cynhyrchu llawer mwy o bŵer na'r angen	Bydd tyrbîn uchder blaen y llafn o 20 metr yn cynhyrchu hyd at 20 cilowat, a fydd yn gyflenwad digonol ar gyfer ffermydd mwyaf Môn - ond dim ond pan fydd y gwynt yn chwythu!	Nid yw'n glir sut mae'r sylw hwn yn ymwneud â'r wybodaeth am ffermydd gwynt sy'n bodoli eisoes. Fe fyddai rhaid ymdrin ag unrhyw gynllun ail-bweru ar ei deilyngdod ei hun gydag ystyriaeth i'r effaith gronol ar dyrbinau eraill yn yr ardal yn ffactor bwysig.	Dim newid
AY110	10	10.3	Bydd cyfyngu ar ail-bweru effeithlon safleoedd ffermydd gwynt presennol hefyd â goblygiadau i ddarparu ynni gwynt ar y tir Llywodraeth y Cynulliad fel y nodir yn PPW	Dim tystiolaeth i gefnogi'r sylw a dderbyniwyd.	Mynegiant o farn bersonol yw hon nad yw'n cael ei chefnogi gan dystiolaeth	Dim newid
AY110	10	10.3	Nid yw TAN 8 felly'n datgan y dylai fod 'cap' o gwbl ar gapasiti gosodedig cynllun ail-bweru fferm wynt	Byddai gosod 'cap' o 25MW, fel yr awgrymir ym mharagraff 10.3 y CCA drafft hwn, felly'n gwbl groes i bolisi cynllunio cenedlaethol.	Mae'r CCA yn adlewyrchu polisiau cenedlaethol a lleol a'r angen i gydbwysu annog ynni adnewyddadwy yn erbyn yr angen i osgoi neu liniaru yn erbyn unrhyw effaith annerbyniol neu sylweddol andwyol. O reidrwydd mae angen i'r CCA egluro pa raddfa o effeithiau sy'n cael eu hystyried yn annerbyniol.	Dim newid

CCA: Ynni Gwynt ar y Tir - 17. Diddordeb Dŵr

Cyfeirnod (sylwebydd)	CCA		Crynodeb o'r Sylw a Dderbyniwyd	Cyfiawnhad am y Sylw	Ymateb Swyddogion	Argymhelliad
	Pen.	Para				
AY049		7.2.2	Dylai ceblau trydan cysylltiad newydd fod o dan y ddaear yn ddieithriad. iii) Gwaith cloddio a draenio, ni ddylid cael DIM effaith ar ddŵr daear.	Mae llawer o eiddo ar Ynys Môn nad ydynt wedi cael eu cysylltu â'r prif gyflenwad dŵr ac yn dibynnu ar lefelau dŵr daear, dylai'r rhain gael eu diogelu'n llwyr	Mae'r cyngor drafft yn awgrymu mai tanddaearu yw'r opsiwn a ffefir. Fodd bynnag, gallai hyn gael ei wneud yn gliriach gan nad yw wedi'i gyfeirio yn uniongyrchol yma nac yn Atodiad 4. Mae Adran 16 yn cynnwys cyfeiriad at wneud asesiad ar risg i ddŵr daear a dŵr wyneb	Cynnwys geiriad i egluro'r canllawiau ar ceblau
AY050		7.2.2	Dylai ceblau trydan cysylltiad newydd fod o dan y ddaear yn ddieithriad. iii) Gwaith cloddio a draenio, ni ddylid cael DIM effaith ar ddŵr daear.	Mae llawer o eiddo ar Ynys Môn nad ydynt wedi cael eu cysylltu â'r prif gyflenwad dŵr ac yn dibynnu ar lefelau dŵr daear, dylai'r rhain gael eu diogelu'n llwyr	Mae'r cyngor drafft yn awgrymu mai tanddaearu yw'r opsiwn a ffefir. Fodd bynnag, gallai hyn gael ei wneud yn gliriach gan nad yw wedi'i gyfeirio yn uniongyrchol yma nac yn Atodiad 4. Mae Adran 16 yn cynnwys cyfeiriad at wneud asesiad ar risg i ddŵr daear a dŵr wyneb	Cynnwys geiriad i egluro'r canllawiau ar ceblau
AY051		7.2.2	Dylai ceblau trydan cysylltiad newydd fod o dan y ddaear yn ddieithriad. iii) Gwaith cloddio a draenio, ni ddylid cael DIM effaith ar ddŵr daear.	Mae llawer o eiddo ar Ynys Môn nad ydynt wedi cael eu cysylltu â'r prif gyflenwad dŵr ac yn dibynnu ar lefelau dŵr daear, dylai'r rhain gael eu diogelu'n llwyr	Mae'r cyngor drafft yn awgrymu mai tanddaearu yw'r opsiwn a ffefir. Fodd bynnag, gallai hyn gael ei wneud yn gliriach gan nad yw wedi'i gyfeirio yn uniongyrchol yma nac yn Atodiad 4. Mae Adran 16 yn cynnwys cyfeiriad at wneud asesiad ar risg i ddŵr daear a dŵr wyneb	Cynnwys geiriad i egluro'r canllawiau ar ceblau
AY079		7.2.2	Dylai ceblau trydan cysylltiad newydd fod o dan y ddaear yn ddieithriad. iii) Gwaith cloddio a draenio, ni ddylid cael DIM effaith ar ddŵr daear.	Mae llawer o eiddo ar Ynys Môn nad ydynt wedi cael eu cysylltu â'r prif gyflenwad dŵr ac yn dibynnu ar lefelau dŵr daear, dylai'r rhain gael eu diogelu'n llwyr	Mae'r cyngor drafft yn awgrymu mai tanddaearu yw'r opsiwn a ffefir. Fodd bynnag, gallai hyn gael ei wneud yn gliriach gan nad yw wedi'i gyfeirio yn uniongyrchol yma nac yn Atodiad 4. Mae Adran 16 yn cynnwys cyfeiriad at wneud asesiad ar risg i ddŵr daear a dŵr wyneb	Cynnwys geiriad i egluro'r canllawiau ar ceblau
AY083		7.2.2	Dylai ceblau trydan cysylltiad newydd fod o dan y ddaear yn ddieithriad. iii) Gwaith cloddio a draenio, ni ddylid cael DIM effaith ar ddŵr daear.	Mae llawer o eiddo ar Ynys Môn nad ydynt wedi cael eu cysylltu â'r prif gyflenwad dŵr ac yn dibynnu ar lefelau dŵr daear, dylai'r rhain gael eu diogelu'n llwyr	Mae'r cyngor drafft yn awgrymu mai tanddaearu yw'r opsiwn a ffefir. Fodd bynnag, gallai hyn gael ei wneud yn gliriach gan nad yw wedi'i gyfeirio yn uniongyrchol yma nac yn Atodiad 4. Mae Adran 16 yn cynnwys cyfeiriad at wneud asesiad ar risg i ddŵr daear a dŵr wyneb	Cynnwys geiriad i egluro'r canllawiau ar ceblau

CCA: Ynni Gwynt ar y Tir - 18. Lliw Twrbein

Cyfeirnod (sylwebydd)	CCA		Crynodeb o'r Sylw a Dderbyniwyd	Cyfiawnhad am y Sylw	Ymateb Swyddogion	Argymhelliad
	Pen.	Para				
AY093	8	8.6.1	Dylid bob amser ystyried dewis y lliw a'r wyneb yn ofalus gan gynnwys y llafnau, er mwyn lleihau'r effaith trwy geisio gwneud i'r strwythur ymdoddi i'r dirwedd neu'r awyr h.y. mae'n debyg fod llwyd neu liw pŵl yn briodol – nid yw gwyn llachar yn briodol.	Dim tystiolaeth i gefnogi'r sylw	Nodwyd	Dim newid
AY094		8.6	Angen dewis gofalus o liw a wyneb i'r holl strwythur	i leihau'r effaith	Nodwyd	Dim newid

CCA: Ynni Gwynt ar y Tir - 19. Diddordeb Amddiffyn

Cyfeirnod (sylwebydd)	CCA		Crynodeb o'r Sylw a Dderbyniwyd	Cyfiawnhad am y Sylw	Ymateb Swyddogion	Argymhelliad
	Pen.	Para				
AY001		5.9	Llu Awyr yn Valley. Dyma gartre yr hofrenyddion achub sy'n wasanaeth mor bwysig i Eryri. Gall y tyrbeini yma effeithio ar radar ac ar lwybyr yr awyrennau hyfforddi.	Dim tystiolaeth i gefnogi'r sylw	Dim tystiolaeth penodol wedi ei gyflwyno i gefnogi'r sylwadau a dderbyniwyd	Dim newid
AY147		5.9.2	Mae'r Weinyddiaeth Amddiffyn angen adolygu'r holl geisiadau ar gyfer pob math o dyrbinau gwynt 11 metr neu fwy o uchder neu ar gyfer tyrbinau sydd â llafnau rotor 2 fetr neu fwy o hyd.	Nid yw'r Weinyddiaeth Amddiffyn yn cydnabod nac yn cadarnhau'r parth 30-32km a nodwyd mewn perthynas â radar amddiffyn. Mae'r Weinyddiaeth Amddiffyn yn asesu effeithiau ceisiadau datblygu tyrbinau ar radar amddiffyn yn seiliedig ar linell olwg y radar ac nid ar bellter	Polisi CAA i gynnwys y Weinyddiaeth Amddiffyn yn y rhestr o ymgynghorai	Cynnwys y Weinyddiaeth Amddiffyn yn y rhestr o ymgynghorai
AY147	7		Nid yw'r ddogfen yn nodi'r angen i effaith gronnu datblygiad tyrbinau ar weithrediad effeithiol radar gael ei chymryd i ystyriaeth	Dim tystiolaeth i gefnogi'r sylw	Dim tystiolaeth penodol wedi ei gyflwyno i gefnogi'r sylwadau a dderbyniwyd	Dim newid
AY147			Dylai'r canllawiau nodi perthnasedd gweithgareddau hedfan milwrol a gynhelir tu allan i gwmpas y maes awyr. Hon yn ystyriaeth benodol sy'n berthnasol i bob rhan o'r ynys. Byddai hyn yn fwyaf perthnasol i strwythurau tyrbinau 50m neu fwy o uchder ar Ynys Môn.	y potensial i ddatblygiadau tyrbinau gwynt ar y tir achosi perygl rhwystr i ymarferion hedfan yn isel milwrol (gan gynnwys gweithgareddau ymarferion chwilio ac achub	Polisi CAA i gynnwys y Weinyddiaeth Amddiffyn yn y rhestr o ymgynghorai	Cynnwys y Weinyddiaeth Amddiffyn yn y rhestr o ymgynghorai
AY147		5.9.4	Nid yw'r Weinyddiaeth Amddiffyn yn cydnabod nac yn cadarnhau'r parthau clustogi hyn o 5km	Mae parthau diogelu dynodedig statudol o amgylch pob un o'r meysydd awyr yn diffinio parthau ymgynghori uchder (mewn perthynas â thopograffeg) yn ogystal â pharthau sy'n diffinio gofynion diogelu ffrwydrol a thechnegol. Felly byddai'n fwy priodol cyfeirio at y parthau ymgynghori statudol hyn.	Polisi CAA i gynnwys y Weinyddiaeth Amddiffyn yn y rhestr o ymgynghorai	Cynnwys y Weinyddiaeth Amddiffyn yn y rhestr o ymgynghorai
AY147			Gallai fod yn briodol i'r ddogfen hon gyfeirio at y canllawiau lefel genedlaethol Datganiad Polisi Cenedlaethol Cyffredinol ar Ynni (EN-1) a gyhoeddwyd gan yr Adran Ynni a Newid Hinsawdd (DECC)	I ystyried yr arweiniad y mae'n ei ddarparu mewn perthynas â chymryd i ystyriaeth fuddiannau amddiffyn ac awyrennau wrth ystyried datblygiadau ynni newydd	Polisi CAA i gynnwys y Weinyddiaeth Amddiffyn yn y rhestr o ymgynghorai	Cynnwys y Weinyddiaeth Amddiffyn yn y rhestr o ymgynghorai

CCA: Ynni Gwynt ar y Tir - 20. Cyfarthrebiadau

Cyfeirnod (sylwebydd)	CCA		Crynodeb o'r Sylw a Dderbyniwyd	Cyfiawnhad am y Sylw	Ymateb Swyddogion	Argymhelliad
	Pen.	Para				
AY013	7	7.10.1	Gall tyrbinau achosi ymyrraeth â throsglwyddo a derbyn tonnau radio ar donfeddi HF a VHF	O brofion diweddar (haf 2012) yn defnyddio llwybrau signal ongl isel sy'n croesi tyrbinau gwynt Trysglwyn, bod ymyrraeth signal yn cael ei achosi gan symudiad llafnau tyrbinau ar draws llwybr y signal. Gwelwyd fod ymyrraeth y signal â chydberthynas bositif gyda sylwadau gweledol y tyrbinau	Diwygio'r rhestr wirio er mwyn cynnwys cyfeirnod i don radio.	Newid yn ôl yr awgrym
AY107		App4	Rydym yn teimlo bod cyfle i ehangu o fewn yr Atodiad ar yr ystyriaethau sy'n ymwneud ag ymyrraeth bosibl ar rwydweithiau darlledu a chyfarthrebu electronig eraill	Atodiad 4 canllawiau hyn yn berthnasol yn unig i ymyrraeth electromagnetig â buddiannau radar a CAA a NATS yn bennaf. [ar hyn o bryd] Dau Ganllaw a awgrymir 1. yn gorfforol rwystro signalau a ddefnyddir i gysylltu safleoedd o fewn y rhwydwaith neu i stiwdios darlledu 2. yr effaith bosibl ar dderbyniad darllediad y gwylwr	Cytuno i ddiwygio adran 15 o Atodiad 4 er mwyn annog datblygwyr i gysylltu â Arqiva a chynnwys cyfeiriad i Ofcom ym Mhennod 14 o'r ddogfen.	Newid yn ôl yr awgrym
AY107		5.1	Felly byddai'n ddefnyddiol pe byddai rôl Arqiva yn cael ei hegluro'n llawn o fewn y CCA a bod datblygwyr yn cael eu cynghori i gysylltu ag Arqiva cyn unrhyw ddatblygiad cysylltiedig â gwynt	Er mwyn sicrhau nad yw cywirdeb y rhwydweithiau darlledu yn cael eu tanseilio gan ddatblygiad wynt arfaethedig.	Cytuno	Newid yn ôl yr awgrym
AY107		7.1	Dylai'r CCA annog datblygwyr i ddilyn proses glirio radio drwy OFCOM (polisi cydlynu ffermydd gwynt) cyn gwneud cais cynllunio	Er mwyn sicrhau parhad y gwasanaethau darlledu presennol.	Cytuno	Newid yn ôl yr awgrym

CCA: Ynni Gwynt ar y Tir - 21. Dosbarthias Tyrbinau

Cyfeirnod (sylwebydd)	CCA		Crynodeb o'r Sylw a Dderbyniwyd	Cyfiawnhad am y Sylw	Ymateb Swyddogion	Argymhelliad
	Pen.	Para				
AY030		6.8	Diffiniad o faint o dyrbinau	Dim tystiolaeth wedi ei chyflwyno i gefnogi sylwadau	Dim tystiolaeth penodol wedi ei gyflwyno i gefnogi'r sylwadau a dderbyniwyd.	Dim Newid
AY043		6.13	Dosbarthwch fferm wynt fel unrhyw dyrbin masnachol unigol neu grŵp o dyrbinau masnachol ar gyfer defnydd annomestig ac wedi'u cynllunio i ddarparu trydan i fusnes, safleoedd diwydiannol, neu i'r Grid Cenedlaethol	Yr holl ddatblygiadau nad ydynt yn dod o fewn y diffiniad o dyrbin gwynt annibynnol a fyddai'n cael eu caniatáu o dan y GDPO	Mae 6.12 a 6.13 yn esbonio pa ddiffiniad mae'r Cyngor yn bwriadu ei ddefnyddio.	Dim Newid
AY047		6.13	Dosbarthwch fferm wynt fel unrhyw dyrbin masnachol unigol neu grŵp o dyrbinau masnachol ar gyfer defnydd annomestig ac wedi'u cynllunio i ddarparu trydan i fusnes, safleoedd diwydiannol, neu i'r Grid Cenedlaetho	Yr holl ddatblygiadau nad ydynt yn dod o fewn y diffiniad o dyrbin gwynt annibynnol a fyddai'n cael eu caniatáu o dan y GDPO	Mae 6.12 a 6.13 yn esbonio pa ddiffiniad mae'r Cyngor yn bwriadu ei ddefnyddio.	Dim Newid
AY048		6.13	Dosbarthwch fferm wynt fel unrhyw dyrbin masnachol unigol neu grŵp o dyrbinau masnachol ar gyfer defnydd annomestig ac wedi'u cynllunio i ddarparu trydan i fusnes, safleoedd diwydiannol, neu i'r Grid Cenedlaetho	Yr holl ddatblygiadau nad ydynt yn dod o fewn y diffiniad o dyrbin gwynt annibynnol a fyddai'n cael eu caniatáu o dan y GDPO	Mae 6.12 a 6.13 yn esbonio pa ddiffiniad mae'r Cyngor yn bwriadu ei ddefnyddio.	Dim Newid
AY055		6.14-6.18, 6.19,6.21	Yn argymhell y dylid dileu'r paragraffau hyn. Mae gosod cyfyngiad o 5MW ar ffermydd gwynt ar Ynys Môn (Para. 16) yn rhy gyfyngol, nid yw'n unol â pholisi diweddaraf cynllunio cenedlaethol, ac mae'n mynd y tu hwnt i gylch gwaith y CCA hwn	Mae Polisi Cynllunio Cymru yn nodi y "dylai awdurdodau cynllunio lleol gynllunio yn gadarnhaol ar gyfer pob math o ddatblygiad ynni adnewyddadwy ac isel gan ddefnyddio tystiolaeth gyfoes a phriodol" (Para 12.9.1) Nid yw [y dadansoddiad] yn adlewyrchu canllawiau cyfredol cynllunio cenedlaethol, yn enwedig Polisi Cynllunio Cymru (2011).	Mae'r CCA yn adlewyrchu polisiau cenedlaethol a lleol a'r angen i gydbwyso annog ynni adnewyddadwy yn erbyn yr angen i osgoi neu liniaru yn erbyn unrhyw effaith annerbyniol neu sylweddol andwyol. O reidrwydd mae angen i'r CCA egluro pa raddfa o effeithiau sy'n cael eu hystyried yn annerbyniol.	Dim Newid
AY058		6.13	Dosbarthwch fferm wynt fel unrhyw dyrbin masnachol unigol neu grŵp o dyrbinau masnachol ar gyfer defnydd annomestig ac wedi'u cynllunio i ddarparu trydan i fusnes, safleoedd diwydiannol, neu i'r Grid Cenedlaethol	Yr holl ddatblygiadau nad ydynt yn dod o fewn y diffiniad o dyrbin gwynt annibynnol a fyddai'n cael eu caniatáu o dan y GDPO	Mae 6.12 a 6.13 yn esbonio pa ddiffiniad mae'r Cyngor yn bwriadu ei ddefnyddio.	Dim Newid
AY060		6.13	Dosbarthwch fferm wynt fel unrhyw dyrbin masnachol unigol neu grŵp o dyrbinau masnachol ar gyfer defnydd annomestig ac wedi'u cynllunio i ddarparu trydan i fusnes, safleoedd diwydiannol, neu i'r Grid Cenedlaetho	Yr holl ddatblygiadau nad ydynt yn dod o fewn y diffiniad o dyrbin gwynt annibynnol a fyddai'n cael eu caniatáu o dan y GDPO	Mae 6.12 a 6.13 yn esbonio pa ddiffiniad mae'r Cyngor yn bwriadu ei ddefnyddio.	Dim Newid
AY062		6.13	Dosbarthwch fferm wynt fel unrhyw dyrbin masnachol unigol neu grŵp o dyrbinau masnachol ar gyfer defnydd annomestig ac wedi'u cynllunio i ddarparu trydan i fusnes, safleoedd diwydiannol, neu i'r Grid Cenedlaetho	Yr holl ddatblygiadau nad ydynt yn dod o fewn y diffiniad o dyrbin gwynt annibynnol a fyddai'n cael eu caniatáu o dan y GDPO	Mae 6.12 a 6.13 yn esbonio pa ddiffiniad mae'r Cyngor yn bwriadu ei ddefnyddio.	Dim Newid
AY067			Mae angen i bob cais am dyrbin gwynt gynnal LVIA p'un a yw'n fach, canolig neu fawr.	Mae'n annerbyniol bod strwythur o'r maint hwn yn medru cael ei godi yn ein cymunedau heb Asesiad Tirwedd ac Effaith Weledol	Mae Adran 7.5.1 ac Adran 11 o Atodiad 4 yn datgan yn glir bod asesiad o effaith ar y dirwedd yn ystyriaeth allweddol	Dim Newid

Cyfeirnod (sylwebydd)	CCA		Crynodeb o'r Sylw a Dderbyniwyd	Cyfiawnhad am y Sylw	Ymateb Swyddogion	Argymhelliad
	Pen.	Para				
AY071			Mae angen i bob cais am dyrbin gwynt gynnal LVIA p'un a yw'n fach, canolig neu fawr.	Mae'n annerbyniol bod strwythur o'r maint hwn yn medru cael ei godi yn ein cymunedau heb Asesiad Tirwedd ac Effaith Weledol	Mae Adran 7.5.1 ac Adran 11 o Atodiad 4 yn datgan yn glir bod asesiad o effaith ar y dirwedd yn ystyriaeth allweddol	Dim Newid
AY077		6.13	Dosbarthwch fferm wynt fel unrhyw dyrbin masnachol unigol neu grŵp o dyrbinau masnachol ar gyfer defnydd annomestig ac wedi'u cynllunio i ddarparu trydan i fusnes, safleoedd diwydiannol, neu i'r Grid Cenedlaetho	Yr holl ddatblygiadau nad ydynt yn dod o fewn y diffiniad o dyrbin gwynt annibynnol a fyddai'n cael eu caniatáu o dan y GDPO	Mae 6.12 a 6.13 yn esbonio pa ddiffiniad mae'r Cyngor yn bwriadu ei ddefnyddio.	Dim Newid
AY087		6.13	Dosbarthwch fferm wynt fel unrhyw dyrbin masnachol unigol neu grŵp o dyrbinau masnachol ar gyfer defnydd annomestig ac wedi'u cynllunio i ddarparu trydan i fusnes, safleoedd diwydiannol, neu i'r Grid Cenedlaetho	Yr holl ddatblygiadau nad ydynt yn dod o fewn y diffiniad o dyrbin gwynt annibynnol a fyddai'n cael eu caniatáu o dan y GDPO	Mae 6.12 a 6.13 yn esbonio pa ddiffiniad mae'r Cyngor yn bwriadu ei ddefnyddio.	Dim Newid
AY088		6.13	Dosbarthwch fferm wynt fel unrhyw dyrbin masnachol unigol neu grŵp o dyrbinau masnachol ar gyfer defnydd annomestig ac wedi'u cynllunio i ddarparu trydan i fusnes, safleoedd diwydiannol, neu i'r Grid Cenedlaetho	Yr holl ddatblygiadau nad ydynt yn dod o fewn y diffiniad o dyrbin gwynt annibynnol a fyddai'n cael eu caniatáu o dan y GDPO	Mae 6.12 a 6.13 yn esbonio pa ddiffiniad mae'r Cyngor yn bwriadu ei ddefnyddio.	Dim Newid
AY098		6.13	Dosbarthwch fferm wynt fel unrhyw dyrbin masnachol unigol neu grŵp o dyrbinau masnachol ar gyfer defnydd annomestig ac wedi'u cynllunio i ddarparu trydan i fusnes, safleoedd diwydiannol, neu i'r Grid Cenedlaetho	Yr holl ddatblygiadau nad ydynt yn dod o fewn y diffiniad o dyrbin gwynt annibynnol a fyddai'n cael eu caniatáu o dan y GDPO	Mae 6.12 a 6.13 yn esbonio pa ddiffiniad mae'r Cyngor yn bwriadu ei ddefnyddio.	Dim Newid
AY099		6.13	Dosbarthwch fferm wynt fel unrhyw dyrbin masnachol unigol neu grŵp o dyrbinau masnachol ar gyfer defnydd annomestig ac wedi'u cynllunio i ddarparu trydan i fusnes, safleoedd diwydiannol, neu i'r Grid Cenedlaetho	Yr holl ddatblygiadau nad ydynt yn dod o fewn y diffiniad o dyrbin gwynt annibynnol a fyddai'n cael eu caniatáu o dan y GDPO	Mae 6.12 a 6.13 yn esbonio pa ddiffiniad mae'r Cyngor yn bwriadu ei ddefnyddio.	Dim Newid
AY100		6.13	Dosbarthwch fferm wynt fel unrhyw dyrbin masnachol unigol neu grŵp o dyrbinau masnachol ar gyfer defnydd annomestig ac wedi'u cynllunio i ddarparu trydan i fusnes, safleoedd diwydiannol, neu i'r Grid Cenedlaetho	Yr holl ddatblygiadau nad ydynt yn dod o fewn y diffiniad o dyrbin gwynt annibynnol a fyddai'n cael eu caniatáu o dan y GDPO	Mae 6.12 a 6.13 yn esbonio pa ddiffiniad mae'r Cyngor yn bwriadu ei ddefnyddio.	Dim Newid
AY102		7.5.7	Rydym yn dymuno gweld y polisi hwn yn cael ei newid i gynnwys tyrbinau micro yn unig - fel y'u diffinnir ym mharagraff 6.8, ond yn dal i fod yn amodol ar angen pendant i gadw a gwella'r AHNE.	Dim tystiolaeth wedi ei chyflwyno i gefnogi sylwadau	Dim tystiolaeth penodol wedi ei gyflwyno i gefnogi'r sylwadau a dderbyniwyd.	Dim Newid
AY103		6.8	Nid yw'r dull a ddefnyddir i rannu'r gwahanol raddfeydd yn cael ei gyfiawnhau, ac mae'r gwahaniaeth rhwng y graddfeydd bach a chanolig a canolig a mawr yn anghytbwys	Dylai'r uned polisi cynllunio edrych ar y modelau o dyrbinau sydd ar gael, a cheisio creu categorïau cytbwys ar gyfer labelu datblygiadau. Byddem hefyd yn awgrymu bod y raddfa yn cael ei dylanwadu gan allbwn ac uchder blaen llafn / both y datblygiad.	Mae'r raddfa a fabwysiadwyd yn cymryd i ystyriaeth gyngor y llywodraeth a'r dull a fabwysiadwyd gan awdurdodau cynllunio lleol eraill gydag addasiadau, lle bo angen, ar gyfer y cyd-destun lleol	Dim Newid

Cyfeirnod (sylwebydd)	CCA		Crynodeb o'r Sylw a Dderbyniwyd	Cyfiawnhad am y Sylw	Ymateb Swyddogion	Argymhelliad
	Pen.	Para				
AY104		6.13	Dosbarthwch fferm wynt fel unrhyw dyrbin masnachol unigol neu grŵp o dyrbinau masnachol ar gyfer defnydd annomestig ac wedi'u cynllunio i ddarparu trydan i fusnes, safleoedd diwydiannol, neu i'r Grid Cenedlaetho	Yr holl ddatblygiadau nad ydynt yn dod o fewn y diffiniad o dyrbin gwynt annibynnol a fyddai'n cael eu caniatáu o dan y GDPO	Mae 6.12 a 6.13 yn esbonio pa ddiffiniad mae'r Cyngor yn bwriadu ei ddefnyddio.	Dim Newid
AY106	6		Awgrymir bod y gymhariaeth o echelin fertigol a llorweddol yn rhy hir ac o bosibl yn ddiangen a gellid eu dileu, ei gostwng o ran hyd, neu gellir croesgyfeirio ati'n unig ar dudalennau gwe y Cyngor.	eisoes yn CCA hir iawn,	Mae'r adran yma'n ychwanegu eglurder o ran y manteision ac anfanteision mewn perthynas â'r ddau fath yma o dechnoleg. Mae'n amlygu'r prif faterion sydd angen ystyriaeth a chan hynny yn cynnig arweiniad i ddatblygwyr o ran y mathau mwyaf priodol o dechnoleg mewn man penodol.	Dim Newid
AY106		6.9	gall fod yn gamarweiniol i aelodau o'r cyhoedd i ddatgan bod peilonau yn "fel arfer yn 30-35 metr"	Mae gan Ynys Môn rwydwaith o linellau pŵer 400kV ar draws yr ynys. Bydd y llinellau foltedd uwch mewn gwirionedd yn uwch na hyn.	Awgrymu y byddai darlun yn dangos meintiau gwahanol tyrbin yn erbyn nodweddion tirwedd presennol yn well i ddangos uchder cymharol	Dileu Tabl 1 a defnyddio darlun i ddangos uchder cymharol yn erbyn nodweddion tirwedd presennol
AY114		6.8	Teimlo fod amwysedd yn parhau ynghylch y diffiniad o dyrbinau bach a micro	Dim tystiolaeth wedi ei chyflwyno i gefnogi sylwadau	Dim tystiolaeth penodol wedi ei gyflwyno i gefnogi'r sylwadau a dderbyniwyd.	Dim Newid
	6		Newid i gynnwys adrannau penodol ynghylch meintiau amrywiol o dyrbinau gwynt.	Byddai hyn yn osgoi dryswch ynghylch y gofynion amrywiol fel y'u hamlinellir ar gyfer y tyrbinau o wahanol faint..	Bydd angen cadw'r CCA yn gyfredol i adlewyrchu newidiadau i'r cynllun datblygu ac ystyriaethau perthnasol eraill	Cynnwys brawddeg i'r perwyl hwn yn Cyflwyniad
AY114		6.11	Dylai'r ddogfennaeth geisio eglurhad ar gyfer defnydd domestig a masnachol. Mae tyrbin gwynt 10kW neu lai yn gallu cael ei ddsbarthu fel 'defnydd domestig yn unig' hyd yn oed os yw ar gyfer ei ddefnyddio ar, dyweder, ddaliad amaethyddol, gan y byddant yn ôl pob tebyg yn defnyddio'r holl gynnyrch	gall annedd ddomestig yn hawdd gymryd dogn o 5-10kW yn enwedig pan fydd yr annedd yn defnyddio technolegau gwyrdd fel pypiau gwres ffynhonnell aer a daear	Mae Adran 6.22 yn disgrifio'r hawliau newydd datblygu a ganiateir a gyflwynwyd ym mis Mehefin 2012	Dim Newid
AY115		6.13	Dosbarthwch fferm wynt fel unrhyw dyrbin masnachol unigol neu grŵp o dyrbinau masnachol ar gyfer defnydd annomestig ac wedi'u cynllunio i ddarparu trydan i fusnes, safleoedd diwydiannol, neu i'r Grid Cenedlaetho	Yr holl ddatblygiadau nad ydynt yn dod o fewn y diffiniad o dyrbin gwynt annibynnol a fyddai'n cael eu caniatáu o dan y GDPO	Mae 6.12 a 6.13 yn esbonio pa ddiffiniad mae'r Cyngor yn bwriadu ei ddefnyddio.	Dim Newid
AY123		6.13	Dosbarthwch fferm wynt fel unrhyw dyrbin masnachol unigol neu grŵp o dyrbinau masnachol ar gyfer defnydd annomestig ac wedi'u cynllunio i ddarparu trydan i fusnes, safleoedd diwydiannol, neu i'r Grid Cenedlaetho	Yr holl ddatblygiadau nad ydynt yn dod o fewn y diffiniad o dyrbin gwynt annibynnol a fyddai'n cael eu caniatáu o dan y GDPO	Mae 6.12 a 6.13 yn esbonio pa ddiffiniad mae'r Cyngor yn bwriadu ei ddefnyddio.	Dim Newid
AY124		6.13	Dosbarthwch fferm wynt fel unrhyw dyrbin masnachol unigol neu grŵp o dyrbinau masnachol ar gyfer defnydd annomestig ac wedi'u cynllunio i ddarparu trydan i fusnes, safleoedd diwydiannol, neu i'r Grid Cenedlaetho	Yr holl ddatblygiadau nad ydynt yn dod o fewn y diffiniad o dyrbin gwynt annibynnol a fyddai'n cael eu caniatáu o dan y GDPO	Mae 6.12 a 6.13 yn esbonio pa ddiffiniad mae'r Cyngor yn bwriadu ei ddefnyddio.	Dim Newid
AY125		6.11	Mae'r raddfa a ddefnyddiwyd yn 6.8 yn anghyson â'r Tabl yn 6.11. Dylai uchder mwyaf tyrbinau bach gael ei gynyddu i o leiaf 40m	Fel uchder peilonau	Mae paragraff 6.7 o'r CCA yn esbonio fod y categoriedd yn paragraff 6.8 yn unol efo canllawiau Llywodraeth Cymru.	Dim Newid

Cyfeirnod (sylwebydd)	CCA		Crynodeb o'r Sylw a Dderbyniwyd	Cyfiawnhad am y Sylw	Ymateb Swyddogion	Argymhelliad
	Pen.	Para				
AY128		6.13	Dosbarthwch fferm wynt fel unrhyw dyrbin masnachol unigol neu grŵp o dyrbinau masnachol ar gyfer defnydd annomestig ac wedi'u cynllunio i ddarparu trydan i fusnes, safleoedd diwydiannol, neu i'r Grid Cenedlaetho	Yr holl ddatblygiadau nad ydynt yn dod o fewn y diffiniad o dyrbin gwynt annibynnol a fyddai'n cael eu caniatáu o dan y GDPO	Mae 6.12 a 6.13 yn esbonio pa ddiffiniad mae'r Cyngor yn bwriadu ei ddefnyddio.	Dim Newid
AY145		6.13	Dosbarthwch fferm wynt fel unrhyw dyrbin masnachol unigol neu grŵp o dyrbinau masnachol ar gyfer defnydd annomestig ac wedi'u cynllunio i ddarparu trydan i fusnes, safleoedd diwydiannol, neu i'r Grid Cenedlaetho	Yr holl ddatblygiadau nad ydynt yn dod o fewn y diffiniad o dyrbin gwynt annibynnol a fyddai'n cael eu caniatáu o dan y GDPO	Mae 6.12 a 6.13 yn esbonio pa ddiffiniad mae'r Cyngor yn bwriadu ei ddefnyddio..	Dim Newid
AY152		3.12	dylai'r amcanion sydd wedi'u crynhoi ym mhara 3.12 tud 9-10 gael eu defnyddio gyda thyrbinau gwynt bach, ac eithrio efallai Micro, sy'n cyfateb i faint yr hen felinau gwynt ar gyfer defnydd domestig yn unig.	Dim tystiolaeth wedi ei chyflwyno i gefnogi sylwadau	Dim tystiolaeth penodol wedi ei gyflwyno i gefnogi'r sylwadau a dderbyniwyd.	Dim Newid
AY152		3.12	dylai'r amcanion sydd wedi'u crynhoi ym mhara 3.12 tud 9-10 gael eu defnyddio gyda thyrbinau gwynt bach, ac eithrio efallai Micro, sy'n cyfateb i faint yr hen felinau gwynt ar gyfer defnydd domestig yn unig.	Dim tystiolaeth wedi ei chyflwyno i gefnogi sylwadau	Dim tystiolaeth penodol wedi ei gyflwyno i gefnogi'r sylwadau a dderbyniwyd.	Dim Newid
AY154		6.13	Dosbarthwch fferm wynt fel unrhyw dyrbin masnachol unigol neu grŵp o dyrbinau masnachol ar gyfer defnydd annomestig ac wedi'u cynllunio i ddarparu trydan i fusnes, safleoedd diwydiannol, neu i'r Grid Cenedlaetho	Yr holl ddatblygiadau nad ydynt yn dod o fewn y diffiniad o dyrbin gwynt annibynnol a fyddai'n cael eu caniatáu o dan y GDPO	Mae 6.12 a 6.13 yn esbonio pa ddiffiniad mae'r Cyngor yn bwriadu ei ddefnyddio.	Dim Newid
AY155		6.13	Dosbarthwch fferm wynt fel unrhyw dyrbin masnachol unigol neu grŵp o dyrbinau masnachol ar gyfer defnydd annomestig ac wedi'u cynllunio i ddarparu trydan i fusnes, safleoedd diwydiannol, neu i'r Grid Cenedlaetho	Yr holl ddatblygiadau nad ydynt yn dod o fewn y diffiniad o dyrbin gwynt annibynnol a fyddai'n cael eu caniatáu o dan y GDPO	Mae 6.12 a 6.13 yn esbonio pa ddiffiniad mae'r Cyngor yn bwriadu ei ddefnyddio.	Dim Newid
AY156		6.13	Dosbarthwch fferm wynt fel unrhyw dyrbin masnachol unigol neu grŵp o dyrbinau masnachol ar gyfer defnydd annomestig ac wedi'u cynllunio i ddarparu trydan i fusnes, safleoedd diwydiannol, neu i'r Grid Cenedlaetho	Yr holl ddatblygiadau nad ydynt yn dod o fewn y diffiniad o dyrbin gwynt annibynnol a fyddai'n cael eu caniatáu o dan y GDPO	Mae 6.12 a 6.13 yn esbonio pa ddiffiniad mae'r Cyngor yn bwriadu ei ddefnyddio.	Dim Newid
AY157		6.13	Dosbarthwch fferm wynt fel unrhyw dyrbin masnachol unigol neu grŵp o dyrbinau masnachol ar gyfer defnydd annomestig ac wedi'u cynllunio i ddarparu trydan i fusnes, safleoedd diwydiannol, neu i'r Grid Cenedlaetho	Yr holl ddatblygiadau nad ydynt yn dod o fewn y diffiniad o dyrbin gwynt annibynnol a fyddai'n cael eu caniatáu o dan y GDPO	Mae 6.12 a 6.13 yn esbonio pa ddiffiniad mae'r Cyngor yn bwriadu ei ddefnyddio.	Dim Newid
AY160		6.13	Dosbarthwch fferm wynt fel unrhyw dyrbin masnachol unigol neu grŵp o dyrbinau masnachol ar gyfer defnydd annomestig ac wedi'u cynllunio i ddarparu trydan i fusnes, safleoedd diwydiannol, neu i'r Grid Cenedlaetho	Yr holl ddatblygiadau nad ydynt yn dod o fewn y diffiniad o dyrbin gwynt annibynnol a fyddai'n cael eu caniatáu o dan y GDPO	Mae 6.12 a 6.13 yn esbonio pa ddiffiniad mae'r Cyngor yn bwriadu ei ddefnyddio.	Dim Newid

Cyfeirnod (sylwebydd)	CCA		Crynodeb o'r Sylw a Dderbyniwyd	Cyfiawnhad am y Sylw	Ymateb Swyddogion	Argymhelliad
	Pen.	Para				
AY161		5.2	Mae'r CCA yn dangos agwedd amwys tuag at y posibilrwydd o ganiatáu tyrbinau gwynt tu mewn i AHNE..	Mewn un lle mae'n awgrymu na fyddai micro-gynhyrchu yn cael ei ganiatáu. Mewn manau eraill dywedir wrthym y byddai rhaid edrych yn ofalus ar geisiadau am dyrbinau bach h.y. eu hystyried	Nid yw 5.2.3 yn cael ei ystyried yn amwys. Mae'n datgan "Ni fydd tyrbinau gwynt canolog a mawr yn cael eu cefnogi. Bydd datblygiadau ar raddfa micro a bach ond yn cael eu cefnogi os ydynt yn dangos eu bod gwarchod a gwella harddwch naturiol yr AHNE". Mae'n gosod cyfrifoldeb ar ddatblygwyr i ddangos na fydd unrhyw effaith annerbyniol neu andwyol sylweddol ar y nodweddion.	Dim Newid
AY183		6.8	Mae'r CCA angen egluro graddfa a maint y tyrbinau sy'n unol â Pholisi Cynllunio Cymru. Dylai Datblygiad Micro-gynhyrchu a ganiateir gael ei ddynodi'n "Ddomestig" gydag uchder o 11.1m a graddfa o hyd at 2.5 kw. Mae tyrbinau bach gyda graddfa o 2.5 - 50kw angen uchder pen y llafn o 40m..	Byddai uchder o 40m yn darparu ar gyfer yr ystod o dyrbinau yn y raddfa hyd at 50 kw	Mae'r canllawiau yn adlewyrchu consensws cyffredinol ymysg gwneuthurwyr penderfyniadau polisi cynllunio bod penderfyniadau ar geisiadau yn ymwneud â phellter o eiddo angen cymryd i ystyriaeth gymysgedd o ganllawiau cyffredinol ac amgylchiadau lleoliad penodol.	Dim Newid
AY184		6.8	Datblygu technolegau ynni adnewyddadwy Micro Bach, effeithlonrwydd ynni a dilyn symudiad i fwrdd oddi wrth danwydd ffosil.	Bydd amgylchedd a chymunedau Ynys Môn yn elwa mwy o ddatblygiadau o'r fath yn hytrach na thyrbinau ar raddfa ddiwydiannol.	Dim tystiolaeth penodol wedi ei gyflwyno i gefnogi'r sylwadau a dderbyniwyd.	Dim Newid
AY186		6.14	Goddef dull ond mae angen egluro p'un a oes ardaloedd addas ar gyfer datblygiadau ffermydd gwynt mawr	Dim tystiolaeth wedi ei chyflwyno i gefnogi sylwadau	Heb asesiad cyflawn o'r Ynys nid yw'n bosib cadarnhau os oes yna gyfleon neu pheidio yn bodoli ar yr Ynys.	Dim newid

CCA: Ynni Gwynt ar y Tir - 15. Diddordeb Niwclear

Cyfeirnod (sylwebydd)	CCA		Crynodeb o'r Sylw a Dderbyniwyd	Cyfiawnhad am y Sylw	Ymateb Swyddogion	Argymhelliad
	Pen.	Para				
AY005	7	7.9.8	Mae gwahanu 10 gwaith yn annerbyniol. O leiaf ar bellter 30 gwaith mae'r effeithiau uniongyrchol yn anymwithiol.	Byddai lleoli tyrbîn gwynt 20m ar 200m o eiddo preswyl yn arwain at ostyngiad annerbyniol yn ansawdd bywyd a gynigir i drigolion yr eiddo yr effeithir arnynt. Y penwythnos hwn safais ar 10 gwaith y pellter gwahanu o dyrbîn sy'n bodoli eisoes yng ngogledd Ynys Môn ac nid yn unig roeddwn yn clywed y llafnau'n troi yn eithaf clir, ond roeddwn yn gweld yr effeithiau ar y patrymau golau amgylchynol	Dim tystiolaeth penodol wedi ei gyflwyno i gefnogi'r sylwadau a dderbyniwyd	Dim newid
AY095		5.11.1	Dylid ei gwneud yn glir fod diogelu holl dirwedd Ynys Môn yn bwysig	Er mwyn diogelu twristiaeth ac ansawdd bywyd y trigolion	Mae Adran 5 ac Atodiad 3 yn amlwg yn disgrifio ansawdd gweledol gwahanol tirwedd Ynys Môn	Dim newid
AY136		7.9	Fy mhrif bryder yw'r pellter arfaethedig y dylai tyrbînau gwynt ar y tir gael eu lleoli o eiddo preswyl.	Nid yw'r CCA drafft diwygiedig yn cyd-fynd â'r awgrym gan LICC a TAN8 o isafswm pellter oddi wrth eiddo preswyl o 500 metr	Mae Canllawiau TAN 8 (Atodiad D ar Ardaloedd Chwilio Strategol 3.4 yn datgan "mae 500m yn cael ei ystyried yn bellter gwahanu nodweddiadol rhwng tyrbîn gwynt ac eiddo preswyl er mwyn osgoi effeithiau sŵn annerbyniol. Fodd bynnag ... argymhellir rhywfaint o hyblygrwydd." Nid yw'n cyfeirio at amwynder gweledol. Yn fy marn i mae'r awdurdod yn mabwysiadu hyblygrwydd priodol yn yr achos hwn.	Dim newid
AY136			nid oes fawr o sylw [yn] cael ei dalu i farn trigolion lleol.	arolwg diweddar o farn y cyhoedd [yn dangos bod] 63% o blaid isafswm pellter o 1.5 km rhwng unrhyw dyrbîn ac eiddo preswyl	Mae Adran 1.5 yn cydnabod y rhesymau pam y cynhaliwyd ymgynghoriad pellach. Mae Adran 1.6 yn esbonio o ble y daethpwyd o hyd i wybodaeth bellach i'r fersiwn ddrafft ddiwygiedig.	Dim newid
AY137		7.9	Fy mhrif bryder yw'r pellter arfaethedig y dylai tyrbînau gwynt ar y tir gael eu lleoli o eiddo preswyl.	Nid yw'r CCA drafft diwygiedig yn cyd-fynd â'r awgrym gan LICC a TAN8 o isafswm pellter oddi wrth eiddo preswyl o 500 metr	Mae Canllawiau TAN 8 (Atodiad D ar Ardaloedd Chwilio Strategol 3.4 yn datgan "mae 500m yn cael ei ystyried yn bellter gwahanu nodweddiadol rhwng tyrbîn gwynt ac eiddo preswyl er mwyn osgoi effeithiau sŵn annerbyniol. Fodd bynnag ... argymhellir rhywfaint o hyblygrwydd." Nid yw'n cyfeirio at amwynder gweledol. Yn fy marn i mae'r awdurdod yn mabwysiadu hyblygrwydd priodol yn yr achos hwn.	Dim newid
AY137			nid oes fawr o sylw [yn] cael ei dalu i farn trigolion lleol	arolwg diweddar o farn y cyhoedd [yn dangos bod] 63% o blaid isafswm pellter o 1.5 km rhwng unrhyw dyrbîn ac eiddo preswyl	Mae Adran 1.5 yn cydnabod y rhesymau pam y cynhaliwyd ymgynghoriad pellach. Mae Adran 1.6 yn esbonio o ble y daethpwyd o hyd i wybodaeth bellach i'r fersiwn ddrafft ddiwygiedig.	Dim newid

CCA: Ynni Gwynt ar y Tir - 23. Cyffredinol

Cyfeirnod (sylwebydd)	CCA		Crynodeb o'r Sylw a Dderbyniwyd	Cyfiawnhad am y Sylw	Ymateb Swyddogion	Argymhelliad
	Pen.	Para				
AY025	Cyffredinol		Bydd unrhyw dyrbin gwynt mewn unrhyw le ar yr ynys yn dinistrio cymeriad y dirwedd o'r Parc Cenedlaethol.	Dim tystiolaeth i gefnogi'r sylw	Dim tystiolaeth penodol wedi ei gyflwyno i gefnogi'r sylwadau a dderbyniwyd	Dim newid
AY034	Cyffredinol		Ni ddylai Ynys Môn erioed fod wedi cael ei galw'n ynys ynni.	Mae'n unigryw o ran ei harddwch yslennydd a dylai hyn gael ei arbed ar bob cyfrif.	Dim tystiolaeth penodol wedi ei gyflwyno i gefnogi'r sylwadau a dderbyniwyd	Dim newid
AY035	Cyffredinol		Gwrthwynebu dinistrio ardaloedd tir gwerthfawr a fydd yn cael eu llenwi â choncrid i gefnogi'r peiriannau mawr	Bydd ei angen ar gyfer cynhyrchu bwyd yn y dyfodol.	Dim tystiolaeth penodol wedi ei gyflwyno i gefnogi'r sylwadau a dderbyniwyd	Dim newid
AY055	Cyffredinol		Ystyrir y gallai'r ddogfen fod yn fwy cryno ac ymarferol.	Mae'r CCA yn cael ei ystyried hefyd i fod yn ddogfen sy'n rhy hir heb fod angen, gyda rhai adrannau sy'n darparu disgrifiad cyffredinol, ond ychydig iawn o arweiniad	Ddim yn cytuno hefo'r farn bersonol yma.	Dim newid
AY055	Cyffredinol		Nid oes unman o fewn y CCA lle cyfeirir at y "rhagdybiaeth o blaid". Awgrymir y dylai'r dull cadarnhaol a argymhellir ym Mholisi C7 gael ei adlewyrchu yn y CCA	Rôl y CCA yw "ychwanegu" at y polisi cynllun datblygu mabwysiedig	Mae'r CCA yn adlewyrchu'r angen i gydbwysu annog ynni adnewyddadwy yn erbyn yr angen i osgoi neu liniaru unrhyw effaith annerbyniol neu sy'n sylweddol andwyol. O reidrwydd mae angen i'r CCA egluro sut mae'r effeithiau yn cael eu dynodi a'u hasesu.	Dim newid
AY143	Cyffredinol		Gweld y ddogfen yn rhagfarnu o blaid datblygu tyrbinau gwynt. Nid oes digon o bwysau yn cael ei roi i'r ffaith nad yw TAN 8 yn cynnwys Ynys Môn yn ardal fferm wynt ddyfnodedig.	Dim tystiolaeth i gefnogi'r sylw	Dim tystiolaeth penodol wedi ei gyflwyno i gefnogi'r sylwadau a dderbyniwyd	Dim newid
AY150	Cyffredinol		Dylai'r SPG ddatgan fod hyn yn ddigon [o ffermau gwynt] a chaniatau datblygiadau domestig yn unig na fyddai yn fwy na 15m o uchder.	Mae yna dair fferm fawr ym Mon yn barod.	Mae hwn yn fynegiant o farn bersonol.	Dim newid
AY178	Cyffredinol		Nid yw pobl Ynys Môn yn cael eu hysbysu gan eu Cyngor am yr hyn a fwriedir ar gyfer eu hamgylchedd.	Dim tystiolaeth i gefnogi'r sylw	Dim tystiolaeth penodol wedi ei gyflwyno i gefnogi'r sylwadau a dderbyniwyd	Dim newid
AY180	Cyffredinol		Dylai fod yn ofyniad gorfodol i gyhoeddi hysbysiad cyhoeddus mewn papurau newydd a thrwy'r post o geisiadau sydd ar y gweill am tyrbinau, wedi ei dalu amdano gan yr ymgeisydd	Dim tystiolaeth i gefnogi'r sylw	Dim tystiolaeth penodol wedi ei gyflwyno i gefnogi'r sylwadau a dderbyniwyd	Dim newid
AY043		1.4	Ychwanegu datganiad o'r hyn y mae dinasgyddion y Sir yn ei ystyried yn 'dderbyniol'.	Yn yr ymgynghoriad 1af, dim ond 1.6% o ymatebwyr lleol a oedd yn cefnogi datblygiadau tyrbinau gwynt pellach yn Ynys Môn; roedd 63% eisiau pellter gwahanu lleiaf rhwng cartrefi a thyrbinau o 1.5km; 66.5% eisiau cyfyngiad uchder 15 metr ar tyrbinau gwynt, nid oedd 73% credu y dylai unrhyw dyrbinau gwynt gael eu datblygu yn yr AHNE.	Mae Adran 1.5 yn cydnabod y rhesymau pam y cynhaliwyd ymgynghoriad pellach. Mae Adran 1.6 yn esbonio o ble y daethpwyd o hyd i wybodaeth bellach i'r fersiwn ddrafft ddiwygiedig.	Dim newid

Cyfeirnod (sylwebydd)	CCA		Crynodeb o'r Sylw a Dderbyniwyd	Cyfiawnhad am y Sylw	Ymateb Swyddogion	Argymhelliad
	Pen.	Para				
AY025		2.2	Mae'r paragraff yma yn hollol anghywir.	Maent yn creu ychydig o swyddi, ond eto mae wedi'i brofi eu bod yn dinistrio tua 3.7 o swyddi am bob un mae'n ei greu.	Dim tystiolaeth penodol wedi ei gyflwyno i gefnogi'r sylwadau a dderbyniwyd	Dim newid
AY030		2.2	Newid "wedi" i "gallai fod"	Ar y gorau mae'r dystiolaeth yn gymysglyd	Mae cyfeiriad polisi rhyngwladol a cenedlaethol yn cefnogi y datganiad presennol.	Dim newid
AY030		2.6	Cyfeirier hefyd at amddiffyn yr economi a thwristiaeth	Dim tystiolaeth i gefnogi'r sylw	Dim tystiolaeth penodol wedi ei gyflwyno i gefnogi'r sylwadau a dderbyniwyd	Dim newid
AY030		2.9	Defnydd o'r termau "ehangach" a "lleol"	Dim tystiolaeth i gefnogi'r sylw	Dim tystiolaeth penodol wedi ei gyflwyno i gefnogi'r sylwadau a dderbyniwyd	Dim newid
AY030		2.9	Ychwanegu nod ychwanegol o "roi canllawiau i bobl sy'n dymuno gwrthwynebu'r datblygiadau arfaethedig"	Dim tystiolaeth i gefnogi'r sylw	Dim tystiolaeth penodol wedi ei gyflwyno i gefnogi'r sylwadau a dderbyniwyd	Dim newid
AY049		2.2	Mae swm cynyddol o dystiolaeth sy'n awgrymu NAD yw tyrbinau gwynt ar y tir gyda "rôl bwysig i'w chwarae o ran cyfrannu at leihau neu addasu i effeithiau niweidiol newid yn yr hinsawdd"	Dim tystiolaeth i gefnogi'r sylw	Dim tystiolaeth penodol wedi ei gyflwyno i gefnogi'r sylwadau a dderbyniwyd	Dim newid
AY098	Adran 2: Cefndir		Dylid rhoi nifer, dimensiynau a chyfraddau pŵer y tyrbinau gwynt presennol (ac sydd i gael eu comisiynu'n fuan) ar Ynys Môn ac yn rhesymegol dylid eu gosod rhwng paragraffau 2.3 a 2.4. Felly, mae'n gwbl ddiangen anharddu'r dirwedd ymhellach ynghyd â heddwch a thawelwch y cefn gwlad, y mae trigolion a thwristiaid fel ei gilydd yn eu mwynhau, trwy ddatblygu ad hoc o dyrbinau ar raddfa diwydiannol ar draws ein hynys brydferth.	Byddai hyn yn galluogi gwneud cymhariaeth, ar sail y pen ar gyfer Ynys Môn, rhwng y sefyllfa bresennol a Datganiad Polisi Ynni Llywodraeth Cymru (2010) ynghylch capasiti cynhyrchu ynni gwynt ar y tir erbyn 2015/17. Yn seiliedig ar allbwn y 4 fferm wynt uchod yn unig Ynys Môn, bydd 4.35kWh/d/p yn cael ei gyrraedd yn fuan sy'n golygu y bydd targed cyfran y pen yr ynys ar gyfer 2015/17 wedi ei gyrraedd, 5 mlynedd o flaen amser gallwn yn rhesymol ddisgwyl erbyn 2017 y bydd Ynys Môn wedi rhagori ar ei tharged cyfran y pen 2015/17 o 100%!	Mae'r tabl ym mharagraff 2.5 o'r CCA yn cyflwyno peth o'r cyfiawnhad ar gyfer y CCA diwygiedig. Bydd unrhyw wybodaeth bellach mewn perthynas â nifer, dimensiwn a graddfa pŵer o'r rhai presennol a'r rhai gyda chaniatâd sydd yn bodoli yn dyddio'n fuan.	Dim newid
AY101		2.9	Dylai'r trydydd pwynt yn yr adran hon, felly, gael ei ailysgrifennu i gael gwared ar ragfarn "Er mwyn helpu i sicrhau bod manteision cynhyrchu ynni adnewyddadwy, gan gynnwys lliniaru newid yn yr hinsawdd ac, o bosibl, manteision cymdeithasol ac economaidd lleol, a chanlyniadau niweidiol posibl, megis effaith ar y dirwedd a swm, yn cael eu hystyried."	Mae'r eitem hon yn cynnwys tuedd gynhenid yn erbyn ceisiadau ynni gwynt sydd angen ei dileu. Goblygiad y datganiad yw y bydd "effeithiau ar y dirwedd, economaidd, cymdeithasol ac amwynder" yn anochel yn rhai negyddol	Mae'r CCA yn adlewyrchu'r angen i gydbwysu annog ynni adnewyddadwy yn erbyn yr angen i osgoi neu liniaru unrhyw effaith annerbyniol neu sy'n sylweddol andwyol. O reidrwydd mae angen i'r CCA egluro sut mae'r effeithiau yn cael eu dynodi a'u hasesu.	Dim newid
AY113		2.5	Rhowch resymau posibl ar gyfer cynnydd yn nifer y ceisiadau.	O bosibl oherwydd cymhellion ariannol mentrau megis y Tariffau Bwydo i Mewn (FITs) Efallai y bydd y 'cynnydd' yn gostwng os yw'r FITs yn cael eu dirwyn i ben. Cafodd y FITs eu newid yn fuan ar ôl mis Mehefin 2012	Cytuno y byddai o gymorth i esbonio cynnydd yn y galw am safleoedd yn y cyfnod diweddar	Cynnwys paragraff i esbonio'r rhesymau posibl ar gyfer cynnydd yn y galw am safleoedd tyrbinau gwynt

Cyfeirnod (sylwebydd)	CCA		Crynodeb o'r Sylw a Dderbyniwyd	Cyfiawnhad am y Sylw	Ymateb Swyddogion	Argymhelliad
	Pen.	Para				
AY049		3.7	Nid yw tyrbinau gwynt yn garbon isel os ydych yn cynnwys y gwaith adeiladu a'r nifer o dripiâu cludo deunyddiau, adeiladu ffyrdd newydd, y tunelli o goncrid i gyd yn cynhyrchu Co2 .	Dim tystiolaeth i gefnogi'r sylw	Dim tystiolaeth penodol wedi ei gyflwyno i gefnogi'r sylwadau a dderbyniwyd	Dim newid
AY142		3.7	Dim ond 2 o swyddi parhaol lleol mae'r ffermydd gwynt presennol (74 tyrbîn) yn eu cefnogi	Dim tystiolaeth i gefnogi'r sylw	Dim tystiolaeth penodol wedi ei gyflwyno i gefnogi'r sylwadau a dderbyniwyd	Dim newid
AY015	5	5.2.4	Dylid annog datblygwyr i gysylltu gydag awdurdod Parc Cenedlaethol Eryri os bydd Parth Dylanwad Gwledol yn ymestyn i'r Parc	Bosib fydd [APC] yn gofyn am "photomontages" neu ddiagram "wireframe" o olygfannau o fewn Eryri	Dylid ystyried APC yn yr un modd â threfniadau cyffredinol y Cyngor ar gyfer ymgynghoriad gyda Cyngor Gwynedd neu gymydog arall	Nodi'r sylwadau
AY101	5	5.12.4	Mae'r datganiad "Mae'r ardaloedd mewn coch ac oren yn ardaloedd posibl ar yr Ynys" yn anghywir neu o leiaf rhy syml.	yr ardaloedd mewn coch ac oren yw'r ardaloedd posibl ar yr Ynys wrth ddefnyddio pellter gwahanu lleiaf sy'n deillio o luosi uchder blaen y llafn gyda ffactor o 10. Mae'r CCA diwygiedig yn methu'n llwyr â dyfynnu'r canllawiau arfer gorau hanfodol yn y Pecyn Cymorth	Cytuno y gallai'r adran fod yn gliriach. Awgrymu fod trafodaeth o wahanol fathau, meintiau ac effeithiolrwydd Tyrbinau Gwynt yn rhan o adran ar wahân ar Gapasiti (hefyd i gynnwys sefyllfa bresennol).	Dim newid o ran cynnwys. Ailddrafftio adrannau i wahaniaethu rhwng Capasiti a Chyfyngiadau
AY182		5.9	Dylai'r CCA gynnwys pellter gwahanu o 1.5Km. (neu hyd yn oed 2Km, yn unol â gwledydd Ewropeaidd eraill)	Mae cryn gefnogaeth leol i hyn [y maen prawf hwn]	Dim tystiolaeth penodol wedi ei gyflwyno i gefnogi'r sylwadau a dderbyniwyd	Dim newid
AY152	5	5.11	Er fod y cysyniad o 'dderbynyddion' yn bwysig, mae'n gysyniad hynod o gyfyngedig ac yn fesur cyfyngedig o les, ansawdd bywyd a'r amgylchedd.	Dim tystiolaeth i gefnogi'r sylw	Dim tystiolaeth penodol wedi ei gyflwyno i gefnogi'r sylwadau a dderbyniwyd	Dim newid
AY030		6.6	Newid "yn aml" am "bron bob amser"	Dim tystiolaeth i gefnogi'r sylw	Dim tystiolaeth penodol wedi ei gyflwyno i gefnogi'r sylwadau a dderbyniwyd	Dim newid
AY030		6.8	Diffiniad o faint o dyrbinau	Dim tystiolaeth i gefnogi'r sylw	Dim tystiolaeth penodol wedi ei gyflwyno i gefnogi'r sylwadau a dderbyniwyd	Dim newid
AY055	6		Awgrymir bod y gymhariaeth o echelin fertigol a llorweddol yn rhy hir ac o bosibl yn ddiangen a gellid eu dileu, ei gostwng o ran hyd, neu gellir croesgyfeirio ati'n unig ar dudalennau gwe y Cyngor.	eisoes yn CCA hir iawn,	Cytuno y gallai'r adran fod yn gliriach. Awgrymu fod trafodaeth o wahanol fathau, meintiau ac effeithiolrwydd Tyrbinau Gwynt yn rhan o adran ar wahân ar Gapasiti (hefyd i gynnwys sefyllfa bresennol).	Dim newid o ran cynnwys. Ailddrafftio adrannau i wahaniaethu rhwng Capasiti a Chyfyngiadau
AY055		6.9	gall fod yn gamarweiniol i aelodau o'r cyhoedd i ddatgan bod peilonau yn "fel arfer yn 30-35 metr"	Mae gan Ynys Môn rwydwaith o linellau pŵer 400kV ar draws yr ynys. Bydd y llinellau foltedd uwch mewn gwirionedd yn uwch na hyn.	Awgrymu y byddai darlun yn dangos meintiau gwahanol tyrbîn yn erbyn nodweddion tirwedd presennol yn well i ddangos uchder cymharol	Dileu Tabl 1 a defnyddio darlun i ddangos uchder cymharol yn erbyn nodweddion tirwedd presennol
AY106	6		Awgrymir bod y gymhariaeth o echelin fertigol a llorweddol yn rhy hir ac o bosibl yn ddiangen a gellid eu dileu, ei gostwng o ran hyd, neu gellir croesgyfeirio ati'n unig ar dudalennau gwe y Cyngor.	eisoes yn CCA hir iawn,	Cytuno y gallai'r adran fod yn gliriach. Awgrymu fod trafodaeth o wahanol fathau, meintiau ac effeithiolrwydd Tyrbinau Gwynt yn rhan o adran ar wahân ar Gapasiti (hefyd i gynnwys sefyllfa bresennol).	Dim newid o ran cynnwys. Ailddrafftio adrannau i wahaniaethu rhwng Capasiti a Chyfyngiadau
AY106		6.9	gall fod yn gamarweiniol i aelodau o'r cyhoedd i ddatgan bod peilonau yn "fel arfer yn 30-35 metr"	Mae gan Ynys Môn rwydwaith o linellau pŵer 400kV ar draws yr ynys. Bydd y llinellau foltedd uwch mewn gwirionedd yn uwch na hyn.	Awgrymu y byddai darlun yn dangos meintiau gwahanol tyrbîn yn erbyn nodweddion tirwedd presennol yn well i ddangos uchder cymharol	Dileu Tabl 1 a defnyddio darlun i ddangos uchder cymharol yn erbyn nodweddion tirwedd presennol

Cyfeirnod (sylwebydd)	CCA		Crynodeb o'r Sylw a Dderbyniwyd	Cyfiawnhad am y Sylw	Ymateb Swyddogion	Argymhelliad
	Pen.	Para				
AY106		6.14-6.18, 6.19, 6.21	yn argymhell y dylid dileu'r paragraffau hyn. Mae gosod cyfyngiad o 5MW ar ffermydd gwynt ar Ynys Môn (Para. 16) yn rhy gyfyngol, nid yw'n unol â pholisi diweddaraf cynllunio cenedlaethol, ac mae'n mynd y tu hwnt i gylch gwaith y CCA hwn	Mae Polisi Cynllunio Cymru yn nodi y "dylai awdurdodau cynllunio lleol gynllunio yn gadarnhaol ar gyfer pob math o ddatblygiad ynni adnewyddadwy ac isel gan ddefnyddio tystiolaeth gyfoes a phriodol" (Para 12.9.1) Nid yw [y dadansoddiad] yn adlewyrchu canllawiau cyfredol cynllunio cenedlaethol, yn enwedig Polisi Cynllunio Cymru (2011).	Mae'r CCA yn adlewyrchu polisiau cenedlaethol a lleol a'r angen i gydbwysu annog ynni adnewyddadwy yn erbyn yr angen i osgoi neu liniaru yn erbyn unrhyw effaith annerbyniol neu sylweddol andwyol. O reidrwydd mae angen i'r CCA egluro pa raddfa o effeithiau sy'n cael eu hystyried yn annerbyniol.	Dim newid
AY111		6.19-6.21	Dylai'r adran hon gynnwys o leiaf ddisgrifiad o sut yr ymdrinnir ag ystyriaethau grid technegol	Nid yw'r adran hon yn trafod ystyriaethau grid technegol megis sefydlogrwydd grid neu ymateb amledd	Mae Atodiad 4 (Adran 6) yn gofyn i ymgeiswyr ddarparu manylion o'r "cysylltiad arfaethedig i'r rhwydwaith trawsyrru"	Dim newid
AY131		6.12	Nid yw'r CCA wedi dyfynnu Atodlen 2 o Reoliadau Cynllunio Gwlad a Thref (Asesu Effaith Amgylcheddol) 2011 yn llawn	Mae'r trothwyon perthnasol yn cynnwys: (i) Mae'r datblygiad yn cynnwys gosod mwy na 2 tyrbinau; neu (ii) Mae uchder both unrhyw dyrbin neu uchder unrhyw strwythur arall yn fwy na 15 metr	Mae'r drafodaeth yn 6.12 yn ymwneud â diffiniad o ffermydd gwynt yn unig ac nid â'r diffiniad ehangach o drothwyon Atodlen 2. Dim ond yn Lloegr y mae'r Rheoliadau 2011 y cyfeirir atynt yn berthnasol.	Dim newid
AY132		6.12	Nid yw'r CCA wedi dyfynnu Atodlen 2 o Reoliadau Cynllunio Gwlad a Thref (Asesu Effaith Amgylcheddol) 2011 yn llawn	Mae'r trothwyon perthnasol yn cynnwys: (i) Mae'r datblygiad yn cynnwys gosod mwy na 2 tyrbinau; neu (ii) Mae uchder both unrhyw dyrbin neu uchder unrhyw strwythur arall yn fwy na 15 metr	Mae'r drafodaeth yn 6.12 yn ymwneud â diffiniad o ffermydd gwynt yn unig ac nid â'r diffiniad ehangach o drothwyon Atodlen 2. Dim ond yn Lloegr y mae'r Rheoliadau 2011 y cyfeirir atynt yn berthnasol.	Dim newid
AY137			nid oes fawr o sylw [yn] cael ei dalu i farn trigolion lleol.	arolwg diweddar o farn y cyhoedd [yn dangos bod] 63% o blaid isafswm pellter o 1.5 km rhwng unrhyw dyrbin ac eiddo preswyl	Mae Adran 1.5 yn cydnabod y rhesymau pam y cynhaliwyd ymgynghoriad pellach. Mae Adran 1.6 yn esbonio o ble y daethpwyd o hyd i wybodaeth bellach i'r fersiwn ddrafft ddiwygiedig.	Dim newid
AY137		6.7	Yr wyf yn credu y dylai fod cyfyngiad ar uchder unrhyw dyrbinau gwynt newydd	Byddai effaith weledol gronns tyrbinau o'r fath ar y dirwedd yn sylweddol, ac yn dinistrio'r dirwedd wledig, yr ydym i gyd ar hyn o bryd yn ei mwynhau.	Dim tystiolaeth penodol wedi ei gyflwyno i gefnogi'r sylwadau a dderbyniwyd	Dim newid
AY141		6.12	dylai fferm wynt gael ei diffinio fel ceisiadau am ffermydd gwynt tyrbinau unigol lluosog a/ neu dyrbinau gwynt sydd eisoes yn bodoli yn agos at ei gilydd.	Dim tystiolaeth i gefnogi'r sylw	Dim tystiolaeth penodol wedi ei gyflwyno i gefnogi'r sylwadau a dderbyniwyd	Dim newid
AY141			dylai fferm wynt gael ei diffinio fel ceisiadau am ffermydd gwynt tyrbinau unigol lluosog a/ neu dyrbinau gwynt sydd eisoes yn bodoli yn agos at ei gilydd.	Mae'r Alban yn cydnabod effeithiau niweidiol y tyrbinau gwynt mawr ar amwynder preswyl ac, ym Mholisi Cynllunio SPP 6, mae pellter gwahanu o 2km ar gyfer prosiectau dros 20MW	Mae'r canllawiau yn adlewyrchu consensws cyffredinol ymysg gwneuthurwyr penderfyniadau polisi cynllunio bod angen i benderfyniadau ar geisiadau sy'n ymwneud â phellter o eiddo gymryd i ystyriaeth gymysgedd o ganllawiau cyffredinol ac amgylchiadau lleoliad penodol.	Dim newid
AY183		6.9	Mae Tabl 1 yn rhoi uchder peilon o 30-35m. Mae'r peilonau ar y llinell 400volt yn 46-50 m mewn uchder.	Dim tystiolaeth i gefnogi'r sylw	Dim tystiolaeth penodol wedi ei gyflwyno i gefnogi'r sylwadau a dderbyniwyd	Dim newid
AY184		6.8	Datblygu technolegau ynni adnewyddadwy Micro Bach, effeithlonrwydd ynni a dilyn symudiad i fwrdd oddi wrth danwydd ffosil.	Bydd amgylchedd a chymunedau Ynys Môn yn elwa mwy o ddatblygiadau o'r fath yn hytrach na thyrbinau ar raddfa ddiwydiannol.	Dim tystiolaeth penodol wedi ei gyflwyno i gefnogi'r sylwadau a dderbyniwyd	Dim newid

Cyfeirnod (sylwebydd)	CCA		Crynodeb o'r Sylw a Dderbyniwyd	Cyfiawnhad am y Sylw	Ymateb Swyddogion	Argymhelliad
	Pen.	Para				
AY055		7.2.2	Nid yw'n glir p'un a yw hyn yn cyfeirio at geblau ar y safle rhwng y tyrbinau a'r is-orsaf ar y safle neu o'r is-orsaf ar y safle i'r rhwydwaith trawsyrnu trydan. Os mai'r olaf, yna ni ddylai'r CCA gymryd yn ganiataol mai o dan y ddaear ddylai fod y dewis diofyn.	Dim tystiolaeth i gefnogi'r sylw	Dim tystiolaeth penodol wedi ei gyflwyno i gefnogi'r sylwadau a dderbyniwyd	Dim newid
AY057		7.11.4	Dylai dileu cyfeiriadau at blannu coed a bleindiau	Mae telerau sydd wedi'u cynnwys fel 'plannu coed' ac yn enwedig 'gosod bleindiau ffenestri' yn ymddangos yn amhriodol a phe caent eu defnyddio byddent yn torri ar ffordd bersonol o fyw unigolyn.	Mae'r system cynllunio defnydd tir yn ceisio, ymhlith pethau eraill, i gydbwysu budd y cyhoedd ac amwynder preifat. Mae'r rhain yn cael eu hawgrymu fel mesurau lliniaru ar gyfer eu defnyddio fel y dewis olaf.	Dim newid
AY106		7.2.2	Nid yw'n glir p'un a yw hyn yn cyfeirio at geblau ar y safle rhwng y tyrbinau a'r is-orsaf ar y safle neu o'r is-orsaf ar y safle i'r rhwydwaith trawsyrnu trydan. Os mai'r olaf, yna ni ddylai'r CCA gymryd yn ganiataol mai o dan y ddaear ddylai fod y dewis diofyn.	Dim tystiolaeth i gefnogi'r sylw	Dim tystiolaeth penodol wedi ei gyflwyno i gefnogi'r sylwadau a dderbyniwyd	Dim newid
AY113		7	Materion Allweddol) angen mwy o amlygrwydd yn y fersiwn derfynol o'r CCA	Dim tystiolaeth i gefnogi'r sylw	Dim tystiolaeth penodol wedi ei gyflwyno i gefnogi'r sylwadau a dderbyniwyd	Dim newid
AY131		7.5	Ni ellir lliniaru'n effeithiol yn erbyn maint a graddfa'r tyrbinau gwynt. Mae hyn yn cadarnhau unwaith eto bod angen parth clustogi sylweddol rhwng y tyrbinau ac eiddo preswyl.	Nid oes unrhyw blannu neu sgrinio y gellir eu rhoi yn eu lle i guddio strwythurau o'r fath	Dim tystiolaeth penodol wedi ei gyflwyno i gefnogi'r sylwadau a dderbyniwyd	Dim newid
AY131		7.6.11	Dylid pwysleisio wrth ddatblygwyr y bydd unrhyw luniau gweledol camarweiniol yn arwain at i unrhyw ganiatâd cynllunio gael ei dynnu'n ôl.	Mae'r dystiolaeth ffotograffig a ddarparwyd i gefnogi ceisiadau tyrbinau gwynt wedi denu nifer sylweddol o gwynion.	Dim tystiolaeth penodol wedi ei gyflwyno i gefnogi'r sylwadau a dderbyniwyd	Dim newid
AY132		7.6.11	Dylid pwysleisio wrth ddatblygwyr y bydd unrhyw luniau gweledol camarweiniol yn arwain at i unrhyw ganiatâd cynllunio gael ei dynnu'n ôl.	Mae'r dystiolaeth ffotograffig a ddarparwyd i gefnogi ceisiadau tyrbinau gwynt wedi denu nifer sylweddol o gwynion.	Dim tystiolaeth penodol wedi ei gyflwyno i gefnogi'r sylwadau a dderbyniwyd	Dim newid
AY142		7.2	Nid oes unrhyw sôn am ddirodd i ffyrdd, gwrychoedd, coed ayb, dylai'r costau hyn gael eu talu gan y datblygwr, neu a oes rhaid i drethdalwyr y cyngor wynebu'r gost hon.	Dim tystiolaeth i gefnogi'r sylw	Dim tystiolaeth penodol wedi ei gyflwyno i gefnogi'r sylwadau a dderbyniwyd	Dim newid
AY142		7.3.10	Dylai math penodol o dyrbin a data model a ddarperir fod yn berthnasol i bob cais tyrbinau waeth beth fo'u maint.	Dim tystiolaeth i gefnogi'r sylw	Dim tystiolaeth penodol wedi ei gyflwyno i gefnogi'r sylwadau a dderbyniwyd	Dim newid
AY150		7 7.2.2.1	Mae angen i bawb sydd yn gwneud cais roddi manylion llawn ar sut y byddid yn rheoli traffig	Dim tystiolaeth i gefnogi'r sylw	Dim tystiolaeth penodol wedi ei gyflwyno i gefnogi'r sylwadau a dderbyniwyd	Dim newid
AY113		Adran 9	mynnu ar Gynllun Rheoli / Cyflenwi (h.y. datganiad dull) gan ddatblygwyr a fydd yn amlinellu eu gweithdrefnau i ddadgomiynu unrhyw dyrbinau ac adfer tir	offeryn defnyddiol ar gyfer gweithgareddau gorfodi	Mae Adran 14 Atodiad 4 yn nodi'r angen am Gynllun Rheoli Traffig Adeiladu gyda phob cais	Dim newid

Cyfeirnod (sylwebydd)	CCA		Crynodeb o'r Sylw a Dderbyniwyd	Cyfiawnhad am y Sylw	Ymateb Swyddogion	Argymhelliad
	Pen.	Para				
AY043	Atodiad 4		Dylai pob cais cynllunio gyflwyno 'Datganiad Dull Adeiladu' i'w gymeradwyo gan y Cyngor	Dylai gynnwys manylion adeiladu, gan gynnwys yr holl waith sydd ei angen i gysylltu â'r Grid Cenedlaethol, amseroedd gweithio, draenio, lliniaru, a gwaith adfer. Dylai fod darpariaeth ar gyfer sicrhau blaendal yn ddiogel ar gyfer cronfeydd adfer ac ailosod i wneud gwaith ar y safle pan ddaw oes y tyrbîn gwynt a gymeradwywyd wedi dod i ben.	Mae Adran 14 Atodiad 4 yn nodi'r angen am Gynllun Rheoli Traffig Adeiladu gyda phob cais	Dim newid
AY043	Atodiad 4		Dylai cyflymder y gwynt, cyfeiriad y gwynt, data cynhyrchu ynni yn gyffredinol a data ar gyfer pŵer a gyflwynir i'r Grid Cenedlaethol gael eu cofnodi yn barhaus a'u darparu i'r awdurdod cynllunio lleol pan ofynnir amdano.	Dim tystiolaeth i gefnogi'r sylw	Dim tystiolaeth penodol wedi ei gyflwyno i gefnogi'r sylwadau a dderbyniwyd	Dim newid
AY043	Atodiad 4	11	Dylai'r CCA [ar ffotogyfosodiadau] gael eu cadw'n gyfredol â'r gwaith ymchwil diweddaraf ac arferion gorau.	I alluogi'r cyhoedd a'r rhai sy'n gwneud penderfyniad i ddehongli yn gywir a darlunio'r datblygiad arfaethedig a'i effaith ar yr amgylchedd a'r dirwedd.	Oherwydd y broses sydd yn gysylltiedig hefo mabwysiadu CCA ni fydd yn bosib diweddarau'r cynnwys yn rheolaidd. Fe fydd rhaid i'r sawl sydd yn gwneud penderfyniad a'r cais roi ystyriaeth faterol i newidiadau mewn ymchwil ac arfer da. Fe fydd y Cyngor yn ystyried cynnwys adendwm / nodyn arweiniad arfer da fel ychwanegiad i'r CCA er mwyn sicrhau cysondeb hefo arferion sydd yn datblygu.	Dim newid
AY106		App1	[Dylid] dileu'r map Sir sy'n dangos Ardaloedd Cadwraeth, Adeiladau Rhestredig, Henebion Rhestredig ac WHSs	Nid yw'n ddefnyddiol iawn, o ystyried ei raddfa. Fel datblygwr, ni fyddai WCE yn gallu gwneud unrhyw ddefnydd o hwn	Mae'r Atodiad yn esbonio fod mapiau mwy manwl i'w cael ar wefan CCGC	Dim newid



**CYNGOR SIR
YNYS MÔN
ISLE OF ANGLESEY
COUNTY COUNCIL**

CANLLAWIAU CYNLLUNIO ATODOL(CCA)

YNNI GWYNT AR Y TIR

(ARGYMHELLIR I'W FABWYSIADU, IONAWR 2013)

Cyngor Sir Ynys Môn

**Uned Polisi Cynllunio ar y Cyd
Gwasanaeth yr Amgylchedd
Adran Rheoleiddio
Neuadd y Dref
Bangor
Gwynedd
LL57 1DT**

www.ynysmon.gov.uk

CYNNWYS

	<u>Rhan</u>	<u>Tudalen</u>
1]	Cyflwyniad	3
2]	Cefndir	6
3]	Cyd-destun Polisi	8
4]	Nodweddion Ynys Môn	15
5]	Ardaloedd o Gyfyngiadau	17
6]	Mathau a Meintiau o Dyrbinau Gwynt	25
7]	Materion Allweddol	30
8]	Lleoliad a Dyluniad	49
9]	Dadgomisiynu ac adfer tir	51
10]	Ailbweru	52
11]	Gofynion gyda Chais	53
12]	Manteision Cymunedol a Chyfraniadau Datblygwyr	54
13]	Manylion Cyswllt	56
14]	Darllen Pellach	57
15]	Rhestr Termiau	60

Atodiadau

Atodiad 1 – Dynodiadau a Parthau Ymgynghori ar Ynys Môn	65
Atodiad 2 – Methodoleg Asesu Sŵn	69
Atodiad 3 – LANDMAP 2011	73
Atodiad 4 – Rhestr Wirio	76

1.0 Cyflwyniad

- 1.1 Dylai cynllun datblygu gynnwys polisiau a chynigion digonol i ddarparu'r sail ar gyfer penderfynu ceisiadau cynllunio. Mae Canllawiau Cynllunio Atodol (CCA) yn ffordd o nodi canllawiau thematig manylach neu safle-benodol ynglŷn â'r ffordd y bydd polisiau'r cynllun yn cael eu defnyddio mewn amgylchiadau neu ardaloedd penodol.

Dylai ceisiadau am caniatâd cynllunio gael eu pennu yn unol â'r cynllun datblygu a gymeradwywyd neu a fabwysiadwyd ar gyfer yr ardaloedd oni bai fod ystyriaethau perthnasol yn nodi fel arall. Gallai ystyriaethau perthnasol gynnwys amgylchiadau presennol, polisiau mewn cynllun datblygu sy'n dod i'r amlwg, a pholisiau cynllunio Llywodraeth Cymru.

- 1.2 Mae'r cynllun datblygu cyfredol ar gyfer Ynys Môn yn cynnwys Cynllun Fframwaith Gwynedd Amnewidiol a fabwysiadwyd (1993) a Chynllun Lleol Ynys Môn (1996). Bydd y CCA hyn felly ychwanegu at bolisi C7 Cynllun Fframwaith (1993) a pholisi 45 'Ynni Adnewyddadwy' Cynllun Lleol (1996) sy'n darllen:

POLISI C7. Bydd rhagdybiaeth o blaid prosiectau ynni adnewyddadwy, ar yr amod bod yr effaith ar yr ardal yn dderbyniol i'r awdurdod cynllunio lleol. Lle bo'n berthnasol, dylai'r ceisiadau gael eu cefnogi gan asesiad amgylcheddol.

45. Caniateir prosiectau ynni adnewyddadwy lle gellir dangos yn glir na fydd unrhyw effaith annerbyniol ar: -

- i. Gymeriad y dirwedd.
- ii. Safleoedd o bwysigrwydd rhyngwladol, cenedlaethol, neu leol ar gyfer cadwraeth natur.
- iii. Rhywogaethau sydd o bwysigrwydd cadwraeth natur.
- iv. Mae Safon yr amwynder a fwynheir gan y trigolion a phoblogaeth dwristiaid.
- v. Gwasanaethau cyhoeddus a chyfathrebu hanfodol

- 1.3 Oherwydd y cyfnod datblygedig a gyrhaeddwyd yn y gwaith o baratoi Cynllun Datblygu Unedol Ynys Môn (CDU), defnyddir CDU Ynys Môn wedi'i stopio (2005) fel ystyriaeth gynllunio berthnasol o bwys wrth ymdrin â cheisiadau cyfredol. Mae Polisi 8b yn Rhan Un yn cyfeirio at Ddatblygiadau Ynni a pholisi EP18 yn cyfeirio at Ynni Adnewyddadwy, ac felly bydd angen eu defnyddio **hystyried** wrth ymdrin â cheisiadau cynllunio ar gyfer tyrbinau gwynt ar y tir. Mae'r polisiau hyn wedi'u nodi isod:

PO8b. Bydd ceisiadau ar gyfer datblygu adnoddau ynni adnewyddadwy ac anadnewyddadwy yn cael eu caniatáu lle gellir dangos na fydd effaith andwyol annerbyniol ar yr amgylchedd. Rhoddir blaenoriaeth i ddatblygu ffynonellau o ynni glân ac adnewyddadwy, ond gall ceisiadau ar gyfer prosiectau ynni anadnewyddadwy gael eu caniatáu os ydynt yn annog y defnydd mwyaf o effeithlonrwydd ynni yn eu dyluniad.

EP18. Caniateir prosiectau ynni adnewyddadwy lle gellir dangos yn glir na fydd unrhyw effaith andwyol sylweddol ar: -

- i. Cymeriad y dirwedd, gan gynnwys safleoedd o ddiddordeb archeolegol a'u lleoliadau a'r amgylchedd hanesyddol a / neu;
- ii. Safleoedd o bwysigrwydd rhyngwladol, cenedlaethol, neu leol ar gyfer cadwraeth natur a / neu;
- iii. Rhywogaethau sydd o bwysigrwydd cadwraeth natur a / neu;
- iv. Safon yr amwynder a fwynheir gan drigolion a'r boblogaeth dwristiaid a / neu;
- v. Gwasanaethau cyhoeddus a chyfathrebu hanfodol a / neu;
- vi. Yr amgylchedd dŵr presennol

- 1.4 Ymgynghorodd y Cyngor ynghylch y CCA drafft Ynni Gwynt ar y Tir rhwng 16 Rhagfyr 2011 a 10 Chwefror 2012, ac arweiniodd hyn at i oddeutu 900 o sylwadau gael eu gwneud.
- 1.5 Oherwydd y materion a godwyd a'r argymhellion a dderbyniwyd gan Aelodau'r Cyngor, mae'r CCA drafft wedi bod yn destun newidiadau sylweddol. Yng ngoleuni'r newidiadau hyn, mae'r Cyngor wedi cytuno i gynnal ymarfer ail ymgynghoriad cyhoeddus ar y ddogfen.
- 1.6 Er mwyn egluro'r newidiadau o fewn y CCA diwygiedig, ac i gyfiawnhau pam nad oedd yr holl faterion a godwyd mewn sylwadau ar y fersiwn drafft wedi cael eu cynnwys yn y fersiwn ddiwygiedig, dylid darllen y CCA hwn ar y cyd gydag adroddiad Pwyllgor Craffu'r Amgylchedd a Gwasanaethau Technegol dyddiedig 26 Gorffennaf, 2012.
- 1.7 Er mwyn cydymffurfio â dyddiadur adrodd Pwyllgor y Cyngor, bydd angen dechrau ar y cyfnod ymgynghori ar y CCA diwygiedig yn ystod y tymor gwyliau. Mae'r Cyngor felly wedi penderfynu ymestyn y cyfnod ymgynghori o 6 wythnos i 8 wythnos.
- 1.8 Tra bod y polisiau Cynllun Datblygu mabwysiedig a restrir uchod yn berthnasol ar gyfer pob math o dechnolegau ynni adnewyddadwy, mae ffocws y CCA hwn ar ynni gwynt ar y tir. Mae hyn oherwydd y nifer o geisiadau y mae'r Awdurdod Cynllunio Lleol wedi gorfod delio â nhw dros yr ychydig flynyddoedd diwethaf. Bydd y mathau eraill o geisiadau ynni adnewyddadwy yn dal i gael eu hystyried yn erbyn y polisiau hyn a'r polisiau cynllunio lleol a chenedlaethol perthnasol eraill.

Nod y CCA felly yw:

- **Cynorthwyo ac arwain ymgeiswyr ac asiantau ynghylch y wybodaeth sydd ei hangen ar y camau cyn gwneud cais, sgrinio, cwmpasu a chynllunio'r cais.**
- **Cynorthwyo swyddogion achos a'r pwyllgor cynllunio i wneud penderfyniadau gwybodus ar geisiadau tyrbîn gwynt. Bydd hyn yn fodd o hybu dull cyson wrth ymdrin â cheisiadau cynllunio.**

- **Er mwyn helpu sicrhau bod y manteision ehangach sy'n deillio o gynhyrchu ynni adnewyddadwy yn cael eu cydbwysu â materion lleol megis y dirwedd, bioamrywiaeth, economaidd, cymdeithasol ac effeithiau amwynder ar gymunedau lleol.**
- **Cynorthwyo'r cyhoedd ehangach a budd-deiliaid eraill sydd hefo diddordeb yn natblygiad eu hardal ddeall goblygiadau'r cynigion.**

1.9 O ganlyniad i natur y mater testun hwn, defnyddir nifer o dermau technegol. I gynorthwyo'r darlennydd mae Rhestr Dermau yn cael ei chynnwys yn adran 15 y CCA.

2.0 Cefndir

- 2.1 Derbynnir yn eang fod llosgi tanwyddau ffosil, sy'n cynhyrchu gollyngiadau nwyon tŷ gwydr, yn un o'r prif bethau sy'n cyfrannu at y newid yn ein hinsawdd.
- 2.2 Felly mae gan ynni gwynt rôl bwysig i'w chwarae mewn cyfrannu at leihau neu addasu i effeithiau andwyol y newid yn ein hinsawdd. Gall hefyd gynnig manteision cymdeithasol ac economaidd drwy greu swyddi yn y diwydiannau gweithgynhyrchu, adeiladu a chynnal a chadw.

Mae effeithiau newid yn yr hinsawdd wedi cael effaith bwysig ar bolisiâu cenedlaethol a rhyngwladol o safbwynt cyflenwi ynni. Mae Llywodraeth y DU wedi ymrwmo ei hun i sicrhau gostyngiadau sylweddol mewn allyriadau nwyon tŷ gwydr a chynnydd yn y gyfran o'n hynni a ddaw o ffynonellau adnewyddadwy. Mae'r ymrwymiad hwn, ynghyd â chefnogaeth Llywodraeth y DU a Llywodraeth Cymru i dechnolegau adnewyddadwy, wedi arwain at nifer cynyddol o geisiadau am ddatblygiadau tyrbinau gwynt ar draws y wlad.

- 2.3 Mabwysiadodd Ynys Môn Ganllawiau Cynllunio Atodol ar Ddatblygu Ynni Gwynt yn 1994. Cafodd hyn ei baratoi fel ymateb i'r dechnoleg tyrbinau gwynt a oedd yn dod i'r amlwg, a'r bwriad oedd rhoi arweiniad ynghylch safleoedd posibl ar yr Ynys ar gyfer ffermydd gwynt yn hytrach na thyrbinau unigol neu grwpiau bach o dyrbinau gwynt.
- 2.4 Dros y ddwy flynedd ddiwethaf mae natur y ceisiadau tyrbinau gwynt wedi newid gyda'r Awdurdod yn gorfod delio â cheisiadau yn bennaf ar gyfer tyrbinau unigol a hyd at dri mewn rhai achosion ar draws yr Ynys, yn hytrach nag ar gyfer ffermydd gwynt penodol fel yr oedd yr achos yn ôl yn 1994.
- 2.5 Yn y cyfnod Mehefin 2010 i Fehefin 2012 bu'r awdurdod yn delio â:

Math o gais	Nifer y Ceisiadau a Dderbyniwyd
Ceisiadau Sgrinio	75
Ceisiadau Cwmpasu	2
Ceisiadau Llawn	48 (7 caniatâd amodol, 9 tynnu'n ôl, 2 dychwelyd i'r ymgeisydd, 4 gwrthod a 26 heb benderfynu eto)

- 2.6 Yn ychwanegol at y meini prawf a nodir o fewn y cynllun datblygu a pholisiâu CDU wedi'i stopio a amlygwyd yn adran 1.0 uchod, rhaid rhoi sylw i bolisiâu manwl eraill o fewn y cynlluniau hyn. Mae'r rhain yn cynnwys polisiâu manwl ynglŷn â diogelwch y dirwedd, cadwraeth natur, datblygiad ar yr arfordir, archeoleg, gwarchod tir amaethyddol o ansawdd uchel, y dreftadaeth adeiledig yn ogystal â pholisi cyffredinol sy'n cyfeirio at effeithio ar fwynderau preswyl. Mae polisiâu a chanllawiau cynllunio cenedlaethol ynghylch y pynciau hyn hefyd yn ystyriaethau cynllunio perthnasol arwyddocaol.
- 2.7 Mae nifer y dynodiadau amgylcheddol yn yr ardal yn adlewyrchu ei harddwch naturiol, sy'n brif atyniad yr ardal fel cyrchfan i dwristiaid. Mae'r diwydiant twristiaeth

yn sbardun pwysig yn economi lleol ardal sydd â'r Gwerth Ychwanegol Crynswth isaf (GVA) yn y DU, sef dim ond 55.1% o gyfartaledd y DU, gyda lefelau cymharol uchel o anweithgarwch economaidd.

2.8 Wrth ymdrin â cheisiadau tyrbín gwynt mae angen cael cydbwysedd rhwng cyfraniad y dechnoleg hon tuag at dargedau cenedlaethol ar gyfer ynni adnewyddadwy ac unrhyw effaith andwyol y gallai'r cais ei gael ar y ffactorau a restrir ym mharagraff 2.4 2.6 uchod.

2.9 Nod y CCA felly yw:

- ~~• Cynorthwyo ac arwain ymgeiswyr ac asiantau ynghylch y wybodaeth sydd ei hangen ar y camau cyn gwneud cais, sgrinio, cwmpasu a chynllunio'r cais.~~
- ~~• Cynorthwyo swyddogion achos a'r pwyllgor cynllunio i wneud penderfyniadau gwybodus ar geisiadau tyrbín gwynt. Bydd hyn yn fodd o hybu dull cyson wrth ymdrin â cheisiadau cynllunio.~~
- ~~• Er mwyn helpu sicrhau bod y manteision ehangach sy'n deillio o gynhyrchu ynni adnewyddadwy yn cael eu cydbwysu â materion lleol megis y dirwedd, bioamrywiaeth, economaidd, cymdeithasol ac effeithiau amwynder ar gymunedau lleol.~~

3.0 Cyd-destun Polisi

- 3.1 Mae Polisi Cynllunio Cymru (PCC) yn nodi polisiâu cynllunio defnydd tir Llywodraeth Cymru. Mae'n cael ei ategu gan gyfres o Nodiadau Cyngor Technegol.
- 3.2 Mae Adran 12.8 o Bolisi Cynllunio Cymru a TAN 8 yn darparu polisi penodol ac arweiniad mewn perthynas â chynhyrchu ynni Adnewyddadwy a Carbon Isel.
- 3.3 Mae'r broses caniatâd i brosiectau ynni adnewyddadwy yng Nghymru yn dibynnu ar faint a lleoliad y datblygiad adnewyddadwy arfaethedig. Bydd cynlluniau ynni gwynt ar y tir hyd at 50MW yn cael eu trin gan yr Awdurdod Lleol a Gweinidogion Cymru. Bydd cynlluniau uwchlaw 50MW yn cael eu trin gan yr Ysgrifennydd Gwladol dros Ynni a Newid yn yr Hinsawdd / Comisiwn Cynllunio Seilwaith / yr Ysgrifennydd Gwladol priodol.

Datganiad Polisi Cenedlaethol: Ynni Troswaol (EN-1) - yn amlinellu polisi'r Llywodraeth ar gyfer darparu seilwaith ynni mawr.

Datganiad Polisi Cenedlaethol: Seilwaith Ynni Adnewyddadwy (EN-3) - Y Datganiad Polisi Cenedlaethol (NPS) hwn, ynghyd â'r Datganiad Polisi Cenedlaethol Troswaol ar gyfer Ynni (EN-1), sy'n rhoi'r brif sail ar gyfer penderfyniadau gan y Comisiwn Cynllunio Seilwaith (IPC) ar geisiadau a derbynnir am seilwaith ynni adnewyddadwy. Mae'r Canllawiau yn amlinellu'r ystyriaethau allweddol sy'n ymwneud â safle fferm wynt ar y tir.

Gan nad yw Ynys Môn yn cynnwys Ardal Chwilio Strategol ar gyfer Ynni Gwynt ar y Tir, mae'n annhebygol o gael cais a fyddai'n cael ei drin gan yr IPC. Fodd bynnag, mae EN1 yn amlinellu'r ystyriaethau allweddol a all fod yn berthnasol i gynigion ar gyfer clystyrau o dyrbinau e.e. effeithiau tirwedd a gweledol.

Polisi Cynllunio Cymru (Argraffiad 4 – Chwef 2011)

- 3.4 Mae paragraff 12.8.1 Polisi Cynllunio Cymru yn nodi bod y DU yn destun i ofynion Cyfarwydddeb Ynni Adnewyddadwy yr UE ac mae'r rhain yn cynnwys targed y DU o 15% o ynni o ffynonellau adnewyddadwy erbyn 2020. Mae Llywodraeth Cymru wedi ymrwymo i chwarae ei rhan drwy ddarparu rhaglen ynni sy'n cyfrannu at leihau allyriadau carbon fel rhan o'u dull o ymdrin â newid yn yr hinsawdd.
- 3.5 Mae Datganiad Polisi Ynni Llywodraeth Cymru (2010) yn nodi'r potensial ynni adnewyddadwy cynaliadwy ar gyfer amrywiaeth o dechnolegau gwahanol. Mewn perthynas â gwynt ar y tir, y nod yw:

Cael 4.5 kWh / d / p o gapasiti cynhyrchu gwynt ar y tir wedi'i osod erbyn 2015/17.

(kWh / d / p - Cilowat awr y dydd fesul person yn seiliedig ar boblogaeth o 3 miliwn).

I wneud hyn bydd Llywodraeth Cymru yn gwneud y defnydd gorau o ardaloedd chwilio strategol presennol a nodir yn TAN 8 a thrwy hyrwyddo defnydd pellach o

safleoedd tir llwyd neu leol ar gyfer prosiectau ar raddfa lai sy'n briodol i'w lleoliadau.

- 3.6 Mae Atodiad 1 yn Natganiad Polisi Ynni Llywodraeth Cymru (2010) yn rhoi'r capasiti cynhyrchu trydan ar bob \geq hafal neu fwy na 10 MW arfaethedig (ynghyd â ffigwr ar gyfer gwynt ar y tir o dan 10 MW). Yn 2010 roedd y capasiti gwynt ar y tir presennol yn sefyll ar 0.73 kWh/d/p.
- 3.7 Yn Ynni Cymru: Pontio Carbon Isel (2012) mae Llywodraeth Cymru yn nodi ei Rhaglen ar gyfer Llywodraeth sy'n ceisio "*creu economi gynaliadwy, carbon isel i Gymru*". Mae'n canolbwyntio ar gyfleoedd gwaith yn y sector hwn ac mae cyfeiriad penodol at 'Ynys Ynni Ynys Môn'. Mae'n nodi'r heriau a'r cyfleoedd sy'n gysylltiedig â dadgomisiynu niwclear ac adeiladu o'r newydd, datblygu gwynt ar y môr, datblygu biomas, gweithgaredd effeithlonrwydd ynni a gwelliannau seilwaith sy'n gysylltiedig â'r datblygiad ynni.
- 3.8 Isod ceir dyfyniadau o Bolisi Cynllunio Cymru sy'n cefnogi prosiectau ynni adnewyddadwy, gan gynnwys datblygu gwynt ar y tir:

Rhan o PCC	Crynodeb o'r Mater a Nodwyd
Paragraff 12.8.9	Yn nodi y dylai Awdurdodau Cynllunio Lleol (ACLI) hwyluso datblygu pob math o ynni adnewyddadwy a charbon isel i symud tuag at economi carbon isel. Y ffactorau perthnasol ar gyfer tyrbinau gwynt ar y tir y dylid eu hystyried yw: <ul style="list-style-type: none"> • y cyfraniad y gall yr ardal ei wneud; • sicrhau bod penderfyniadau rheoli datblygu yn gyson â rhwymedigaethau newid yn yr hinsawdd gan gynnwys cyfraniadau at dargedau ynni adnewyddadwy a dyheadau; a • cydnabod y cyfleoedd amgylcheddol, economaidd a chymdeithasol maent yn ei wneud i gynllunio ar gyfer cynaliadwyedd.
Paragraff 12.8.12	Mae ynni gwynt graddfa strategol yn parhau i gynnig y potensial mwyaf ac mae'n rhan allweddol o fodloni gweledigaeth Llywodraeth Cymru ar gyfer cynhyrchu trydan adnewyddadwy yn y dyfodol.
Paragraff 12.8.19	Cymorth penodol ar gyfer prosiectau ynni adnewyddadwy a yrrir gan y gymuned.
Paragraff 12.9.7	Dynodi potensial safleoedd tir llwyd trefol / diwydiannol.
Paragraff 12.9.9	Mae datblygiadau ar raddfa o rhwng 50kW a 5MW yn cael eu nodi fel Is Awdurdod Lleol. Mae prosiectau o fewn y trothwy hwn yn berthnasol i bob rhan o Gymru a dylai cynlluniau datblygu annog datblygiad o'r fath a nodi'n glir y meini prawf lleol yn erbyn y rhai y byddid ynn gwerthuso

Rhan o PCC	Crynodeb o'r Mater a Nodwyd
	ceisiadau o'r fath.

3.9 Mae rhannau eraill o Bolisi Cynllunio Cymru yn tynnu sylw at faterion y mae angen eu hystyried wrth ymdrin â cheisiadau o'r fath:

Rhan o PCC	Crynodeb o'r Mater a Nodwyd
Paragraff 12.8.13	Yn datgan mai'r lleoliadau mwyaf priodol a ddynodir ar gyfer datblygu ffermydd gwynt ar raddfa fawr yw Ardaloedd Chwilio Strategol (SSA). Disgwylir i ddatblygiadau yn y lleoliadau hyn gyfrannu'n sylweddol at ddyheadau ynni gwynt ar y tir LIC.
Paragraff 12.8.12	Yn amlygu bod: <ul style="list-style-type: none"> • ardaloedd dynodedig, rhywogaethau a chynefinoedd ac amgylchedd hanesyddol yn cael eu diogelu; • mesurau lliniaru yn ofynnol ar gyfer effeithiau andwyol posibl ar gymunedau lleol, tra'n sicrhau bod yr effaith bosibl ar hyfywedd economaidd yn cael ystyriaeth lawn; a • dylid optimeiddio ynni adnewyddadwy a charbon isel mewn datblygiadau newydd.
Paragraff 12.8.12	Mae Llywodraeth Cymru yn derbyn bod y cyflwyno strwythurau newydd, sy'n aml yn fawr iawn ar gyfer gwynt ar y tir angen eu hystyried yn ofalus er mwyn osgoi, a lle bo'n bosibl lleihau, eu heffaith.
Paragraff 12.8.14	Fel arfer ni fydd datblygiad ffermydd gwynt mawr neu gynlluniau ynni adnewyddadwy a charbon isel eraill ar raddfa fawr yn briodol mewn ardaloedd a safleoedd sydd yn ddynodedig yn rhyngwladol neu genedlaethol.

TAN 8 - Cynllunio ar gyfer Ynni Adnewyddadwy (2005)

3.10 Mae'r TAN yn gosod allan y prif agweddau cynllunio defnydd tir technolegau ynni adnewyddadwy yng Nghymru. Mae'r adran hon yn canolbwyntio ar y materion perthnasol ar gyfer ynni gwynt ar y tir.

3.11 Isod ceir dyfyniadau o TAN 8 sy'n cefnogi prosiectau ynni adnewyddadwy, gan gynnwys datblygu gwynt ar y tir:

Rhan o TAN 8	Crynodeb o'r Mater a Nodwyd
Paragraff 2.2	Nodi mai gan ynni gwynt ar y tir y mae'r potensial mwyaf ar gyfer cynnydd mewn cynhyrchu trydan o ynni adnewyddadwy yn y tymor byr i ganolig.
Paragraff 2.11	Y potensial safleoedd tir llwyd trefol / diwydiannol

Rhan o TAN 8	Crynodeb o'r Mater a Nodwyd
	hyd yn hyn heb ei ddefnyddio i raddau helaeth, dylid annog safleoedd o hyd at 25MW ar safleoedd o'r fath.
Paragraff 2.12	Rhoi anogaeth i gynlluniau ffermydd gwynt cymunedol llai (yn gyffredinol yn llai na 5MW).
Paragraff 2.14	Bydd cyfleoedd i ailbweru ac / neu ymestyn ffermydd gwynt sy'n bodoli eisoes ac sydd o bosibl tu allan i Ardal Chwilio Strategol, a dylai'r rhain gael eu hannog ar yr amod bod yr effeithiau amgylcheddol a thirwedd yn dderbyniol.

3.12 Mae rhannau eraill o'r TAN 8 yn amlygu materion sydd angen eu hystyried wrth ymdrin â cheisiadau o'r fath:

Rhan o TAN 8	Crynodeb o'r Mater a Nodwyd
Paragraff 2.4	Mae'r TAN yn nodi 7 ardal chwilio strategol (SSA) sy'n gallu darparu ar gyfer cynlluniau ynni gwynt ar y tir ar raddfa fawr. Nid yw'r un o'r ardaloedd hyn wedi eu lleoli o fewn Ynys Môn.
Paragraff 2.7	Byddai rhannau helaeth o Gymru yn cael eu heithrio rhag cael eu hystyried fel Ardaloedd Chwilio Strategol yn enwedig ceisiadau gwynt mawr penodol mewn Ardal o Harddwch Naturiol Eithriadol gan y byddai hyn yn groes i bolisi cynllunio hir-sefydledig, ac felly ddim yn cael ei ystyried yn yr ardaloedd hyn. Yn yr un modd mae'r lefelau uchaf o ran dynodiadau cadwraeth natur a threftadaeth hefyd wedi cael eu heithrio
Paragraff 2.13	Dylai'r rhan fwyaf o ardaloedd y tu allan i Ardaloedd Chwilio Strategol fod yn rhydd o gynlluniau ynni gwynt mawr. Efallai y bydd awdurdodau cynllunio lleol yn dymuno ystyried effaith gronnus cynlluniau bach mewn ardaloedd y tu allan i'r Ardaloedd Chwilio Strategol a sefydlu meini prawf sy'n addas ar gyfer pellteroedd gwahanu oddi wrth ei gilydd. Mae angen cael cydbwysedd rhwng dymunoldeb ynni adnewyddadwy a diogelu'r dirwedd. Er na ddylai arwain at gydbwysedd cyfyngiad difrifol ar ddatblygu capasiti ynni gwynt, mae achos dros osgoi sefyllfa lle mae tyrbinau gwynt yn cael eu lledaenu ar draws y cyfan o sir. Gall datblygiadau y tu allan i Ardal Chwilio Strategol dros 5MW a safleoedd tir llwyd trefol / diwydiannol gael eu gwrthod.
Paragraff 2.15	Annog datblygwyr i gymryd rhan weithredol wrth ymgysylltu â'r gymuned leol ar geisiadau ynni adnewyddadwy.

3.13 Mae paragraff 12.10.1 Polisi Cynllunio Cymru yn crynhoi'r materion y dylid eu cymryd i ystyriaeth wrth benderfynu ar gais am ddatblygiad ynni adnewyddadwy a charbon isel a seilwaith cysylltiedig. Mae'r materion hyn wedi eu crynhoi isod:

- y cyfraniad y bydd cais yn ei wneud i gyfarfod â thargedau a nodwyd yn genedlaethol, yn y DU ac yn Ewropeaidd;
- manteision amgylcheddol, cymdeithasol ac economaidd ehangach, a chyfleoedd o ddatblygiad ynni adnewyddadwy a charbon isel;
- yr effaith ar y dreftadaeth naturiol, yr Arfordir a'r Amgylchedd Hanesyddol;
- yr angen i leihau'r effeithiau ar gymunedau lleol, i ddiogelu ansawdd bywyd ar gyfer cenedlaethau'r presennol a'r dyfodol;
- ffyrdd o osgoi, lliniaru neu wneud iawn am yr effeithiau andwyol a nodwyd
- effeithiau newid yn yr hinsawdd ar leoliad, dyluniad, adeiladu a gweithredu datblygiad ynni adnewyddadwy a charbon isel. Wrth wneud hynny ystyried p'un a yw mesurau i addasu i effeithiau newid yn yr hinsawdd yn arwain at effeithiau ychwanegol;
- materion cysylltiad grid lle y cynigir datblygiadau ynni adnewyddadwy (trydan); a
- capasiti, ac effeithiau ar, y rhwydwaith trafniadaeth sy'n ymwneud ag adeiladu a gweithrediad y cais.

Rhaglen Ynys Ynni

- 3.14 Mae Rhaglen Ynys Ynni Môn yn ymdrech ar y cyd rhwng nifer o randdeiliaid yn y sector cyhoeddus a'r sector preifat (gan gynnwys Llywodraeth y DU a Llywodraeth Cymru) yn gweithio mewn partneriaeth i roi Ynys Môn ar y blaen o ran ymchwil a datblygu ynni, cynhyrchu a gwasanaethu, a allai ddod â manteision economaidd enfawr yn ei sgil. Mae'r rhaglen wedi cael ei chreu ac mae'n cael ei harwain gan Gyngor Sir Ynys Môn.
- 3.15 Mabwysiadodd Bwrdd Comisiynwyr Ynys Môn Adroddiad ar y Canlyniadau Posibl a Mesurau Perfformiad o'r rhaglen Ynys Ynni ym mis Hydref 2011.
- 3.16 Yng nghyswllt gwynt ar y tir rhoddir cefnogaeth i ficro gynhyrchu sy'n cynnwys ceisiadau gwynt micro a bach. Gwelir bod y cod ar gyfer cartrefi cynaliadwy yn sbardun pwysig o ran adeiladau newydd, a allai ysgogi marchnad ar gyfer mesurau safle o £2.3 biliwn y flwyddyn erbyn 2016. O ran tyrbinau gwynt, amcangyfrifir bod maint y farchnad (DU) fel a ganlyn:
- Gwynt bach (5-20kW) £204 miliwn y flwyddyn erbyn 2016;
 - Gwynt micro £78 miliwn y flwyddyn erbyn 2016.
- (Ffynhonnell: Ynys Ynni: Cyfleoedd posibl ac effeithiau economaidd) (URS, 2010)

Cynllun Rheoli Ardal o Harddwch Naturiol Eithriadol (AHNE) (2009-2014)

- 3.17 Mae'r Cynllun Rheoli, sy'n gynllun statudol mabwysiedig, yn cynnwys adroddiad ar gyflwr cyfredol yr AHNE ac mae'n rhoi manylion am newidiadau allweddol ers llunio'r cynllun cyntaf yn 2004. Mae hefyd yn amlinellu'r Weledigaeth (hyd at 2049) ynghyd â'r Strategaeth a Gweithredu ar gyfer rheolaeth gynaliadwy yr AHNE i'r dyfodol dros y 5 mlynedd nesaf.

- 3.18 Prif bwrpas AHNE yw gwarchod a gwella harddwch naturiol yr ardal ddynodedig **Prif amcan dynodi AHNE yw cadw a gwella eu harddwch naturiol. Dylai polisiau cynlluniau datblygu a phenderfyniadau rheoli datblygu sy'n effeithio ar AHNE ffafrio cadwraeth harddwch naturiol, er y bydd hefyd yn briodol rhoi sylw i les economaidd a chymdeithasol yr ardaloedd. Mae gan awdurdodau lleol, cyrff cyhoeddus eraill ac awdurdodau perthnasol eraill ddyletswydd statudol i ystyried pwrpasau AHNE.**
- 3.19 Rhoddir cefnogaeth tuag at gynhyrchu ynni adnewyddadwy ar raddfa briodol o fewn yr AHNE yn adran NH 2, fel y dangosir isod:
- “NH 2 Ynni Adnewyddadwy*
- NH 2.1 Annog a chefnogi mesurau cadwraeth ynni er mwyn helpu i gwrdd â thargedau cenedlaethol a rhanbarthol o ran y defnydd o ynni.*
- NH 2.2 Annog a chefnogi datblygu gallu i gynhyrchu ynni adnewyddadwy ar raddfa briodol i helpu i gyrraedd targedau cenedlaethol a rhanbarthol o ran cynhyrchu ynni adnewyddadwy.”*
- 3.20 Fodd bynnag, mae'r polisiau hyn yn cael eu cydbwysu yn erbyn polisiau datblygu sy'n ceisio atal datblygiadau amhriodol yn adran CCGA 3, fel y dangosir isod:
- “CCGA 3 Datblygiad*
- CCGA 3.1 Gwneud asesiad trylwyr o bob cynnig datblygu yn yr AHNE i leihau datblygu amhriodol a fydd yn niweidio rhinweddau arbennig a chymeriad yr AHNE neu gymeriad cyflawn safleoedd Ewropeaidd.”*
- Cynllun Rheoli Cyrchfan (DMP) (2012-2016)
- 3.21 Mae'r Cynllun Rheoli Cyrchfan yn gynllun i bawb sydd â diddordeb yn nyfodol twristiaeth yn Ynys Môn. **Pwrpas y cynllun yw cyd-drefnu sut y rheolir holl agweddau cyrchfan sy'n cyfrannu at brofiad yr ymwelydd.** Mae'n gosod y paramedrau ar gyfer datblygu twristiaeth yn Ynys Môn am y 4 blynedd nesaf. Y targed yw anelu at dwf realistig o 1-2% y flwyddyn yn nhermau gwerth neu 5% o dwf cyffredinol dros y pedair blynedd nesaf.
- 3.22 **Mae'r Cynllun yn ofynnol oherwydd y rôl bwysig sydd gan dwristiaeth, ynghyd â'r sector ynni, yn yr economi yn awr ac i'r dyfodol. Mae'r Cynllun yn disgrifio'r weledigaeth, amcanion strategol a'r Cynllun Gweithredu sydd eu hangen i wneud y mwyaf o gyfraniad twristiaeth. Cydnabyddir yr angen i sicrhau bod yr arfordir yn arbennig yn cael ei ddiogelu trwy ddefnydd da a chyson o gynllunio a dylunio o ansawdd uchel.** Mae'r cynllun yn cydnabod rôl bwysig twristiaeth yn yr economi leol. Yn ôl y model STEAM mae'n dod â £233m i'r economi leol ac yn cefnogi dros 4,000 o swyddi ar yr Ynys.
- 3.23 Y prif atyniad yw'r arfordir hardd ac amrywiol a thraethau rhagorol wedi'u cysylltu gan y Llwybr Arfordirol. Mae Strategaeth Gorfforaethol Cyngor Sir Ynys Môn drafft hefyd yn nodi twristiaeth fel blaenoriaeth allweddol.

- 3.24 Un bygythiad sydd wedi'i nodi yn y cynllun yw datblygiadau amhriodol yn y dirwedd neu sy'n rhy agos at gyfleusterau twristiaeth (e.e. tyrbinau gwynt/ peilonau).

Strategaeth Iechyd, Gofal Cymdeithasol a Lles Ynys Môn (2011-2014)

- ~~3.25 Mae Deddf Gwasanaeth Iechyd Gwladol Cymru (2006) yn gosod dyletswydd ar bob Awdurdod a Bwrdd Iechyd Lleol yng Nghymru i baratoi Strategaeth Iechyd, Gofal Cymdeithasol a Lles. Mae'r strategaeth hon wedi cael ei datblygu ar y cyd â Bwrdd Iechyd Prifysgol Betsi Cadwaladr.~~
- 3.26 Mae'r strategaeth yn canolbwyntio ar flaenoriaethau cynllunio a chomisiynu i'r dyfodol ar gyfer darparu gwasanaethau i wella iechyd a lles y boblogaeth. Yn ogystal, rhoddwyd pwyslais ar nodi ac ymdrin â phenderfynyddion ehangach o iechyd a lleihau anghydraddoldebau iechyd.

4.0 Nodweddion Ynys Môn

- 4.1 Mae topograffeg yr ynys yn isel yn gyffredinol, gyda phatrwm tonnog yn cael ei fritho gyda brigiadau creigiog caletach megis Ynys Cybi, Mynydd Parys, Mynydd Bodafon a Mynydd Llwydiarth. Mae ffurf y tir yn disgyn o'r dwyrain i'r gorllewin, gyda nifer o ardaloedd isel ar hyd yr arfordir gorllewinol, gan gynnwys Aberffraw, Cors Malltraeth a Cwningar Niwbwrch. Mae'r patrwm tirffurf hwn yn cael ei adlewyrchu yn yr aliniad y cyrsiau dŵr sef gogledd-ddwyrain - de-orllewin.
- 4.2 Mae'r cymeriad cyffredinol hwn yn cuddio daeareg waelodol gymhleth ac effeithiau prosesau geomorffolegol megis rhewlifant. Mae'r ynys yn cynnwys rhai o'r creigiau hynaf yng Nghymru a Phrydain yn gyffredinol, ac mae'r rhain yn cael eu dangos yn glir yn nhopograffeg yr ynys. **Yn 2009, daeth Ynys Môn yr ail ardal yng Nghymru (a'r drydedd ar ddeg ar hugain yn Ewrop) i ddod yn Geoparc Ewropeaidd. Mae Geoparc Ynys Môn a elwir yn GeoMôn yn cynnwys enghreifftiau eithriadol o ddaeareg cyn-Gambriaidd ac mae'n un o'r llefydd gorau i astudio prosesau a nodweddion platiau tectonig.** Mae gorchudd coed helaeth yn brin, er bod coetiroedd hynafol lled-naturiol ar hyd yr Afon Menai, a gellir gweld planhigfeydd helaeth o amgylch Mynydd Llwydiarth a Chwningar Niwbwrch. Mae gan yr hanes diwylliannol gyfoethog gyda thystiolaeth o weithredoedd dyn sy'n ymestyn dros oddeutu 8000 o flynyddoedd. Mae dros 200 o Henebion Hynafol Rhestredig, yn amrywio o siambrau claddu o'r Oes Efydd i nodweddion canoloesol diweddarach. Mae nodweddion tirwedd mwy diweddar yn cynnwys tirluniau cynlluniedig stadau mawr, megis Plas Newydd, llwybrau trafniadaeth mawr, nodweddion diwydiannol gan gynnwys ynni niwclear a ffermydd gwynt. Mae'r amrywiad cyfoethog ac ansawdd yn y dirwedd arfordirol yn cael ei adlewyrchu gyda dynodiad fel Ardal o Harddwch Naturiol Eithriadol.
- 4.3 Dynodwyd parth arfordirol Ynys Môn fel Ardal o Harddwch Naturiol Eithriadol yn 1966 ac fe'i cadarnhawyd yn 1967. Cafodd ei ddynodi er mwyn gwarchod apêl esthetig ac amrywiaeth tirwedd a chynefinoedd arfordirol yr ynys rhag eu datblygu'n amhriodol. Rhai o brif nodweddion yr AHNE Ynys Môn yw:
- clogwyni isel bob yn ail â childraethau a thraethau cerrig
 - clogwyni calchfaen serth yn gymysg â thraethau tywodlyd gwych
 - darnau o dwyni tywod gyda thraethau
 - **cynefinoedd amrywiol, o rostiroedd morol i fflatiau llaid**
 - **tirweddau hanesyddol pwysig**
- 4.4 Mae'r AHNE yn cynnwys y rhan fwyaf o arfordir 201 cilomedr (125 milltir) Ynys Môn ond hefyd mae'n cynnwys Mynydd Twr a Mynydd Bodafon. Ardaloedd sylweddol o dir arall sy'n cael eu diogelu gan yr AHNE yw'r cefndir i'r arfordir. Mae AHNE Ynys Môn yn cwmpasu oddeutu 221 cilomedr sgwâr (21,500 hectar), ac mae'r AHNE fwyaf yng Nghymru, yn cynnwys oddeutu traean o'r ynys. Mae'r AHNE yn gartref i tua 7000 o bobl ac mae cyflogaeth leol wedi'i seilio'n bennaf ar amaethyddiaeth a thwristiaeth.
- 4.5 Mae'r AHNE hefyd yn cynnwys tair adran o arfordir agored heb ei ddatblygu sydd wedi ei ddynodi'n Arfordir Treftadaeth. Mae'r dynodiadau anstatudol hyn yn ategu'r AHNE ac yn ymestyn dros tua 50 cilomedr (31 milltir) o arfordir.

- 4.6 Mae Llwybr Arfordirol Ynys Môn yn ffurfio rhan o Lwybr Arfordir Cymru Gyfan. Mewn gwirionedd cafodd y Llwybr Cenedlaethol ei ddatblygu allan o awydd i adeiladu ar lwyddiant economaidd Llwybr Cenedlaethol Arfordir Penfro a Llwybr Arfordirol Ynys Môn, y ddau ohonynt yn gyfranwyr pwysig i economi ymwelwyr Cymru. Mae hyn hefyd yn dangos pwysigrwydd yr arfordir i'r dirwedd.
- 4.7 Mae tua 2 filiwn o bobl yn ymweld â'r ynys bob blwyddyn, gan ddenu pobl o Ogledd Cymru, Gogledd Orllewin Lloegr a hefyd ymwelwyr o dramor. Mae'r mathau mwyaf poblogaidd o hamdden yn cynnwys hwylio, pysgota, beicio, cerdded, syrffio gwynt a sgiö jet.
- 4.8 Oherwydd natur tir isel yr Ynys, mae gan Ynys Môn batrwm anheddu sy'n cynnwys llawer o ganolfannau bach a chlystyrau ynysig gwasgaredig ledled yr Ynys. Dywed Ffocws Ystadegol ar Gymru Wledig (2008) y gall y ffaith bod dwy ardal gyda nifer tebyg o bobl i bob cilomedr sgwâr e.e. Ynys Môn a Sir Ddinbych, guddio gwahaniaethau sylweddol rhwng ardaloedd. Yn Ynys Môn, mae'r rhan fwyaf o bobl yn byw mewn aneddiadau bach sydd wedi'u gwasgaru'n eithaf cyfartal ar draws yr Ynys.

5.0 Ardaloedd o Gyfyngiadau

5.1 Mae'r adran hon yn tynnu sylw at y derbynyddion sensitif (ardaloedd neu rywogaethau a warchodir gan gynnwys bodau dynol) ar yr Ynys sydd angen eu hystyried gydag unrhyw gais. Nid yw ffin ardal ddynodedig yn awgrymu y dylai fod ffin glir rhwng gwerthoedd cadwraeth o fewn, a diystyru'r fath werthoedd tu allan. Felly, mae angen ystyried ei leoliad hefyd neu yn achos y buddiannau bioamrywiaeth yr effaith bosibl o ddatblygiadau y tu allan i'r safle e.e. llwybrau hedfan, newidiadau i hydroleg safleoedd gwlyptir ayb.

5.1.1 Mae'r adran wedyn yn defnyddio'r Canllawiau Arfer Gorau a gyhoeddwyd gan Lywodraeth Cymru i fapio pob un o'r cyfyngiadau hyn er mwyn cynhyrchu asesiad strategol, lefel uchel o'r potensial ynni gwynt sydd ar gael ar gyfer ardal.

5.2 Ardaloedd o Harddwch Naturiol Eithriadol (AHNE)

5.2.1 Mae Deddf Parciau Cenedlaethol a Mynediad i Gefn Gwlad yn darparu'r sail statudol ar gyfer dynodiad yr AHNE. Mae Deddf CRoW 2000 yn rhoi'r un amddiffyniad iddynt â Pharciau Cenedlaethol o ran tirwedd a harddwch golygfaol a rhoi dyletswydd statudol i lunio a chyhoeddi Cynllun Rheoli AHNE. Mae dyletswydd ar unrhyw gorff cyhoeddus, o dan adran 85 o Ddeddf CRoW, i roi sylw i bwrpas gwarchod a gwella harddwch naturiol yr AHNE. Dyma'r prif amcan er y bydd hefyd yn briodol rhoi sylw i les economaidd a lles cymdeithasol yr ardal. Mae nodweddion arbennig AHNE Ynys Môn yn helpu i diffinio'r dynodiad.

5.2.2 Mae'r amddiffyniad ar gyfer AHNE a Pharciau Cenedlaethol yn cael ei amlygu ym mharagraff 8.4 o Atodiad D TAN8 sy'n datgan:

“Mae amcan ymhlyg yn TAN 8 i gynnal cywirdeb ac ansawdd y tirwedd o fewn y Parciau Cenedlaethol / AHNEoedd Cymru h.y. dim newid yng nghymeriad y dirwedd o du ddatblygiadau tyrbinau gwynt.”

5.2.3 Yn unol â Pholisïau Cynllunio Cenedlaethol a Lleol (PCC para 5.3.5 i 5.3.7, 12.9.9, TAN 8 paragraff 2.12, polisi 30 Cynllun Lleol Ynys Môn a pholisi EN2 CDU wedi'i stopio) ni fydd tyrbinau gwynt Canolig a Mawr o fewn yr AHNE yn cael eu cefnogi. Ni fydd datblygiadau ar raddfa Micro a bach (hyd at 20m i ben y llafrn) yn cael eu cefnogi oni bai eu bod yn dangos eu bod yn gwarchod a gwella harddwch naturiol yr AHNE.

5.2.4 Tu allan i'r AHNE ni ddylai unrhyw gais tyrbinau achosi niwed sylweddol i leoliad y dirwedd ddynodedig neu'r Parc Cenedlaethol. Bydd angen cynnal LVIA i ddangos unrhyw effaith bosibl y cynllun er mwyn sicrhau nad oes unrhyw niwed sylweddol yn digwydd o ganlyniad i'r cais.

5.2.5 Mae Cyngor Sir Ynys Môn mewn partneriaeth wedi cynhyrchu Cynllun Rheoli AHNE statudol a mabwysiedig sy'n cynnwys gwybodaeth ddefnyddiol am y dynodiad. Mae copi o gynllun rheoli'r AHNE ar gael ar wefan y Cyngor yn: <http://www.ynysmon.gov.uk/cynllunio-a-gwastraff/cefn-gwlad/ardaloedd-o-harddwch-naturiol-eithriadol-ahne/cynllun-rheoli-ahne-ynys-mn-2009-2014?redirect=false>

5.3 Tirweddau Hanesyddol, Parciau a Gerddi Hanesyddol o Ddiddordeb Arbennig yng Nghymru

5.3.1 Mae cofrestrau Tirweddau Hanesyddol, Parciau a Gerddi o Ddiddordeb Arbennig yng Nghymru yn ystyriaeth berthnasol yn y broses gynllunio. **Mae dwy dirwedd o ddiddordeb hanesyddol eithriadol ar Ynys Môn, sef Amlwch a Mynydd Parys, a Phenmon, yn ogystal ag wyth o barciau a gerddi hanesyddol.** Gellir cael gwybodaeth am ffiniau'r dynodiadau anstatudol hyn yng 'Nghofrestr o Dirweddau, Parciau a Gerddi o Ddiddordeb Hanesyddol Arbennig yng Nghymru' gan Cadw, **Rhan 1: Cofrestr o Barciau a Gerddi o Ddiddordeb Hanesyddol Arbennig – Conwy, Gwynedd ac Ynys Môn; a Rhan 2.1: Cofrestr o Dirweddau o Ddiddordeb Hanesyddol Eithriadol**

5.3.2 ~~Dylid cyfeirio at 'Ganllaw i Arfer Da ar Ddefnyddio'r Gofrestr o Dirweddau o Ddiddordeb Hanesyddol yng Nghymru yn y Broses Cynllunio a Datblygu' (2007) Cadw. Mae'r ddogfen hon yn rhoi canllawiau manwl ar 'Asesiad o Arwyddocâd Effaith Datblygiad ar Ardaloedd o Dirwedd Hanesyddol ar y Gofrestr o Dirweddau o Ddiddordeb Hanesyddol yng Nghymru' (ASIDOHL2).~~ **Gellir cael gwybodaeth am ffiniau'r dynodiadau anstatudol hyn yn y 'Gofrestr o Dirweddau, Parciau a Gerddi o Ddiddordeb Hanesyddol Arbennig yng Nghymru, Rhan 1: Cofrestr o Barciau a Gerddi o Ddiddordeb Hanesyddol Arbennig - Conwy, Gwynedd ac Ynys Môn; a Rhan 2.1: Cofrestr o Dirweddau o Ddiddordeb Hanesyddol Eithriadol (am ddisgrifiadau o dirwedd ardaloedd hanesyddol Amlwch a Mynydd Parys, a Phenmon) gan Cadw.**

5.3.3 Yn unol â'r polisiau cynllun datblygu perthnasol, ni ddylai ceisiadau achosi niwed sylweddol i gymeriad cyflawn ~~safleoedd rhyngwladol pwysig~~ **parciau, gerddi a thirweddau hanesyddol cofrestredig, ac safleoedd eraill** pwysig, boed wedi'u lleoli i mewn neu'n effeithio ar y dynodiad.

5.4 Dynodiadau Ecolegol Rhyngwladol

5.4.1 Mae paragraff 5.3.9 PCC yn nodi y bydd y Llywodraeth yn sicrhau yr amddiffynnir safleoedd cadwraeth natur statudol dynodedig rhyngwladol rhag difrod a dirywiad, gyda'u nodweddion pwysig yn cael eu gwarchod gan reolaeth briodol. Ceir canllawiau manwl mewn perthynas â cheisiadau datblygu a allai effeithio ar safle dynodedig rhyngwladol yn Atodiad 3 o TAN 5. Dylid cyfeirio at hyn gydag unrhyw gaisa allai effeithio ar safle o'r fath.

Dynodiad	Disgrifiad
Safleoedd Ramsar	Ardaloedd gwlyptir o bwysigrwydd rhyngwladol
Ardaloedd Cadwraeth Arbennig (SAC)	Ardaloedd sy'n cyfrannu at gynnal neu adfer statws cadwraeth ffatriol y cynefinoedd neu rywogaethau a restrir yn Atodiadau I a II y Gyfarwyddeb Cynefinoedd.
Ardaloedd Gwarchodaeth	Ardaloedd dynodedig sy'n helpu

Arbennig (SPA)	gwarchod cynefinoedd i rywogaethau prin a bregus a rhywogaethau o adar mudol.
----------------	---

5.4.2 Yn unol â'r polisiau cynllun datblygu perthnasol, ni ddylai ceisiadau achosi niwed sylweddol i gymeriad cyflawn safleoedd rhyngwladol pwysig, p'un a ydynt wedi'u lleoli oddi mewn neu tu allan i'r dynodiad a dylid gwneud iawn am golledion pan nad oes modd osgoi difrod.

5.4.3 Bydd angen asesiad priodol lle mae tebygolrwydd neu risg y bydd cynnig, (naill ai ar ei ben ei hun neu mewn cyfuniad â chynlluniau neu brosiectau eraill) yn cael effaith sylweddol ar safle Ewropeaidd fel y nodir hynny ym mharagraff 5.4.1. Rhaid i ddatblygwyr roi digon o wybodaeth am y datblygiad arfaethedig fel y gellir dod i farn wybodus o ran ei effeithiau tebygol. Bydd y rhai sy'n methu â gwneud **y ddau uchod yn hyspysu** cael eu gwrthod o dan reoliad 61 Rheoliadau Cynefinoedd a Rhywogaethau 2010 **o dan reoliad 61 o Reoliadau Cynefinoedd a Rhywogaethau 2010. Byddai methu â darparu'r wybodaeth hon yn arwain at wrthod y cais cynllunio..**

5.5 Dynodiadau Ecolegol Cenedlaethol

5.5.1 Yn achos SoDdGA, sydd o bwysigrwydd cenedlaethol, mae'r Ddeddf Bywyd Gwyllt a Chefn Gwlad, fel y'i diwygiwyd gan Ddeddf Cefn Gwlad a Hawliau Tramwy 2000, yn gosod dyletswydd ar bob corff cyhoeddus (gan gynnwys awdurdodau cynllunio lleol) i gymryd camau rhesymol, sy'n gyson ag ymarfer priodol o'u swyddogaethau, i hybu cadwraeth a gwella'r nodweddion oherwydd y rheiny y mae'r SoDdGA o ddiddordeb arbennig. Gall SoDdGA gael eu difrodi gan ddatblygiadau o fewn neu gerllaw eu ffiniau, ac mewn rhai achosion, gan ddatblygiad sydd gryn bellter i ffwrdd. Mae paragraff 5.5.8 PCC yn nodi bod rhagdybiaeth yn erbyn datblygiad sy'n debygol o niweidio SoDdGA.

Dynodiad	Disgrifiad
Safleoedd o Ddiddordeb Gwyddonol Arbennig (SSSI/ SoDdGA)	Mae SoDdGA yn ardaloedd o dir a ddynodwyd fel rhai o ddiddordeb cadwraeth natur cenedlaethol.
Gwarchodfeydd Natur Cenedlaethol (NNR)	Mae ardaloedd o bwysigrwydd cadwraeth natur cenedlaethol yn cael eu dynodi'n Warchodfeydd Natur Cenedlaethol.

5.5.2 Yn unol â'r polisiau cynllun datblygu perthnasol, ni ddylai ceisiadau gael effaith andwyol ar amcanion cadwraeth safleoedd a ddynodwyd fel rhai o bwysigrwydd bywyd gwyllt cenedlaethol, p'un a ydynt wedi'u lleoli oddi mewn neu'n effeithio ar y dynodiad.

5.6 Dynodiadau Ecolegol Lleol

Dynodiad	Disgrifiad
Gwarchodfeydd Natur Lleol	Dynodedig ar gyfer ddiddordeb

(LNR)	lleol gan y Cyngor.
Safleoedd Bywyd Gwyllt Ymgeisiol (CWS)/ Safleoedd Bywyd Gwyllt (WS)	Safleoedd anstatudol y tybir eu bod o werth arbennig ecolegol.

5.6.1 Lle bo cais yn debygol o wneud niwed sylweddol i Warchodfa Natur Leol neu CWS/WS, dylai ond cael ei ganiatáu os gellir dangos bod rhesymau dros y cais sy'n gorbwyso'r angen i ddiogelu gwerth cadwraeth natur y safle ac y gellir lliniaru a digolledu'r effeithiau.

5.7 Arolygon ar gyfer Safleoedd Ecolegol Dynodedig

5.7.1 O ran safleoedd ecolegol dynodedig, mae arolygon ecolegol fwyaf tebygol o fod yn ofynnol ar gyfer ceisiadau a leolir yn agos at safleoedd o'r fath.

5.8 Dynodiadau Treftadaeth

5.8.1 Ni ddylai ceisiadau achosi niwed sylweddol i gymeriad ac ymddangosiad Ardaloedd Cadwraeth, Adeiladau Rhestredig, Henebion Cofrestredig, Safleoedd Treftadaeth y Byd, neu Arfordiroedd Treftadaeth **neu barciau a gerddi hanesyddol a thirweddau hanesyddol neu eu** gosodiad. Bydd angen cynnal asesiad addas i ddangos yn glir na fydd unrhyw niwed sylweddol yn digwydd o ganlyniad i'r cais.

5.8.2 Dylai pob cais barn sgrinio, ceisiadau barn gwmpasu a cheisiadau llawn ar gyfer cynlluniau tyrbîn gwynt o fewn un o'r dynodiadau amgylcheddol hyn neu sy'n effeithio ar eu lleoliad, y golygfeydd i/o neu rhyngddynt, gael ei gyfeirio at Swyddog Cadwraeth Adeiladau'r Cyngor, a Cadw **a Gwasanaeth Cynllunio Archeolegol Gwynedd.**

5.9 Diddordebau Hedfan

5.9.1 Gall y symudiad o dyrbin gwynt ymyrryd â radar gan y gallai gael ei ddehongli fel gwrthrych sy'n symud. Gallai hyn beri iddo gael ei gamgymryd am awyren neu leihau'r gallu i olrhain awyrennau gan radar yn yr ardal datblygiad ynni gwynt.

5.9.2 Bydd angen i ddatblygwyr ymgynghori â gweithredwyr radar os yw cais yn dod o fewn parth ymgynghori 15 cilomedr, neu'r parth 30-32 cilomedr ymgynghorol o amgylch y ddau radar traffig awyr sifil a milwrol, yn y drefn honno. **Dylid hefyd ymgynghori â'r Weinyddiaeth Amddiffyn.** Mae canllawiau ar gael i gynorthwyo datblygwyr ar wefan yr Awdurdod Hedfan Sifil (<http://www.caa.co.uk/default.aspx?catid=1959>).

5.9.3 Mae'r Gwasanaethau Traffig Awyr Cenedlaethol (NATS) wedi dweud eu bod yn dymuno i ni ymgynghori ar yr holl geisiadau cynllunio neu geisiadau 'Hysbysiad o Fwriad i Ddatblygu' ar gyfer datblygiadau tyrbîn gwynt waeth beth fo'u maint.

5.9.4 Ar Ynys Môn mae dau safle sef RAF Fali a Mona. At ddibenion asesiad strategol ar ddiwedd yr adran hon mae **eu lleoliad wedi cael ei nodi ar y mapiau.** ~~defnyddiwyd clustog o 5km o amgylch y safleoedd hyn. Mae hyn yn unol â'r Canllawiau Arfer Gorau.~~

5.10 Gosodiadau Darlledu

5.10.1 Gall tyrbinau gwynt ymyrryd â darllediadau electromagnetig trwy allyrru signal electromagnetig ei hun, gan ymyrryd â signalau electromagnetig.

5.10.2 Dylid ymgynghori'n gynnar gyda'r Swyddfa Gyfathrebu (OFCOM), sy'n dal cofrestr ganolog o'r holl weithredwyr cyfathrebiadau radio sifil yn y DU ac yn gweithredu fel pwynt cyswllt canolog ar gyfer nodi'r ymgynghoreion penodol sy'n berthnasol i safle. **Yn ogystal, dylid sicrhau ymgynghori cynnar ag Arqiva sy'n gweithredu'r rhwydwaith teledu yn y DU a'r rhan fwyaf o'r rhwydwaith trawsyrru radio.**

5.11 Derbynyddion Preswyl a Thwristiaeth

5.11.1 Mae Adran 7.0 y CCA yn cyfeirio at nifer o'r Materion Allweddol y mae angen eu gwerthuso o ran effaith bosibl y ceisiadau ar dderbynyddion preswyl a thwristiaeth.

5.11.2 At ddibenion yr ymarfer yn adran 5.12 isod rhoddwyd clustog gwahanol i bob pwynt cyfeiriad preswyl ar yr Ynys yn ddibynnol ar uchder y tyrbîn.

5.12 Potensial Ynni Gwynt ar Ynys Môn - Asesiad Strategol

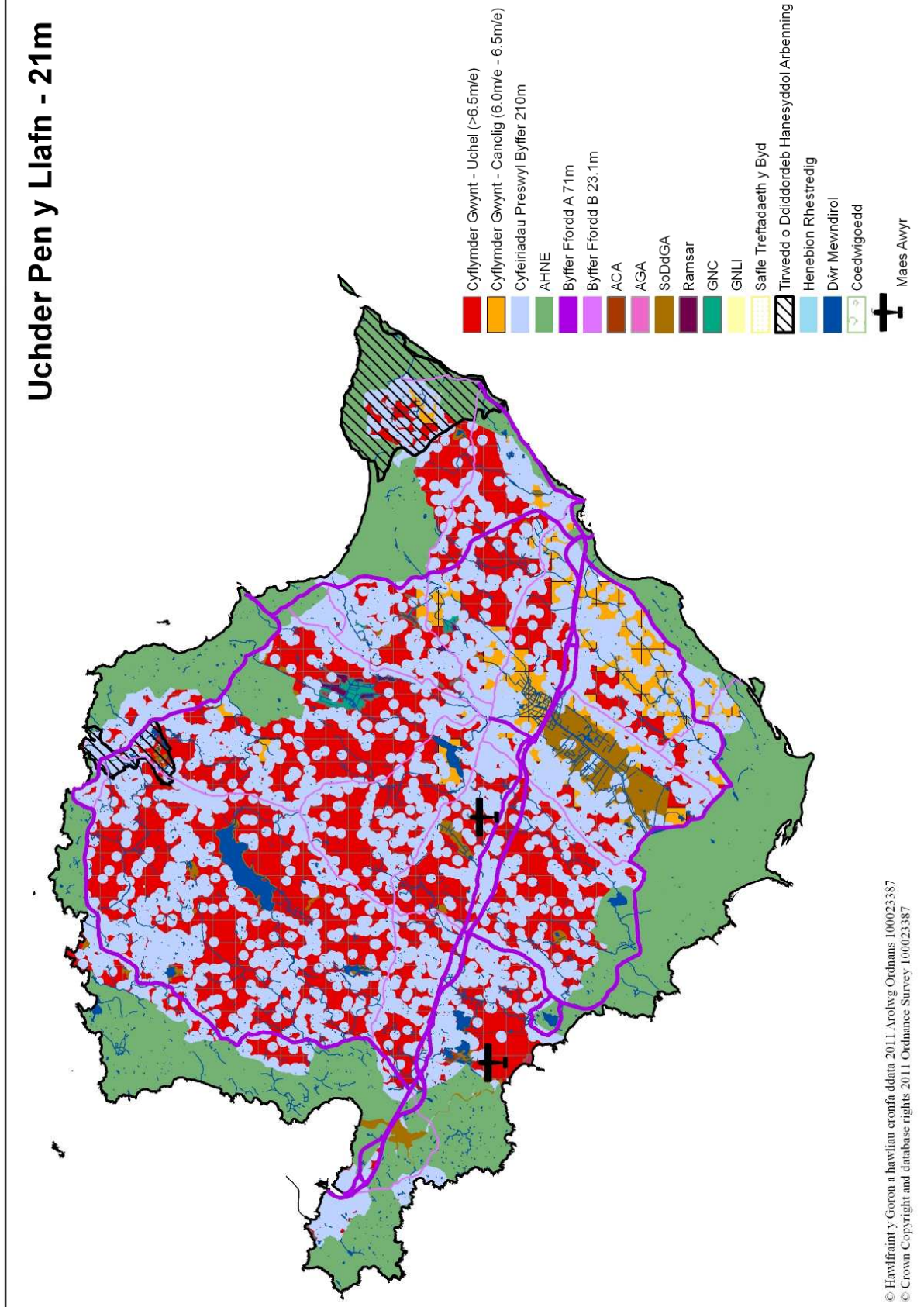
5.12.1 Yn unol a Chanllawiau Arfer Gorau Llywodraeth Cymru - Ynni adnewyddadwy - Pecyn Cymorth i Gynllunwyr (2010) Llywodraeth Cymru, cynhaliwyd asesiad strategol lefel uchel o botensial ynni gwynt hygyrch. Mae hyn yn cynnwys defnyddio System Gwybodaeth Ddaearyddol (GIS) i fapio nifer fawr o gyfyngiadau er mwyn adnabod ardaloedd tir a allai o bosib fod yn addas ar gyfer datblygiadau gwynt.

5.12.2 Rhaid rhoi ystyriaeth i natur strategol yr ymarfer hwn, ac nad yw materion fel nodweddion presennol yn y dirwedd e.e. ffurf y tir, tyrbinau gwynt presennol, mastiau telegyfathrebu ayb. a'u heffaith gronnu wedi cael eu gwerthuso.

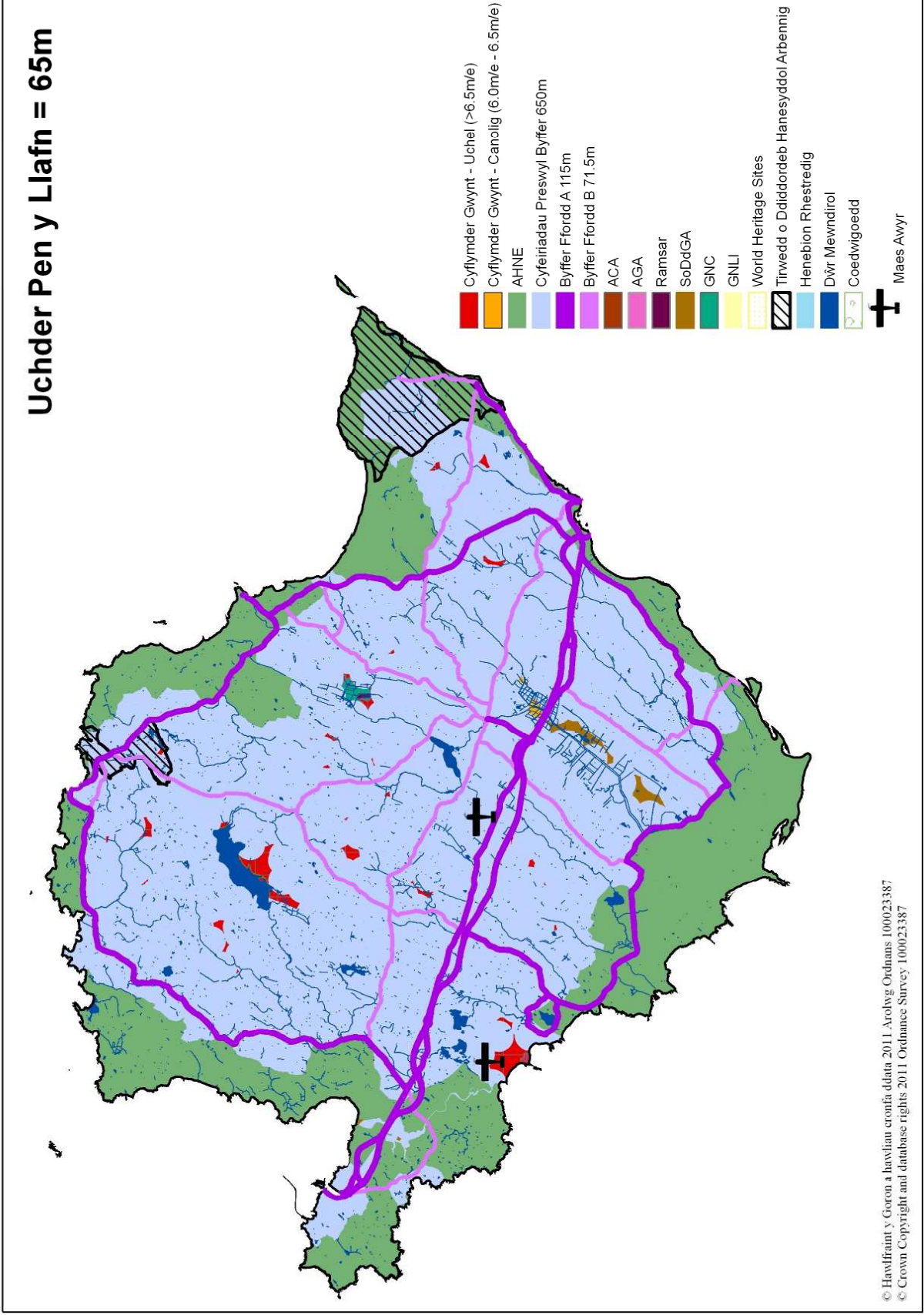
5.12.3 Mae'r mapiau isod yn seiliedig ar dyrbinau hyd at uchder pen llafn o 21m, 65m a 135m a'u pwrpas i'w dangos enghreifftiau o ardaloedd posib o gyfle ar gyfer tyrbinau gwynt canolig (rhwng 20.1m a 65m i ben y llafn) a thyrbînau gwynt mawr (hyd at 135m i ben y llafn). Gellir gweld manylion am y gwahanol dyrbinau gwynt yn adran 6.0 o'r CCA.

5.12.4 Mae'r ardaloedd mewn coch ac oren yn ardaloedd posibl ar yr Ynys. Serch hynny, **ni fwriedir i'r mapiau ddangos cefnogaeth na derbyniad ceisiadau yn yr ardaloedd hyn. Mae'r holl** ceisiadau ar gyfer datblygiadau tyrbîn gwynt yn yr ardaloedd hyn yn parhau i fod angen asesiad manwl **fel y nodir yn y Canllawiau hyn, sy'n dehongli polisïau a chanllawiau cynllunio lleol a chenedlaethol perthnasol.** yn erbyn yr holl bolisïau cenedlaethol a lleol perthnasol cyn y gellir eu cefnogi. Ceir rhagor o wybodaeth yn adran 7.9 o'r CCA.

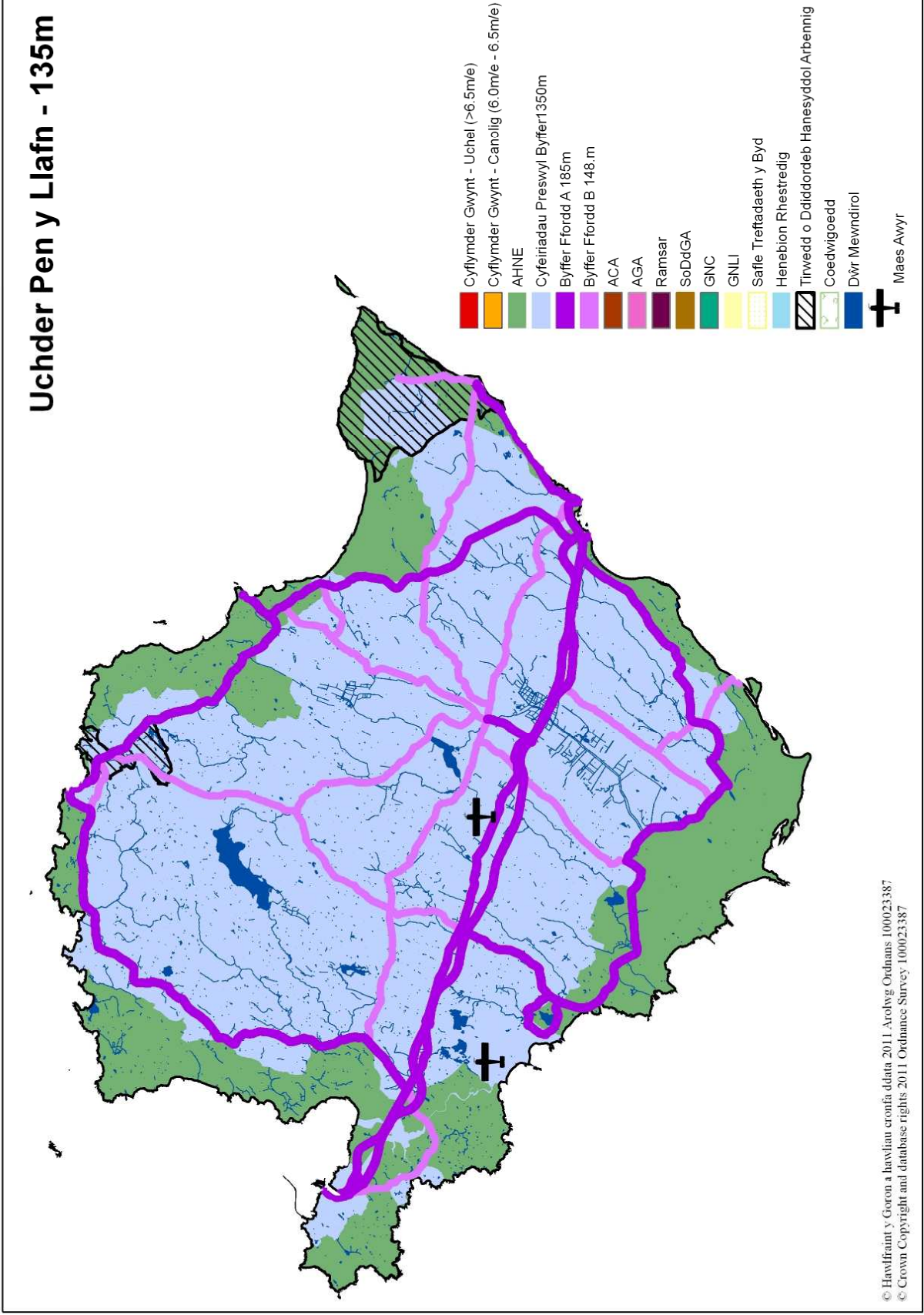
Map 1 – Asesiad Strategol 21m i uchder pen y llafn



Map 2 - Aseiad Strategol 65m i uchder pen y llafn



Map 3 - Asesiad Strategol 135m i uchder pen y llafn

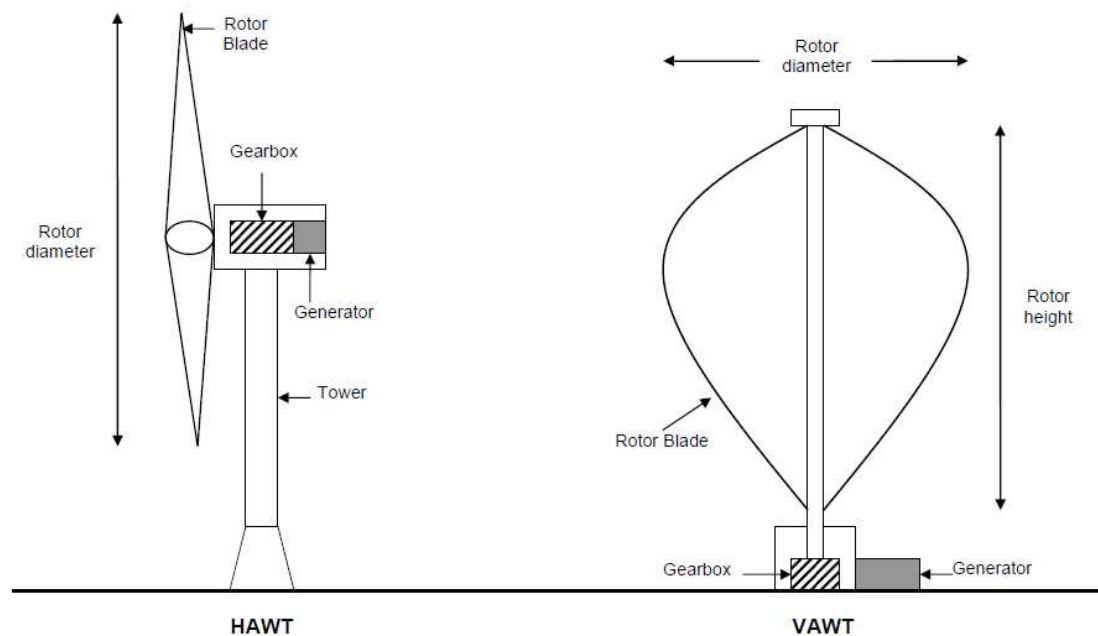


6.0 Mathau a Meintiau o Dyrbinau Gwynt

6.1 Yn yr adran hon amlygir y ddau brif fath o dechnoleg tyrbinau. Mae hefyd yn rhoi diffiniad, at ddibenion y CCA hwn, o'r hyn yw datblygiad micro, bach, canolig a mawr o ran maint tyrbinau unigol, maint y ffermydd gwynt ac allbwn trydan.

Mathau o Dyrbinau Gwynt

6.2 Mae dau brif fath o dyrbinau gwynt - tyrbinau gwynt echel fertigol (VAWT) a thyrbinau gwynt echel lorweddol (HAWT) fel y dangosir yn y ffigwr isod:



Tyrbinau Gwynt Echel Fertigol

6.3 Mewn tyrbinau gwynt echel fertigol (VAWTs) mae'r brif siafft rotor trefnu yn fertigol. Gydag echelin fertigol, gall y cydrannau generadur ac eraill gael eu lleoli ger y ddaear fel nad yw'r twr angen ei gefnogi, sydd hefyd yn ei gwneud yn haws cynnal a chadw. Mae manteision VAWTs yn cynnwys:

- Cael llai o effaith ar y dirwedd a gellir eu hadeiladu mewn lleoliadau lle y byddai strwythurau talach yn cael eu gwahardd;
- Mae ganddynt arwynebedd wyneb mwy ar gyfer cipio ynni;
- Yn fwy effeithlon mewn gwyntoedd cryf;
- Gellir eu lleoli yn nes at y ddaear, gan ei gwneud yn haws i gynnal y rhannau symudol;
- chyflymder-cychwyn is na HAWTs;
- Wedi'u lleoli yn agos at y ddaear gallant fanteisio ar leoliadau lle mae toeau, bryniau, llinellau crib neu bas yn sianelu gwynt ac yn cynyddu cyflymder y gwynt.

6.4 Mae anfanteision VAWTs yn cynnwys:

- Mae gan y rhan fwyaf o VAWTs effeithlonrwydd cyfartalog gostyngol o HAWT cyffredin, yn bennaf oherwydd y llusgo ychwanegol sydd gan eu llafnau wrth gylchdroi i mewn i'r gwynt. Mae fersiynau sy'n lleihau llusgo yn cynhyrchu mwy o ynni, yn enwedig y rhai hynny sy'n sianelu gwynt i mewn i'r ardal gasglu;
- Nid yw cael rotorau wedi'u lleoli yn agos at y ddaear lle mae cyflymder gwynt yn is yn cymryd mantais o gyflymder uwch y gwynt uwchlaw.

Tyrbinau Gwynt Echel Llorweddol

6.5 Tyrbinau gwynt echel lorweddol (HAWT) yw'r arddull mwyaf cyffredin o dyrbinau gwynt. Mae ganddynt gynllun tebyg i felin wynt, ac mae'r llafnau'n edrych fel llafn gwthio sy'n troi ar yr echelin llorweddol. Mae prif siafft rotor yr HAWTs a'r generadur trydan ar frig y tŵr, a gellir eu pwyntio i mewn neu allan o'r gwynt. Mae manteision HAWTs yn cynnwys:

- Goleddf llafn amrywiol sy'n rhoi'r ongl gorau bosibl o ymosodiad i'r llafnau tyrbinau;
- Mae sail y tŵr uchel yn caniatáu mynediad i wynt cryfach mewn safleoedd gyda gwyntoedd croesrym. Mewn rhai safleoedd gwynt croesrym, bob deg metr i fyny, gall y cyflymder y gwynt gynyddu o 20% a'r allbwn ynni o 34%;
- Effeithlonrwydd uchel gan fod y llafnau bob amser yn symud yn berpendicwlar i'r gwynt, gan dderbyn grym drwy'r cylchdro cyfan.

6.6 Mae anfanteision HAWTs yn cynnwys:

- Mae eu uchder yn eu gwneud yn oramlwg weladwy ar draws ardaloedd eang, gan amharu ar edrychiad y tirlun ac weithiau creu gwrthwynebiad lleol;
- Mae'r tyrau a llafnau tal hyd at 90 metr o hyd yn anodd eu cludo. Gall cludiant bellach gostio 20% o gostau'r offer;
- Mae HAWTs tal yn anodd eu gosod, sydd angen craenau tal a drud iawn a gweithredwyr medrus;
- Mae angen adeiladu tŵr enfawr i gefnogi'r llafnau trwm, blwch gêr, a generadur;
- Gall adlewyrchiadau o HAWTs tal effeithio llabedau ochr gosodiadau radar gan greu annibendod signalau, er y gall hidlo ei atal;
- Mae amrywiadau cyfeiriad y gwynt ddiweddef o flinder a methiant strwythurol a achosir gan gynnwrf pan fydd llafn yn mynd trwy gysgod gwynt y tŵr (am y rheswm hwn, mae mwyafrif yr HAWTs yn defnyddio dyluniad o du'r gwynt, gyda'r rotor yn wynebu'r gwynt o flaen y tŵr);
- Angen mecanwaith rheoli yaw ychwanegol i droi'r llafnau tuag at y gwynt.

Maint y Tyrbin – Uchder at ben y llafn

6.7 Mae'r "Cyfarwyddyd Ymarfer: Goblygiadau cynllunio datblygiadau ynni adnewyddadwy a charbon isel" (Chwefror 2011), a gyhoeddwyd gan Lywodraeth Cymru, yn ogystal â chanllawiau a gyhoeddwyd gan lywodraethau cenedlaethol neu leol eraill yn cynorthwyo i ddarparu diffiniad o wahanol raddfeydd o dyrbinau.

Mae'r canllawiau hyn wedi galluogi categoreiddio'r tyrbinau fel y dangosir yn y tabl 1 isod.

- 6.8 Bydd eu perthynas â'u hamgylchedd yn ystyriaeth allweddol o ran maint unrhyw dyrbin(au) arfaethedig.

Tabl 1

	<i>Micro/ domestig</i>	<i>Bach</i>	<i>Canolig</i>	<i>Mawr</i>
<i>Ystod uchder nodweddiadol tyrbinau gwynt</i>	Hyd at 11m i ben y llafn	Hyd at 20m i ben y llafn	Hyd at 65m i ben y llafn	Hyd at 135m i ben y llafn

- 6.9 At ddibenion eglurder mewn perthynas â gwahanol fathau o geisiadau, bydd y Cyngor yn defnyddio'r ystod uchder categoreiddio i ddiffinio tyrbinau bach, canolig a mawr fel sail ar gyfer ymdrin â cheisiadau tyrbinau gwynt ar y tir. Yn aml, mae'n anodd barnu maint tyrbinau heb rywbeth i osod ei **raddfa** yn ei erbyn. Dengys Tabl 2 uchderau cymharol elfennau a geir yn y dirwedd a allai fod wedi'u lleoli yn agos at dyrbinau arfaethedig.

Tabl 2 – Uchder Elfennau yn y Tirwedd

Elfen tirwedd	Uchder mewn metrau
Tŷ un llawr	5 metr
Tŷ 1.5 i 2 llawr	6 – 10 metr
Seilo graen fferm	10 metr
Polyn telegraff	10.5 metr
Coed coedwig aeddfed	20 metr
Peilon	Fel arfer tua 30 – 35 metr

[Bydd llun yn cael ei ddarparu yn y Canllawiau Cynllunio Atodol Mabwysiedig sy'n dangos (i raddfa) uchder y tyrbinau posibl yn erbyn nodweddion tirwedd, a fydd yn cynnwys nodweddion lleol.]

Maint Tyrbinau – Allbwn Trydan

- 6.10 Fel arfer mae tyrbinau gwynt yn cael eu diffinio gan "gapasiti wedi'i raddio" sy'n cael ei fesur mewn cilowat (kW) neu megawat (MW). Mae'r "capasiti wedi'i raddio" yn cyfateb i'r uchafswm allbwn o drydan. Mae'n werth nodi bod:

- cynnydd yn niamedr rotor tyrbinau gwynt yn arwain at fwy na newid cyfrannol mewn ynni wedi'i raddio.
- Mae allbwn ynni'n gymesur â chiwb y cyflymder y gwynt, ac felly bydd dyblu cyflymder y gwynt yn arwain at gynnydd sydd yn fras wyth gwaith yn fwy mewn allbwn ynni. Bydd tyrbinau gwynt ar safle sydd â chyflymder gwynt cymedr blynyddol o 6 m/s (metr fesul eiliad) fel arfer yn cynhyrchu dim ond hanner cymaint o ynni â'r un peiriant ar safle lle mae cyflymder gwynt cyfartaledd blynyddol yn 8 m/s (TAN8).

- 6.11 Mae tabl 3 canlynol yn rhoi syniad bras o ynni a'r nifer posibl o gartrefi a all dderbyn cyflenwad gan y gwahanol fathau o dyrbinau a amlinellir uchod.

Tabl 3

Graddfeydd nodweddiadol o dechnolegau tyrbîn gwynt unigol			
Graddfa	Ynni (kW)	Graddfa Tyrbîn Nodweddiadol	Nifer posib o gartrefi a gyflenwir
Micro	Llai na 2.5kW	2.5kW	0.7
Bach	1.5 – 50kW	20kW	6
Canolig	50kW – 750kW	500kW	205
Mawr	Dros 750kW	2.5MW	1,536

(Ffynhonnell: "Canllawiau Ymarfer: Goblygiadau cynllunio datblygiadau ynni adnewyddadwy a charbon isel" (Chwefror 2011) Llywodraeth Cynulliad Cymru)

Graddfa Ffermydd Gwynt

- 6.12 Nid oes diffiniad clir o'r hyn sy'n cyfrif fel fferm wynt yn hytrach na cheisiadau lluosog tyrbinau gwynt unigol yn agos at ei gilydd. Fodd bynnag, mae'r Tabl yn Atodlen 2 Rheoliadau Asesu Effeithiau Amgylcheddol (2008/2093) mewn perthynas ag adran 3 'Diwydiant Ynni' yn is-adran (i) yn cyfeirio at:

"Gosodiadau ar gyfer y harneisio pŵer y gwynt i gynhyrchu ynni (ffermydd gwynt)".

Yn y golofn trothwy a meini prawf berthnasol ceir cyfeiriad at

"(i) Mae'r datblygiad yn cynnwys gosod mwy na 2 o dyrbinau ..."

- 6.13 Er mwyn sicrhau cysondeb wrth ymdrin â gwahanol fathau o geisiadau bydd y CCA yn nodi unrhyw gais ar gyfer mwy na 2 tyrbîn yn gyfystyr â fferm wynt.
- 6.14 Disgwylir i ddatblygiadau ffermydd gwynt mawr gael eu lleoli mewn Ardaloedd Chwilio Strategol a nodwyd yn TAN 8. Nid oes SSA yn cael ei nodi ar Ynys Môn. Mae potensial safleoedd tir llwyd trefol / diwydiannol o geisiadau hyd at 25MW yn cael eu hannog yn TAN 8. Oherwydd treftadaeth ddiwydiannol gyfyngedig Ynys Môn, mae cyfleoedd ar safleoedd o'r fath yn cael eu hystyried yn brin ar yr Ynys.
- 6.15 Dywed paragraff 2.13 TAN 8 ar gyfer ardaloedd sydd y tu allan i ardaloedd chwilio strategol a safleoedd tir llwyd trefol / diwydiannol, byddai Llywodraeth Cymru yn cefnogi cyfyngu ar bron yr holl ddatblygiadau ynni gwynt sy'n fwy na 5MW.
- 6.16 Yng ngoleuni hyn dylai datblygiadau ffermydd gwynt newydd gael eu cyfyngu i uchafswm allbwn o 5MW.
- 6.17 Yr eithriad i hyn fyddai ceisiadau ar gyfer ailbweru ffermydd gwynt presennol ar yr Ynys, sy'n cael ei gefnogi ym mharagraff 2.14 TAN8. O ystyried y dull yn TAN 8 ynglŷn â maint y datblygiad y gellid eu cefnogi ar safleoedd tir llwyd trefol / diwydiannol, dylai ailbweru datblygiadau ffermydd gwynt o'r fath gael ei gyfyngu hyd at 25MW.

- 6.18 Oherwydd yr amrywiad sylweddol ym maint y tyrbinau ac allbwn trydan, nid yw'r CCA yn cynnwys teipoleg o ffermydd gwynt. Bydd y gwaith asesu manwl sy'n ofynnol gydag unrhyw gynllun yn penderfynu p'un a all y raddfa o fferm wynt, o fewn y trothwyon allbwn ynni uchod, gael ei gynnwys ar yr Ynys.

Effaith allbwn ynni cronrus

- 6.19 Dros y ddwy flynedd ddiwethaf mae'r mwyafrif helaeth o'r ceisiadau a dderbyniwyd ar yr Ynys wedi bod ar gyfer naill ai tyrbîn unigol neu hyd at ddau dyrbin. Er bod rhannau eraill y CCA hwn yn sicrhau bod yr effeithiau gweledol a sŵn cronrus ceisiadau yn cael eu hystyried, mae angen rhoi ystyriaeth i allbwn ynni cyffredinol o geisiadau unigol lluosog. Mae hyn er mwyn sicrhau nad yw datblygiadau ffermydd gwynt mawr h.y. datblygiadau sy'n fwy na 5MW o drydan, yn cael eu creu drwy geisiadau unigol.
- 6.20 Mae asesiad o ddwysedd y ffermydd gwynt presennol ar yr Ynys yn rhoi'r lefelau dwysedd canlynol:

Fferm Wynt	Cyfanswm Arwynebedd y safle (ha) (ardal cynllunio safle)	Nifer o dyrbinau	Lefel dwysedd (Tyrbin fesul ha)
Rhyd y Groes	280	24	11.7ha
Trysglwyn	120	19	6.3ha
Llyn Alaw	500	34	14.7ha
Cyffredinol	900	77	11.6ha

- 6.21 Caiff y lefel dwysedd cyfartalog ei gymhwyso i benderfynu os yw clwstwr o geisiadau cynllunio cyfagos (gweithredol, wedi eu caniatáu ond heb eu datblygu a cheisiadau byw) yn 'fferm wynt fawr'. Os ellir disgrifio tyrbina cyfagos fel 'fferm wynt fawr' oherwydd dwysedd adeiladu yn y parth yma, yna fe gaiff cyfanswm allbwn trydan yn cael ei gyfrifo. Os wnaiff y gwaith cyfrifo yma ddangos cyfanswm allbwn ynni sy'n uwch na 5MW yna fe gaiff y cynnig perthnasol ei asesu yn erbyn canllawiau cynllunio cenedlaethol sydd yn TAN 8, a gyfeirir ato yn 6.15 uchod.

Micro-gynhyrchu– Datblygiad a Ganiateir

- 6.22 O ddydd Llun 18^{fed} Mehefin, 2012 daeth yr Offeryn Statudol Gorchymyn 'Cynllunio Gwlad a Thref (Datblygu Cyffredinol a Ganiateir) (Diwygio) (Cymru) 2012 - Rhan 40 (Micro-gynhyrchu)' i rym. Mewn perthynas â thyrbinau gwynt mae'n cyflwyno hawliau datblygu a ganiateir newydd ar gyfer deiliaid tai sy'n dymuno gosod tyrbinau gwynt annibynnol (dosbarth H) (hyd at 11.1 metr o uchder) a mastiau anemomedr dros dro (dosbarth I) yn destun i amodau penodol e.e. Nid mewn AHNE, Cwrtil Adeilad Rhestredig, ar safle dynodedig fel Heneb Gofrestredig ayb. Deallir y bydd hyn yn cael ei ymestyn i eiddo annomestig cyn diwedd y flwyddyn.

7.0 Materion Allweddol

7.1 Mae'r adran hon yn amlygu materion penodol y dylid eu hystyried gyda chais:

7.2 Seilwaith

7.2.1 Mae Paragraffau 2.9 a 2.10 o Atodiad C yn TAN 8 yn cyfeirio at seilwaith sy'n gwasanaethu tyrbinau gwynt. Gallai'r rhain gynnwys mynediad digonol ar y ffyrdd, traciau ar y safle, sylfeini'r tyrbinau, lloriau caled i graen, mastiau anemomedr, safle adeiladu, ceblau trydanol, is-orsaf drydanol a rheoli adeiladu.

7.2.2 Y prif faterion i'w hystyried yw:

- i) Traciau Mynediad - bydd gofyn i ddatblygwyr a'u contractwyr, mewn ymgynghoriad â'r Cyngor, gynhyrchu Cynllun Rheoli Traffig ble y bydd datblygiadau tyrbinau gwynt yn golygu llwyth sylweddol cynyddol ar ffyrdd cyhoeddus. Bydd yr effeithiau posibl hyn yn llai arwyddocaol i dyrbinau gwynt unigol a thyrbinau micro. Oherwydd maint y cydrannau sy'n cael eu cludo, gellir hefyd gael materion mewn perthynas â chapasiti ffyrdd gwledig i ymdopi â'r llwythi. Dylai datblygwyr felly, ymgynghori â'r Adran Priffyrdd o ran cyflenwadau llwythi anarferol i'r safle datblygu
- ii) Cysylltiad ceblau trydan - Dylai llwybrau ceblau gael eu dewis yn ofalus er mwyn osgoi ardaloedd sensitif. **Dylai ceblau gael eu lleoli o dan y ddaear lle bynnaq y bo'n ymarferol gwneud hynny.** Lle nad oes modd gosod llinellau pŵer o'r tyrbinau o dan y ddaear, dylid rhoi ystyriaeth ofalus i effaith weledol llinellau trawsyrru a seilwaith arall cysylltiedig.
- iii) Cloddio gan gynnwys gwaith draenio – mae angen rhoi ystyriaeth i effeithiau sy'n gysylltiedig â'r cyfnod adeiladu yn ogystal â goblygiadau unrhyw waith draenio. Dylai'r effaith bosibl ar ddŵr daear, ecoleg, tynnu uwchbridd, cyfradd a maint y graig i gael ei chloddio **a gweddillion archeolegol** i gyd gael eu hystyried.
- iv) Adeiladau rheoli, is-orsafedd a gwaith allanol - dylai unrhyw adeiladau arfaethedig a gwaith allanol sydd eu hangen fel rhan o'r datblygiad tyrbinau gael eu lleoli'n ofalus er mwyn lleihau eu heffaith weledol.
- v) Nodweddion Tirwedd Traddodiadol – fe ddylai datblygiadau osgoi colli gwrychoedd pwysig / hanesyddol, walïau cerrig / cloddiau, coed a ddiogelir ac amwynder a nodweddion tirwedd traddodiadol eraill sydd o fewn ffiniau'r safle neu oherwydd gwelliannau i fynedfeydd oddi ar y safle neu welliannau er mwyn gwasanaethu'r safle.

7.2.3 Mae arweiniad pellach ynglŷn â materion seilwaith mynediad yn cael eu cynnwys yn y rhestr wirio yn Atodiad 4, gweler adrannau 6 a 14.

7.2.4 Bydd angen manylion ynglŷn â'r materion hyn gydag unrhyw gais a rhoddir ystyriaeth i effaith bosibl y rhain yn ychwanegol at y tyrbinau arfaethedig

7.3 Sŵn

7.3.1 Mae TAN 8 - Ynni Adnewyddadwy (2005):

“Mae'r ‘Asesiad a Graddfa Sŵn o Ffermydd Gwynt’ (ETSU-R-97) yn disgrifio'r fframwaith ar gyfer mesur sŵn fferm wynt ac yn rhoi lefelau sŵn dangosol a gyfrifir i gynnig rhywfaint o amddiffyniad i gymdogion y fferm wynt, heb osod cyfyngiadau afresymol ar ddatblygu fferm wynt neu ychwanegu'n ormodol at y costau a beichiau gweinyddol ar ddatblygwyr ffermydd gwynt neu awdurdodau cynllunio. Mae'r adroddiad yn cyflwyno canfyddiadau'r Gweithgor Sŵn traws-fuddiannau ac yn gwneud cyfres o argymhellion y gellir ei ystyried fel cyfarwyddyd perthnasol ar arferion da.”

Datblygiadau Tyrbinau Gwynt Canolig neu Fawr (dros 20m) a Datblygiadau Ffermydd Gwynt

- 7.3.2 Ar gyfer tyrbinau mwy o faint a datblygiadau ffermydd gwynt sy'n dod o fewn y gofyniad am Asesiad Effaith Amgylcheddol, bydd asesiad sŵn llawn yn ofynnol a derbynnir ETSU-R-97 yn gyffredinol fel y meini prawf i osod amodau sŵn (yn gyffredinol a tonaid) i'r fath ddatblygiad tyrbinau gwynt. Fodd bynnag, cyn y gall unrhyw asesiad gael ei wneud, byddai gofyn i'r datblygwr gomisiynu cyfres o arolygon sŵn cefndir yn y derbynyddion mwyaf sensitif o amgylch y safle. Fel arfer yn seiliedig ar $L_{A90, 10m}$ dylai'r mesuriadau sŵn cefndir eu cydberthynu'n erbyn cyflymder gwynt deilliadol (nid wedi'i fesur) 10 metr o uchder ar y safle fferm wynt arfaethedig.
- 7.3.3 Mae'r rhan fwyaf o gynhyrchwyr tyrbinau gwynt yn pennu lefelau allyriadau tyrbinau gwynt yn seiliedig ar gyflymder y gwynt 10 metr o uchder safonol. Fodd bynnag, mae cyflymder y gwynt yn amrywio yn ôl uchder (gwyntoedd croesrym) o safle i safle gan ddibynnu ar gyflwr y tir. Oni bai bod gwyntoedd croesrym safle penodol yn cael eu cymryd, mewn gwirionedd gellir cael gwahaniaeth sylweddol rhwng y lefelau sŵn a ragwelir a rhai gwirioneddol.
- 7.3.4 Er nad yw wedi ei gynnwys yn ETSU-R-97, cynghorir ni er mwyn goresgyn y broblem uchod, dylai lefelau sŵn cefndir gael eu cydberthynu â chyflymder gwynt deilliadol (nid wedi'i fesur) 10 metr o uchder, a gaiff ei gyfrifo trwy gymryd i ystyriaeth y gwynt croesrym penodol i'r safle. Er mwyn gwneud hyn, byddai angen mesur cyflymder y gwynt ar ddau uchder ar y safle drwy gydol yr arolwg sŵn gwaelodlin. Gwyddom fod rhaid i un uchder fod ddim llai na 60% o uchder y both arfaethedig a'r uchder sy'n weddill rhwng 40-50%. Mae'n rhaid i safon garwedd o hyd 0.05 metr gael ei ddefnyddio i gael cyflymder gwynt 10 metr o uchder.
- 7.3.5 Dylai'r dull Darogan Band Wythfed Safon Ryngwladol ISO9613-2 gael ei ddefnyddio er mwyn rhagweld lefelau sŵn allyriadau tyrbinau gwynt, gan ddefnyddio lefelau pŵer sŵn tyrbinau gwarantiedig a gefnogir gan ddata profion a chaniatáu ar gyfer ansicrwydd. Dylid tybio amodau atmosfferig o 10°C a 70% RH ynghyd â ffactor daear $G = 0.5$ (gydag uchder derbynnydd 4 metr) (ni ddylid tybio tir 'meddal' ($G = 1$)). Ni ddylid cynnwys cyfrifiad gwanhau rhwystr trwy ddefnyddio'r dull yn ISO9613-2 o fewn y rhagfyngiadau, ac yn gyffredinol ni ddylai unrhyw ystyriaeth

gael ei rhoi i wanhau rhwyrstr gan y tirffurf, oni bai nad oes llinell-golwg rhwng y derbynnydd a'r pwynt uchaf ar y rotor.

- 7.3.6 Gan ddilyn y safon a amlinellir yn ETSU-R-97 a'r manylion ategol ychwanegol a amlinellwyd uchod, ni chaiff sŵn o'r tyrbinau gwynt fod yn fwy na lefel gyffredinol o 35dB(A) neu 5dB(A) (wedi'i fesur fel $L_{A90, 10 \text{ min}}$) uwchben y cefndir, pa un bynnag sydd fwyaf, hyd at gyflymder gwynt o 12m/s ar uchder 10m. At ddibenion y ddogfen hon $LA90=L_{Aeq} - 2\text{dB}$. Ceir enghraifft o amod cynllunio yn seiliedig ar y meini prawf asesu yn Atodiad 1.

Datblygiadau Tyrbinau Bach neu Unigol (hyd at 20m)

- 7.3.7 Mae ETSU-R-97 yn cynnig dull syml y gellid ei ystyried yn briodol ar gyfer datblygiadau tyrbinau bach neu sengl. Mae'r dull symlach yn awgrymu lle gall sŵn gael ei gyfyngu i lai na 35dB $L_{A90, 10\text{m}}$ hyd at gyflymder gwynt o 10m/s ar uchder 10m, yna byddai'r amod hwn ar ben ei hun yn cynnig gwarchodaeth amwynder digonol.
- 7.3.8 Fodd bynnag, mewn gwirionedd, oni bai bod tyrbinau sengl mwy o faint yn cael eu lleoli ymhellach na 400-500 metr o eiddo preswyl (heb gynnwys y rhai sy'n gysylltiedig â'r datblygiad), mae'n annhebygol y byddent yn gallu cydymffurfio â'r dull syml hwn a byddai angen defnyddio methodoleg lawn ETSU-R-97 yn lle hynny.
- 7.3.9 Bydd yr Awdurdod Lleol yn ei gwneud yn ofynnol i'r ymgeisydd ymgymryd â phrofion sŵn, ar ei gost ei hun, i ddangos cydymffurfiaeth ag unrhyw amod sŵn, petai cwyn y gellir ei chyfiawnhau o niwsans sŵn am y tyrbinau gwynt yn cael ei derbyn. Bydd y fethodoleg a ddefnyddir i benderfynu ar gydymffurfiaeth yn cael ei chytuno gydag Adain Iechyd yr Amgylchedd yr Awdurdod Lleol. "

Tyrbinau Gwynt Micro-Domestig

- 7.3.10 Tyrbinau gwynt domestig yw tyrbinau a godir i ychwanegu at y defnydd o drydan gan dy unigol. Mae'r allbwn pŵer is yn caniatáu i'r tyrbinau hyn gael diamedr llafn llai a mastiau byrrach na modelau mwy. Mewn llawer o achosion, mae hyn yn dod â gostyngiadau sŵn sylweddol yn ei sgil, a all ganiatáu i'r tyrbinau gael eu lleoli yn nes at eiddo cyfagos na'r hyn a awgrymwyd uchod. Argymhellir y dylai'r canllawiau canlynol gael eu dilyn wrth ystyried gosod cyfarpar o'r fath:

- Dim ond ar ôl i'r eiddo gael ei arolygu'n broffesiynol gan y gwneuthurwr/gosodwr tyrbinau y dylai safle tyrbinau gwynt gael ei benderfynu.
- Ni chaiff ceisiadau fel arfer eu hystyried oni bai bod gwneuthuriad a model penodol y tyrbinau wedi'i bennu, a bod gwybodaeth y gwneuthurwr ar lefelau sŵn a ragwelir yn cyd-fynd ag ef, yn cael ei chefnogi gan ddata prawf.
- Er mwyn lleihau'r posibilrwydd o niwsans sŵn, dylai tyrbinau gael eu lleoli i ffwrdd o ffiniau a ffenestri eiddo arall sy'n sensitif i sŵn. Mae'n werth cofio y gallai eiddo cymydog newid dwylo, ac er gwaethaf cytundeb â'r preswlydd blaenorol, nid yw'r trigolion newydd yn cael eu hatal rhag gwneud cwyn o niwsans sŵn i'r Cyngor.
- Dylai'r tyrbinau gael eu osod gan berson cymwys addas, yn unol â chyfarwyddiadau'r gwneuthurwr a'r arolwg safle.

- Bydd y tyrbinau gwynt yn cael eu cynnal a'u cadw yn unol ag argymhellion y gwneuthurwr.

7.3.11 Yn ogystal â'r uchod, byddai'r amod sŵn canlynol hefyd yn cael ei ddefnyddio gyda'r datblygiad: -

"Ni chaiff y sŵn o'r tyrbîn fod yn fwy na'r mwyaf o 40dB L_{aeq} (5 min) neu 5dB(A) uwchlaw'r sŵn cefndir L_{90} 3.5m o ffasâd unrhyw eiddo cyfagos lle mae rhywun yn byw, nad yw ym mherchnogaeth yr ymgeisydd. Pan fydd y rhan agosaf o unrhyw eiddo cyfagos uwchlaw lefel y ddaear, bydd y lleoliad monitro 1m o'r ffasâd a defnyddir cywiriad ffasâd o 3dB(A)."

Siffrwd y llafn neu Fodylu Osgledau

7.3.12 Y term technegol ar gyfer siffrwd y llafn yw Modylu Osgledau [AM] ac mae'r Ddogfen "Methodoleg Cwynion Niwsans Statudol Sŵn Fferm Wynt" - a gynhyrchwyd gan DEFRA yn 2011 yn nodi:-

"Er nad yw'r holl achosion yn hysbys, mae'n ymddangos bod AM yn tueddu i ddigwydd o dan amodau meteorolegol arbennig a bod y dystiolaeth gyfyngedig sydd ar gael yn awgrymu bod effaith hwn yn debygol o fod yn amlwg mewn lleiafrif o ffermydd gwynt. Ar ben hynny, mae'n faes technegol iawn; er gwaethaf ymchwil gan ymchwilyr niferus dros yr 20 mlynedd diwethaf, nid oes hyd yn hyn unrhyw esboniad a dderbynnir yn gyffredinol ynghylch yr hyn sy'n achosi AM na ffordd o ragweld ei ddigwyddiad "

7.3.13 Mabwysiadodd yr Arolygydd Cynllunio yn Ymchwiliad Denbrook (APP/Q1153/A/06/2017162) yn 2009 y fethodoleg ganlynol ar gyfer mesur Modylu Osgledau: -

"Modylu Osgledau yw modiweiddio o lefel y sŵn band eang sy'n cael ei allyrru gan dyrbin ar amllder pasio llafn. Bydd y rhain yn cael eu hystyried yn fwy na'r disgwyl os bydd y nodweddion canlynol yn berthnasol:

- a) Newid yn y mesur LA_{eq} , 125 milieiliadau tyrbîn lefel y sŵn o fwy na 3 dB (a gynrychiolir fel codi a gostwng mewn lefelau ynni sŵn pob un o fwy na 3 dB) sy'n digwydd o fewn cyfnod o 2 eiliad.*
- b) Ni fydd y newid a nodir yn (a) uchod yn digwydd llai na 5 gwaith mewn unrhyw un cyfnod o un munud a bwrw bod y LA_{eq} , tyrbîn lefel ynni sŵn tyrbîn 1 munud ar gyfer y funud ddim is na 28 dB.*
- c) Ni fydd y newidiadau a nodir yn (a) a (b) yn digwydd am lai na 6 munud mewn unrhyw awr. Bydd allyriadau sŵn yn nhŷ'r achwynydd yn cael ei fesur ddim pellach na 35m o'r adeilad perthnasol, ac nid yn nes na 3.5m o fewn unrhyw adeilad neu wyneb adlewyrchol, neu o fewn 1.2m o'r ddaear."*

7.3.14 Fodd bynnag, roedd gan adroddiad DEFRA y canlynol i'w ddweud am yr amod yma: -

"Awgrymir y gallai'r dull uchod, er nad yw'n syml na'n hawdd i'w weithredu efallai, roi man cychwyn wrth geisio mesur AM yn ôl mesur uniongyrchol, er nad yw'n

cynrychioli dull wedi'i ddilysu o asesu arwyddocâd unrhyw effaith nac effaith ar amwynder , ac nid yw'n rhoi trothwy ar gyfer Niwsans Statudol."

Ar adeg ysgrifennu'r Canllawiau Cynllunio Atodol, roedd y Gweithgor Sŵn (a ffurfiwyd o dan gyfarwyddyd y Sefydliad Acwsteg) yn paratoi i gyhoeddi ei ddogfen ymgynghoriad terfynol ar adolygiad o faterion technegol sy'n gysylltiedig ag asesiad o sŵn tyrbinau gwynt. Rhagwelir y bydd y ddogfen hon yn cynnwys trafodaeth ar Fodylu Osgledau. Unwaith y bydd wedi'i chyhoeddi, bydd datblygwyr yn cael eu cynghori i gysylltu ag Adain Iechyd yr Amgylchedd, am ddehongliad yr Awdurdod Lleol o'r canllawiau hyn.

Tonyddiaeth

- 7.3.15 Mae Cyngor Sir Ynys Môn yn rhwystro'r defnydd o'r tyrbinau sydd wedi eu nodi fel rhai tonyddol. Bydd yr Awdurdod Lleol yn ystyried adroddiadau sŵn a gynhaliwyd gan ddefnyddio naill ai'r "Safon Diogelwch a pherfformiad Tyrbin Gwynt Bach BWEA" (Chwefror 2008) neu BS EN 61400-11:2003 "Systemau generadur tyrbin gwynt - Rhan 11: technegau mesur sŵn acwstig" fel asesiadau priodol o donyddiaeth tyrbin. Fodd bynnag, mae'r amod cynllunio enghreifftiol a geir yn Atodiad 2 yn seiliedig ar y dull a amlinellir yn ETSU-R-97.

Effaith Sŵn Cronnus

- 7.3.16 Mae'n bosibl y gallai lleoliad y tyrbinau gwynt ychwanegol yn agos at safleoedd presennol gynyddu lefelau sŵn i eiddo cyfagos. Mae ETSU-R-97 yn cyfeirio at y mater o effaith cronnus fel a ganlyn: -

"Mae'r Gweithgor Sŵn o'r farn y dylai terfynau sŵn absoliwt ac ymylon uwchlaw'r chefnidir ymwneud ag effaith gronrus yr holl dyrbinau gwynt yn yr ardal sy'n cyfrannu at y sŵn a dderbynnir yn yr eiddo dan sylw. Mae'n amlwg yn afresymol awgrymu, oherwydd bod fferm wynt wedi'i hadeiladu yn y cyffiniau yn y gorffennol wedi arwain at lefelau sŵn cynyddol mewn rhai anheddau, bod trigolion yr anheddau hynny bellach yn gallu goddef lefelau hyd yn oed uwch o sŵn. Ni ddylai'r fferm wynt bresennol gael ei hystyried fel rhan o'r sŵn cefndir cyffredinol."

- 7.3.17 Lle bwriedir codi tyrbin gwynt o fewn neu'n agos at barth dylanwad sŵn rhagweledig tyrbin arall, fferm wynt neu grŵp o ffermydd gwynt, dylid cynnal asesiad sŵn cronrus. Rhaid i ffin y "Parth Dylanwad Sŵn a Ragwelir" fod yn gyfartal â'r cyfuchlin 35dB LA90 yn seiliedig ar wynt o 10m/s ar uchder 10m. Rhaid i'r Ymgeisydd ymgynghori â'r Awdurdod Lleol ar union ddehongliad a lleoliad y gyfuchlin hon.
- 7.3.18 Bydd yr asesiad sŵn cronrus angen dangos bod y lefel sŵn cyfunol o bob tyrbin/au gwynt ddim yn fwy na lefel gyffredinol o 35 dB (A) neu 5DB (A) uwchlaw y cefndir hyd at gyflymder gwynt o 12m/s ar uchder 10m. Bydd y lefelau sŵn cefndir a'r asesiad sŵn yn mabwysiadu'r un fethodoleg sy'n cael ei hamlinellu yn hwnnw ar gyfer "tyrbinau mwy o faint a datblygiadau ffermydd gwynt" a grybwyllir uchod, a rhaid i'r ymgeisydd wneud pob ymdrech i sicrhau bod y cyfnodau tawel yn ystod y dydd a'r nos, a ddefnyddir ar gyfer yr asesiad sŵn cefndir, ddim yn cael eu dylanwadu gan unrhyw dyrbinau gwynt gerllaw.

7.4 Diogelwch

- 7.4.1 Mae Paragraff 2.20 TAN 8 yn nodi y bydd y pellter dymunol lleiaf rhwng tyrbîn ac eiddo lle mae pobl yn byw fydd fel arfer yn fwy na'r hyn sy'n ofynnol i fodloni gofynion diogelwch.
- 7.4.2 Bydd angen gwybodaeth gyda'r cais sy'n dangos bod ystyriaeth wedi cael ei rhoi i safle unrhyw dyrbin arfaethedig mewn perthynas ag agosrwydd unrhyw ddatblygiad o amgylch a'r risg o anaf i bobl drwy fethiant offer trychinebus neu daflu rhew ac effeithiau posibl tynnu sylw gweledol i ddiogelwch ar y ffyrdd. Mae Adran 6 y rhestr wirio yn Atodiad 4 yn delio â'r mater hwn.

7.5 Effeithiau Tirwedd a Gweledol

- 7.5.1 Mae hon yn ystyriaeth allweddol ar gyfer ceisiadau ar gyfer tyrbînau gwynt ar Ynys Môn oherwydd gwerth uchel yr amgylchedd a adlewyrchir yn y nifer o ddynodiadau ar yr Ynys sy'n cynnwys yr AHNE, Ardaloedd Cadwraeth, Adeiladau Rhestredig, Heneb Gofrestredig, Arfordir Treftadaeth, Tirweddau Hanesyddol / Gerddi a Safle Treftadaeth y Byd.
- 7.5.2 Bydd lefel yr LVIA sy'n ofynnol yn dibynnu ar y cais, ei leoliad, ac agosrwydd at dderbynyddion sensitif. Ceir canllawiau yn adran 11 o'r rhestr wirio yn Atodiad 4 ynglŷn â'r manylder sydd ei angen gyda gwahanol fathau o geisiadau.
- 7.5.3 Dylai offer megis LANDMAP, a ddatblygwyd gan Gyngor Cefn Gwlad Cymru, **neu ASIDOHL2, a gaiff ei hyrwyddo gan Cadw a Chyngor Cefn Gwlad Cymru** gael ei ddefnyddio i helpu asesu effeithiau gweledol y tyrbînau gwynt a'u seilwaith cysylltiedig, fel ffyrdd mynediad a chysylltiadau grid. Mae LANDMAP, y dull Cymreig o asesu tirwedd, yn adnodd tirwedd GIS (System Gwybodaeth Ddaearyddol) lle mae nodweddion tirwedd, nodweddion a dylanwadau ar y tirweddau yn cael eu cofnodi a'u gwerthuso mewn set ddata sy'n gyson yn genedlaethol. Mae'r linc yma yn mynd a chi i dudalen LANDMAP ar safle we CCGC: <http://www.ccg.gov.uk/landscape--wildlife/protecting-our-landscape/landmap.aspx?lang=cy-gb>
- 7.5.4 Mae 'Diweddariad Strategaeth Tirwedd' (2011) Cyngor Sir Ynys Môn wedi cael ei gynhyrchu gan ddefnyddio LANDMAP. Dylid cyfeirio at yr ardal(oedd) cymeriad perthnasol yn y strategaeth wrth asesu cynlluniau newydd. Gellir gweld copi yn: <http://www.anglesey.gov.uk/planning-and-waste/planning-policy/landscape-strategy?tab=downloads>
- 7.5.5 Mae'r 'Canllawiau ar gyfer Asesiad Tirwedd ac Effaith Weledol' gan y Sefydliad Tirwedd a'r Sefydliad Asesiad Amgylcheddol 2il argraffiad a Chyngor Cefn Gwlad Cymru yn dogfennu 'Nodyn Canllawiau Gwybodaeth LANDMAP 3: Defnyddio LANDMAP ar gyfer Asesiad Tirwedd ac Effaith Weledol Tyrbînau Gwynt ar y Tir' hefyd yn rhoi gwybodaeth ddefnyddiol. Mae'n rhaid i'r rhain gael eu defnyddio wrth baratoi LVIAs i dyrbinau canolig i fawr. Gall y fethodoleg gael ei haddasu fel y bo'n briodol ar gyfer ceisiadau tyrbîn micro a bach.

- 7.5.6 Gweler Atodiad 3 - 'LANDMAP 2011 Gwerthusiad Tirwedd Cyffredinol am fapiau ar y themâu canlynol: Gweledol a Synhwyraidd, Tirweddau Diwylliannol, Tirweddau Hanesyddol, Tirweddau Daearegol a Chynefinoedd Tirwedd.

Mae ASIDOHL2 yn anstatudol ac yn ymgynghorol yn unig. Ei fwriad ydy cynorthwyo awdurdodau cynllunio lleol i benderfynu faint o bwysau i roi i wybodaeth yn y Gofrestr pan yn penderfynu ar geisiadau cynllunio. Bwriedir iddo gynorthwyo eraill sy'n rhan o'r broses cynllunio a datblygu yng Nghymru, yn enwedig datblygwyr sy'n paratoi datganiadau Asesiad Adrawiad Amgylcheddol, er mwyn cynnig cynlluniau a chynigion sy'n cael yr effaith leiaf posib ar ardaloedd tirwedd hanesyddol ar y Gofrestr O Dirweddau Hanesyddol o Bwysigrwydd, - ceir dwy ardal ym Mon.

- 7.5.7 Yn unol â Pholisïau Cynllunio Cenedlaethol a Lleol (PCC para 12.9.9, TAN 8 paragraff 2.12, polisi 30 Cynllun Lleol Ynys Môn a pholisi EN2 CDU wedi'i stopio) ni fydd tyrbinau gwynt Canolig a Mawr o fewn yr AHNE yn cael eu cefnogi. Ni fydd datblygiadau ar raddfa Micro a bach (hyd at 20m i ben y llafn) yn cael eu cefnogi oni bai eu bod yn dangos eu bod yn gwarchod a gwella harddwch naturiol yr AHNE.
- 7.5.8 Tu allan i'r AHNE ni ddylai unrhyw gais tyrbinau achosi niwed sylweddol i leoliad y dirwedd ddynodedig neu'r Parc Cenedlaethol. Bydd angen cynnal LVIA i ddangos unrhyw effaith bosibl y cynllun er mwyn sicrhau nad oes unrhyw niwed sylweddol yn digwydd o ganlyniad i'r cais.
- 7.5.9 Mae'r ffigwr o 20m i ben y llafn yn uchafswm, ac ni ddylid ei weld fel targed ar gyfer tyrbinau yn y lleoliadau hyn. Bydd ceisiadau o fewn y paramedr hwn sy'n cael effaith annerbyniol yn cael eu gwrthod. Bydd ceisiadau'n cael eu gwerthuso yn erbyn y materion perthnasol a amlygwyd yn y CCA hwn, gan gynnwys yr effaith gronnus ar yr AHNE.
- 7.5.10 Yn y mwyafrif o achosion, bydd yn ofynnol cael LVIA; dylai ymgeiswyr gysylltu ag Adain Amgylchedd Adeiledig a Thirwedd y Cyngor i sefydlu a chytuno ar hyd a lled yr asesiad, gan gynnwys dewis o fannau gwyllo. Mae'r ZTV i gael ei gytuno ar y dechrau a dilyn y pellteroedd a argymhellir yn adran 11 o'r rhestr wirio yn Atodiad 4.

7.6 Effeithiau Tirwedd a Gweledol Cronnus

- 7.6.1 Gall y gydberthynas rhwng tyrbinau unigol gael effaith allweddol ar dirwedd. Gall arwain at bentyrru a rhoi'r argraff weledol o grynhoed o ffermydd / tyrbinau gwynt hyd yn oed os ydynt mewn gwirionedd yn bell oddi wrth ei gilydd. Gelwir hyn yn effaith gronnus, sy'n ystyriaeth bwysig wrth wneud penderfyniadau.
- 7.6.2 Mae effaith gronnus yn dod yn fwyfwy perthnasol i asesu datblygiadau tyrbinau gwynt wrth i fwy o geisiadau gael eu cyflwyno. Gall y ffenomenon yma godi lle mae datblygiad ynni gwynt presennol a chynigir estyniad iddo neu lle mae cynigion ar gyfer datblygiadau ynni gwynt eraill yn yr un ardal. Bydd yr effaith weledol yn amrywio gan ddibynnu ar ai cynnig ar gyfer tyrbinau unigol, neu glwstwr neu fferm

wynt fawr ydyw. Gall effeithiau cronrus fod yn andwyol neu beidio, gan ddibynnu ar y cynigion ac ar osodiad tirwedd neilltuol. Felly rhaid gwerthuso capasiti'r dirwedd i dderbyn pob tyrbin ynghyd ag effaith cronrus grŵp o dyrbinau.

7.6.3 Mae rhywfaint o effaith cronrus yn gynnyrch y nifer o ffermydd / tyrbinau gwynt unigol a'r pellter rhyngddynt, y rhyngberthynas rhwng eu Parthau Dylanwad Gweledol (ZVI), cymeriad cyffredinol y dirwedd a'i sensitifrwydd i ffermydd / tyrbinau gwynt, y berthynas gyda strwythurau adeiledig eraill a lleoliad a dyluniad y ffermydd gwynt eu hunain. **Mae effaith gyffredinol llinellau trawsyrru a seilwaith cysylltiedig hefyd yn ystyriaethau pwysig wrth asesu effaith cronrus datblygiadau tyrbinau gwynt.** Mae'n bwysig cydnabod bod effaith cronrus yn effeithio ar amwynder gweledol yn ogystal â'r dirwedd.

7.6.4 Mae effeithiau cronrus ar amwynder gweledol yn cynnwys gwelededd ac effeithiau cyfunol dilyniannol.

- Mae Gwelededd Cyfunol yn digwydd lle mae'r arsylwr yn gallu gweld dau neu fwy o ddatblygiadau o un safbwynt. Wrth ystyried yr effeithiau cronrus sy'n deillio o welededd cyfunol, mae angen ystyried, ar gyfer pob un o'r safbwyntiau o fewn ZVI y fferm /tyrbinau gwynt dan sylw, yr effaith gyfun o'r holl ffermydd / tyrbinau gwynt sydd (neu a fyddai'n) weladwy o'r safbwyntiau hyn. Gall Gwelededd Cyfunol fod naill ai'n gyfuniad (lle mae nifer o ffermydd / tyrbinau gwynt o fewn arc gwelededd yr arsylwr ar yr un pryd) neu yn olynol (lle mae'r arsylwr yn gorfod troi i weld y ffermydd / tyrbinau gwynt amrywiol).
- Mae effeithiau dilyniannol yn digwydd pan fydd yr arsylwr yn gorfod symud i safbwynt arall i weld datblygiadau gwahanol. Dylai effeithiau dilyniannol gael eu hasesu ar gyfer teithio ar hyd llwybrau a ddefnyddir yn rheolaidd - fel prif ffyrdd neu lwybrau poblogaidd.

7.6.5 Efallai y bydd achosion o effeithiau dilyniannol amrywio o'r *aml ddilyniannol* (y nodweddion yn ymddangos yn rheolaidd a chyda bylchau amser byr rhyngddynt, yn dibynnu ar gyflymder teithio a phellter rhwng y safbwyntiau) i rai sydd o *bryd i'w gilydd yn ddilyniannol* (bylchau amser hir rhwng ymddangosiadau, oherwydd bod yr arsylwr yn symud yn araf iawn a / neu fod pellteroedd mawr rhwng y safbwyntiau.)

7.6.6 Bydd effeithiau gweledol cronrus yn amrywio o ran graddfa gyda

- nifer a sensitifrwydd y derbynyddion gweledol;
- hyd, amllder a natur gyfunol a dilyniannol y golygfeydd (cipolwg neu olwg hirach; golygfeydd ar osgo, wedi'u hidlo neu'n fwy uniongyrchol; gwahaniad amser rhwng safbwyntiau dilyniannol);
- effaith gymharol pob fferm /tyrbin gwynt unigol, o ran amwynder gweledol; a
- phresenoldeb strwythurau adeiledig eraill.

7.6.7 Mae effeithiau cronrus tirwedd yn effeithio ar ffabrig ffisegol neu gymeriad y dirwedd, neu unrhyw werthoedd arbennig sydd ynghlwm wrth y dirwedd.

- Mae effeithiau cronrus ar *ffabrig ffisegol* y dirwedd yn codi pan fydd dau neu fwy o ddatblygiadau yn effeithio ar elfennau tirwedd megis coetiroedd a

gwrychoedd. Er na all hyn effeithio'n sylweddol ar gymeriad tirwedd, gall yr effaith gronnus ar y cydrannau hyn fod yn sylweddol.

- Gall effeithiau cronnus ar *gymeriad y dirwedd* yn deillio o ddau neu fwy o ddatblygiadau ffermydd neu dyrbinau gwynt yn ogystal â seilwaith bresennol fel peilonau neu fastiau trydan. Mae tyrbinau gwynt neu ffermydd gwynt yn cyflwyno nodweddion newydd i'r dirwedd. Yn y ffordd hon, gall newid yng nghymeriad y dirwedd greu math gwahanol o gymeriad tirwedd, mewn ffordd debyg i goedwigo ar raddfa fawr. Gall y newid hwn fod yn andwyol i gymeriad tirwedd neilltuol; mewn rhai achosion efallai na fydd y newid yn andwyol; gall rhai tirweddau diwydiannol neu ddifffraith gael eu gwella o ganlyniad i newid o'r fath yng nghymeriad y dirwedd. Gall yr effeithiau cronnus ar gymeriad y dirwedd gynnwys newidiadau eraill, er enghraifft tueddiadau neu bwysau am newid dros gyfnodau hir o amser, a ddylai fod yn rhan o unrhyw ystyriaeth o brosiect penodol.

7.6.8 Mae pwyntiau cyffredinol y dylid eu hystyried wrth asesu arwyddocâd yr effeithiau cronnus ar y dirwedd. Y rhain yw'r effeithiau ar ddynodiadau tirwedd, tirweddau a gynlluniwyd, cymeriad tirwedd, ymdeimlad o raddfa, ymdeimlad o bellter, pwyntiau ffocws presennol yn y dirwedd, leinin awyr, naws anghysbell neu anialwch, a diddordebau tirwedd arbennig eraill.

7.6.9 Bydd y dirwedd ac effeithiau gweledol tyrbinau gwynt yn amrywio ar sail achos wrth achos yn ôl y math o dyrbin gwynt (model ac uchder), ei leoliad, lleoliad tirlun y datblygiad arfaethedig ac effeithiau ar ardaloedd sensitif a / neu derbynyddion. Dylai effaith gronnus gymryd i ystyriaeth ffermydd / tyrbinau gwynt presennol, y rhai sydd â chaniatâd ond sydd heb eu codi, a'r rhai sy'n destun ceisiadau dilys, ond sydd heb eu penderfynu.

7.6.10 Dylai'r effeithiau cronnus posibl ar dderbynyddion sensitif awdurdodau lleol cyfagos hefyd gael eu hystyried.

7.6.11 Mewn ardal lle mae effeithiau cronnus y tyrbinau gwynt yn cael eu hystyried yn sylweddol mae'n debygol y bydd angen Asesiad Tirwedd ac Effaith Weledol. Mae Adran 11 y rhestr wirio yn Atodiad 4 yn rhoi rhagor o wybodaeth am yr hyn sy'n ofynnol fel rhan o Asesiad Tirwedd ac Effaith Weledol. Mae'r Cyngor yn cadw rhestr gyfredol o'r holl geisiadau ynni gwynt a gyflwynwyd.

7.6.12 Fel rhan o'r weithdrefn LVIA ar gyfer ceisiadau tyrbinau gwynt, bydd angen i ddatblygwyr gael rhestr o geisiadau presennol, a ganiatawyd, byw a cheisiadau ar fin digwydd. Er gwybodaeth argymellir y dylid edrych ar geisiadau cynllunio a datblygiadau cyfredol o fewn 5km wrth wneud LVIA cronnol ar gyfer tyrbinau bychan, tra dylid edrych ar ardal o rhwng 15km a 30 km i dyrbinau canolig neu fawr.

7.7 Ecoleg ac Adareg

7.7.1 Mae'r prif effeithiau ecolegol sy'n deillio o dyrbinau gwynt yn gysylltiedig â'r seilwaith safle. Gall nodweddion ecolegol gael eu heffeithio yn ystod cyfnod adeiladu, gweithredu neu ddadgomisynu cynllun ynni gwynt e.e. colli cynefin, sŵn

ac effeithiau uniongyrchol ac anuniongyrchol o weithredu tyrbîn gwynt ar dderbynyddion ecolegol e.e. taro ystlumod ac adar.

- 7.7.2 Mae'r effaith ar ystlumod ac adar yn enwedig yn arbennig o berthnasol i ddatblygiadau ynni gwynt. Mae'r holl ystlumod a rhai adar yn rhywogaethau a ddiogelir ac mae angen eu hystyried wrth ddatblygu cynllun ynni gwynt. Gall tyrbînau gwynt gael effaith ar boblogaethau adar mewn nifer o ffyrdd gan gynnwys colli cynefinoedd yn uniongyrchol, dadleoli adar oherwydd amharu ar eu llefydd bwydo a bridio a'r potensial y cânt eu lladd oherwydd gwrthdrawiadau gyda llafnau'r tyrbînau. **Os oes angen EIA, yna dylai'r datganiad amgylcheddol ddarparu digon o wybodaeth, gan gynnwys gwybodaeth am unrhyw ddatblygiad ategol, megis cysylltiadau grid, is-orsafoedd, llwybrau mynediad ayb., er mwyn i'r Awdurdod (fel yr awdurdod cymwys) gyflawni unrhyw HRA.**
- 7.7.3 Bydd yr holl geisiadau yn cael eu hasesu o ran eu heffaith ar fioamrywiaeth, gan gynnwys rhywogaeth a warchodir, adareg a chynefinoedd. **Er y gall effeithiau andwyol ar rywogaethau, cynefinoedd neu safleoedd gwarchodedig sy'n deillio o ddatblygiad ynni gwynt unigol fod yn dderbyniol, gallai effeithiau cronnus sy'n deillio o ddatblygiadau pellach fod yn annerbyniol a bydd angen asesiad. Bydd ffermydd gwynt presennol sydd â chaniatâd a'r rhai sy'n destun ceisiadau dilys na phenderfynwyd atynt eto, yn cael eu cymryd i ystyriaeth wrth asesu effaith cronnus y cais.** Yn ogystal, dylid ystyried yr effeithiau cronnol posibl ar fioamrywiaeth lle mae hynny'n briodol. Bydd asesiadau safle-benodol yn ofynnol i nodi'r risgiau i fioamrywiaeth ynghyd ag unrhyw fesurau lliniaru ar y safle neu fesurau cydadferol oddi ar y safle.
- 7.7.4 Yn achos rhai cynlluniau ynni gwynt, bydd angen cynnal AEA i edrych yn fanwl ar fuddiannau cadwraeth natur ar y safle ac oddi arno. Dylai'r AEA nodi'n fuan yr agweddau cadwraeth natur sy'n debygol o gael eu heffeithio gan ddatblygiad. Mewn perthynas ag adar, dylai'r AEA gynnwys gwybodaeth ynghylch mannau clwydo, llinellau hedfan, llecynnau bwydo a llecynnau bridio.
- 7.7.5 Lle nad yw'r cynnig yn un y mae angen AEA ar ei gyfer, dylai ymgeiswyr gyflwyno un neu ragor o'r canlynol fel sy'n briodol.

Arolwg Daearegol: technegau yn cynnwys arolwg ar droed traddodiadol, astudio brigiadau a tirffurfiau, i ddulliau ymwithiol, megis tyllau turio gyda pheiriant, i ddefnyddio technegau geoffisegol a dulliau synhwyro o bell, megis ffotograffiaeth o'r awyr.

Adroddiad Daearegol/ Geomorffolegol/Hydrolegol/Hydroddaearegol: yn rhoi sylw i faterion perthnasol ar y safle neu nodweddion a effeithir yn uniongyrchol neu'n anuniongyrchol gan y datblygiad arfaethedig gan gynnwys arolwg, dadansoddiad, mesurau osgoi, lliniaru, gwneud iawn ac unrhyw gynigion ar gyfer gwelliannau.

Adroddiad ar y Pridd: yn dangos sut a pha bryd y bydd unrhyw bridd a gaiff ei effeithio gan y cynigion datblygu yn cael ei symud, ei storio, ei ddefnyddio a'i gadw.

Adroddiad ar rywogaethau a ddiogelir: gan gynnwys dull arolwg, amseru a chanlyniadau'r arolwg, unrhyw gyfyngiadau yn yr arolwg, dadansoddiad o niwed posibl i rywogaethau ac unrhyw fesurau osgoi neu liniaru a gynigir.

Gwerthusiad Ecolegol: Bydd arolwg ecolegol ac asesiad yn ofynnol ar gyfer ceisiadau sy'n debygol o gael effaith sylweddol ar fywyd gwyllt lleol, cenedlaethol neu ryngwladol a chadwraeth natur. Er y bydd hyn yn aml yn agos at safleoedd dynodedig, oherwydd nodweddion gwahanol y safleoedd, gyda nifer ohonynt yn cael eu nodi oherwydd eu diddordebau rhywogaethau ac adar, gall effeithiau ar nodweddion y safle gael eu profi beth pellter i ffwrdd o'r safle a ddynodwyd.

- 7.7.6 Yn benodol, efallai y bydd arolwg yn ofynnol os yw cais yn agos at safle o bwysigrwydd hysbys am ystumod ac adar, neu os a fwriedir safle o fewn 50 metr oddi wrth nodweddion cynefin perthnasol sy'n cynnig chwilota / cymudo / cyfleoedd clwydo. Er mwyn lleihau'r effaith ar fywyd gwyllt, fe'ch cynghorir y dylai tyrbinau fod yn isafswm o 50 metr i ffwrdd oddi wrth y mathau hyn o nodweddion cynefin. Gall ymgeiswyr gysylltu ag Ymgynghorydd Ecolegol ac Amgylcheddol y Cyngor i gael cyngor, ar y cam cyn-sgrinio. Dylid hefyd gynnal ymgynghoriadau cynnar gyda Chyngor Cefn Gwlad Cymru a'r RSPB. Gellir cyfeirio at Gynllun Gweithredu Bioamrywiaeth Ynys Môn am gyd-destun bioamrywiaeth gefndirol yr Ynys.

Cynigion Gwella Cadwraeth Natur: yn dangos sut y bydd y datblygiad yn sicrhau cadwraeth nodweddion treftadaeth naturiol ar y safle ac yn darparu manteision o ran cadwraeth natur;

Cynllun Rheoli Cadwraeth Natur: disgrifiad sut y bydd y safle yn cael ei reoli i sicrhau cadwraeth natur a gwella cadwraeth natur ar y safle ac oddi arno gan gynnwys pwy fydd yn rheoli gwahanol rannau neu elfennau, sut y bydd y gwaith rheoli yn cael ei gyllido, ei adolygu a'i addasu dros gyfnod o amser.

- 7.7.7 Lle gallai cynllun, naill ai ar ei ben ei hun neu wedi ei gyfuno gyda chynlluniau neu brosiectau eraill, gael effaith ar safle a ddynodwyd yn rhyngwladol, rhaid i ddatblygwyr gynnal asesiad o effaith sylweddol debygol y cynllun yn unol â'r Rheoliadau Cynefinoedd. Efallai y bydd angen arolwg cynefin ac asesiad effaith o dan ofynion Rheoliadau Cadwraeth (Cynefinoedd Naturiol, ayb) 1994 ar gyfer ceisiadau sy'n effeithio ar safleoedd a ddynodwyd ar gyfer cadwraeth natur (e.e. AGA, ACA, SoDdGA a Safleoedd Bywyd Gwyllt Ymgeisiol) neu oherwydd bod y safle arfaethedig yn cynnwys cynefinoedd blaenoriaeth (y rhai a restrir gan Lywodraeth Cymru o dan adran 42 o Ddeddf NERC 2006). Dylai arolwg cynefin gynnwys: safle'r tyrbîn, y traciau mynediad, traciau cynnal a chadw ac unrhyw symud cynefin i ehangu ar y ffyrdd i ganiatáu ar gyfer cyflwyno i'r safle. **cyn penderfynu rhoi caniatâd ar gyfer cais, rhaid i CSYM gynnal asesiad o effaith arwyddocaol tebygol y cynllun o ystyried amcanion cadwraeth y safleoedd. Gallai arolwg cynefin neu rywogaeth fod yn ofynnol i hysbysu asesiad o'r fath. Yn yr un modd gallai arolwg cynefin neu rywogaeth fod yn ofynnol i hysbysu asesiadau o'r effaith ar SoDdGA, Safleoedd Bywyd Gwyllt Ymgeisydd, a chynefinoedd blaenoriaeth a rhywogaethau a restrir gan Lywodraeth Cymru o dan adran 42 o Ddeddf NERC 2006. Dylai cwmpas yr arolwg gael ei gytuno gydag Ymgynghorydd Amgylcheddol yr Awdurdod Lleol. Yn gyffredinol dylai'r arolwg rhywogaethau / cynefinoedd gynnwys: safle'r tyrbîn, y traciau mynediad, traciau cynnal a chadw ac unrhyw symud**

cynefin ar gyfer lledu'r ffordd er mwyn caniatáu danfon nwyddau i'r safle. Dylai'r arolwg cynefin fod yn gynefin arolwg Cam 1. **Dylai amseriad unrhyw arolwg gael ei ystyried yn gynnar yn y broses. Mae'r weithdrefn dosbarthu ac arolwg cynefin Cam 1 yn cael ei disgrifio yn y Llawlyfr ar gyfer arolwg cynefin Cam 1 - techneg ar gyfer archwiliad amgylcheddol (Cydbwyllgor Gwarchod Natur, 2003).**

7.7.8 Lle bo modd, dylai datblygwyr liniaru ar gyfer unrhyw ddifrod ecolegol potensial. Mae'n well rhoddi sylw i gamau lliniaru yn fuan a dylid eu cynnwys yn yr adroddiad sgopio fel rhan o AEA. **Bydd yr union fesurau lliniaru a fabwysiedir yn amrywio ar sail achos wrth achos.** Gallai mesurau liniaru gynnwys:

- Ailddylunio / microleoli i ddileu risgiau o wrthdrawiad neu effeithiau dadleoli
- Gallai hyn gynnwys adfer cynefinoedd ymylon ger y seilwaith, gan gynnwys gwaith cloddio,
- Gellir lleihau effeithiau sylweddol posibl drwy gau i lawr y tyrbinau yn ystod y cyfnodau hedfan prysur eto naill ai ar gyfer tyrbinau unigol neu glystyrau o dyrbinau.

7.7.9 **Unwaith y bo'r broses asesu wedi cael ei chwblhau,** dylid rhoddi sylw i gyfleodd ar gyfer gwella cadwraeth natur mewn safle a'r ardal o'i gwmpas megis darparu cynefinoedd newydd neu nodweddion cynefin ar dir cyfagos. Mewn rhai achosion, dylid ystyried sefydlu cynefinoedd i wneud iawn am hyn er mwyn lliniaru unrhyw golledion posibl a achosir gan y datblygiad. Ceir cyfarwyddyd perthnasol yn adran 12 o'r rhestr wirio yn Atodiad 4 ynglŷn â materion ecolegol.

7.8 Archeoleg

7.8.1 Gall tyrbinau gwynt gael effaith sylweddol ar nodweddion archeolegol. Gall hyn gynnwys colled neu effaith uniongyrchol ar y nodweddion a nodwyd, neu effeithiau anuniongyrchol ar gymeriad neu ymddangosiad a lleoliad nodweddion.

7.8.2 Rhaid sicrhau fod digon o bellter rhwng y tyrbinau a nodweddion archeolegol er mwyn sicrhau bod y posibilrwydd o ddifrod yn cael ei leihau, fel yn achos niwed posibl neu ddinistriog gan gwymp y tŵr cefnogol neu lafn dyrbin wedi torri. Lle mae nodweddion archeolegol yn bresennol, neu lle gallant fod, efallai y bydd angen i'r asesiad gael ei wneud cyn ac yn ystod y cyfnod adeiladu i sicrhau nad oes unrhyw nodweddion archeolegol o dan y ddaear yn cael eu difrodi neu eu dinistrio, a bod unrhyw archeoleg sydd heb ei ddarganfod yn cael ei gofnodi'n briodol.

7.8.3 Lle'r effeithir ar olion archeolegol cenedlaethol pwysig (boed yn gofrestredig ai peidio) ac mae eu lleoliadau yn debygol o gael eu heffeithio gan ddatblygiad tyrbinau gwynt, dylai fod rhagdybiaeth o blaid eu gwarchod yn eu lle. Mewn achosion o olion archeolegol llai, bydd rhaid i'r Awdurdod Cynllunio Lleol benderfynu ar bwysigrwydd cymharol y nodwedd archeolegol yn erbyn y manteision a'r angen am y datblygiad arfaethedig. **Gellir cael gwybodaeth sy'n ymwneud â nodweddion archeolegol heb eu dynodi oddi wrth Wasanaeth Cynllunio Archeolegol Gwynedd.** Ceir cyfarwyddyd yn adran 13 o'r rhestr wirio yn Atodiad 4 ynglŷn â materion gwerthuso treftadaeth.

7.9 Agosrwydd

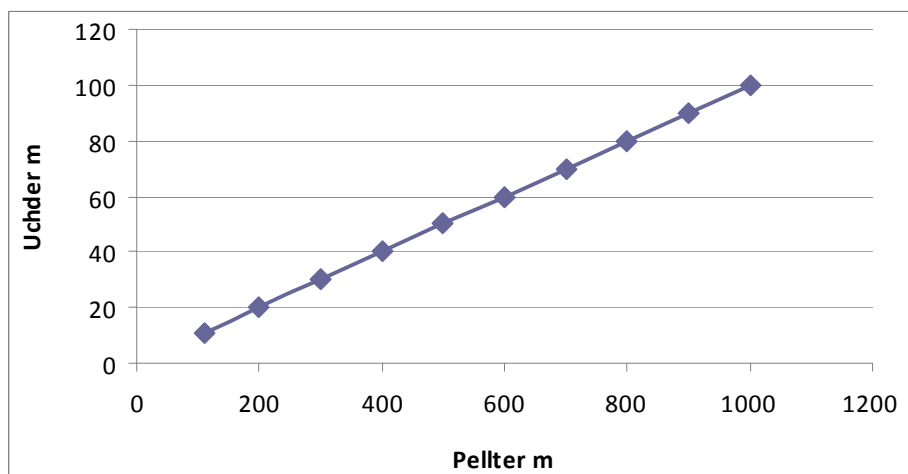
- 7.9.1 Mae'r adran hon yn ymdrin ag agosrwydd y tyrbinau arfaethedig i'r priffyrdd a rheilffyrdd, llinellau pŵer, hedfan, tai, safleoedd twristiaeth, a derbynyddion sensitif eraill.
- 7.9.2 Mae Ynys Môn yn ardal wledig yn bennaf gyda phatrwm gwasgaredig o ddatblygiad. Oherwydd y ffaith bod rhai ardaloedd yn bell o aneddiadau presennol neu anheddau unigol, mae effeithiau amwynder datblygiad gwynt yn debygol o fod yn sylweddol mewn sawl rhan o'r ardal.
- 7.9.3 Mae'n bwysig gwahaniaethu rhwng effaith amwynder preswyl ac effeithiau eraill sy'n deillio o gynigion gwynt, fel tirwedd a materion gweledol ehangach. Gall parthau clustogi gael eu defnyddio i leihau effeithiau.
- 7.9.4 Mae'r rhan yma'n rhoi arweiniad am amgylchiadau byw cymdogion cyfagos gan ganolbwyntio ar fwynderau gweledol. Dylid pwysleisio mai dim ond un agwedd o 'fwynderau preswyl' ydy 'mwynderau gweledol'. – ceir cyfeiriad at agweddau eraill o fwynderau preswyl yn rhannau eraill o'r CCA yma.
- 7.9.5 Mae'r egwyddor nad oes hawl i gadw golygfa heb ei newid o eiddo preifat yn un hir sefydlog. Er hynny fe all gwarchod golygfa o eiddo fel hyn o ran datblygiad sy'n rhy ormesol neu sy'n tra-arglwyddiaethu'n ormodol fod er budd cyhoeddus. Yn y cyddestun yma mae golygfa'n golygu'r mwynderau gweledol o lefydd sy'n union wrth ymyl y tŷ, a allai gael ei effeithio gan strwythur arall neu ddefnydd anghydnaws o dir cyfagos. I bwrpas y canllaw yma rhoddir ystyriaeth hefyd i effaith ar eiddo a ddefnyddir fel llety gwyliau.
- 7.9.6 Cydnabyddir bod yna bosibilrwydd i dyrbinau gwynt gael effaith annerbyniol ar fwynderau gweledol/ golygfeydd oherwydd eu maint a'r rhannau ohonynt sy'n symud. Mae asesiad o nifer o benderfyniadau apêl ynglŷn â datblygiad tyrbinau/ fferm wynt wedi dangos bod arolygwyr wedi penderfynu bod mwynderau gweledol preswylwyr wedi cael eu hamharu'n andwyol lle mae'r effeithiau gweledol y cynigion yn ormesol a/neu lethol. Mewn amgylchiadau fel yma bydd byw mewn eiddo yn annymunol neu amhleserus. Bydd asesiad o hyn yn galw am ymagwedd mor wrthrychol â phosib, ond yn y pen draw mae'n fater o farn sy'n seiliedig ar ystyriaethau cynllunio defnydd tir. Fel y nodwyd yn flaenorol mae amodau byw yn cael eu dylanwadu gan ffactorau ar wahân i fwynderau gweledol/ golygfeydd, fel sŵn. Dim ond delio gyda mwynderau gweledol o amodau byw mae'r rhan yma.
- 7.9.7 Mae'r debygoliaeth y caiff mwynderau gweledol/ golygfeydd o eiddo preswyl neu dwristiaeth ei effeithio'n andwyol gan dyrbinau) gwynt yn cael ei ddylanwadu gan nifer o ffactorau. Un o'r rhain yw agosrwydd y datblygiad i'r eiddo preswyl neu dwristiaeth. Ychydig o arweiniad cenedlaethol sydd ar gael am barthau clustogi rhwng tyrbinau gwynt ag aneddeleoedd neu dai neu eiddo twristiaeth unigol.
- 7.9.8 Heb arweiniad cenedlaethol, mae'r ddogfen yma'n cyflwyno'r ymagwedd leol i dyrbinau gwynt yn Ynys Môn. Mae'n wybyddus bod y gwahaniaeth rhwng gwrthrych a'i gefndir yn lleihau wrth i'r pellter rhwng y gwrthrych a'r gynyddu (h.y. perspective awyrol). Hefyd fel mae gwrthrych yn mynd y bellach maent yn ymddangos yn llai oherwydd bode u ongl weledol yn lleihau (h.y. perspective llinol).

Ongl weledol gwrthrych yw'r ongl sy'n cael ei gynnal gan y llygad mewn triongl, gyda'r gwrthrych ar ei waelod. Y pellaf ydy'r gwrthrych o'r llygad, yr uchaf ydy uchder y triongl yma a lleiaf ydy'r ongl weledol. Trwy gymhwyso'r system fathemategol yma (h.y. $h=1/d*a$)¹ ceir cyfres o barthau clustogi lleiaf, sy'n golygu y gall y Cyngor gymryd ymagwedd ragofalus er mwyn ceisio osgoi cael effaith andwyol ar fwynderau gweledol eiddo preswyl neu dwristiaeth. Mae Tabl 4 a diagram 1 isod yn rhoi'r parthau clustogi lleiaf a gaiff ei gymhwyso i dyrbinau gwynt bach, canolig neu fawr. Mae newidiadau diweddar i Hawliau Datblygu Cyffredinol a Ganiateir (a gyfeirir ato ym mharagraff 6.22 uchod) yn golygu na fydd angen caniatâd cynllunio mewn rhai achosion ar gyfer tyrbinau micro/ domestig (h.y. hyd at 11.1 i ben y llafn). Ar ôl ystyried hyn, ac uchder a swmp tyrbinau gwynt micro/ domestig ac anghenion polisïau cynllunio lleol a chenedlaethol ni chafodd parth clustogi ei adnabod ar gyfer y math yma o dyrbin:

Tabl 4

Math o dyrbin	Parth clustogi lleiaf
Bach (h.y. rhwng 11.1m – 20m pen y llafn)	111m – 200m
Canolig (h.y. rhwng 20.1m – 65m pen y llafn)	201m – 650m
Mawr (h.y. rhwng 65.1m – 135m + pen y llafn)	651m – 1,350+m

Diagram 1



7.9.9 Nid yw'r parthau clustog lleiaf yn benderfynyddion tra-chywir o ardrawiadau. Bydd y gwir bellter yn dibynnu ar amgylchiadau lleoliad gwyddonol. Bydd rhaid i ddatblygiad o fewn y parth clustog lleiaf yn Nhabl 4 gael ei gyflwyno gydag Asesiad Mwynderau Preswyl (RAA). Mae RAA yn mynd tu hwnt i asesiad ar olygfeydd a mwynderau gweledol mwy eang fel y gwelir mewn LVIA. Mae ei angen er mwyn

¹ Lle mae h = uchder a ganfyddir, d = pellter, ac a = yr uchder

penderfynu ar effeithiau amodau byw. Mae dadansoddiad o benderfyniadau apêl yn dangos mai'r ffactorau canlynol sydd angen sylw:

- Uchder y tyrbîn i'r llafn,
- Maint y strwythur(au)
- Agosrwydd at y tyrbîn(au) gwynt
- A fydd y cyfan o'r tyrbîn i'w weld
- Cyfeiriadedd y tai/ llety twristiaeth - yr eiddo i gynnwys y tŷ (prif ystafelloedd) a'r rhannau o'r ardd/ patio lle fyddai'r preswylwyr yn eistedd allan
- A yw'r berthynas gyda'r eiddo yn un ar osgo neu'n un sydd union gyferbyn
- Y raddfa mae'r tyrbîn yn cael ei sgrinio gan lystyfiant sydd rhyngddo a'r eiddo
- Graddfa'r ffurf adeiledig, gan gynnwys adeiladau allanol neu estyniadau i dai rhwng yr eiddo a'r tyrbîn
- A fyddai'r golygfeydd allan o'r adeilad tuag at y tyrbîn(au) yn cael ei guddio'n rhannol, rhan fwyaf neu'n gyfan gwbl oherwydd ffurf y tir
- A yw'r prif olygfeydd yn cynnwys strwythurau amlwg sy'n tynnu oddi ar yr olygfa
- Oes yna bethau nodedig neu amlwg yn weledol sy'n tynnu oddi ar yr olygfa yn agos at yr eiddo,
- Y nifer posib o dyrbînau a stent y tyrbînau sy'n weladwy, eu lleoliad o fewn yr olygfa gyffredinol o'r eiddo, h.y. a ydynt ar y gorwel, ar ymyl yr olygfa neu o fewn golwg amlwg
- Canran yr olygfa o'r eiddo fydd yn cael ei gymryd gan y datblygiad ac os ellir gweld y tyrbînau o fwy nag un ochr o'r eiddo
- Presenoldeb tebygol o elfennau atodol eraill yn y golygfeydd o'r eiddo, er enghraifft, ffyrdd mynediad neu'r compownd adeiladu
- Presenoldeb golau ar y tyrbînau

7.9.10 Bydd rhaid gwneud penderfyniad os yw'r effaith yn un trechol, gormesol neu lethol annerbyniol. Bydd pob cynnig yn cael ei ystyried ar sail ei haeddiant ei hun.

7.9.12 Mae TAN8 yn cynghori y dylai pob tyrbîn gael ei osod yn ôl o bellter lleiaf, sy'n cyfateb i uchder blaen y llafn o ymyl unrhyw briffordd gyhoeddus neu linell reilffordd.

7.9.13 Mae polisi cynllunio cenedlaethol yn nodi y dylai tyrbînau gwynt gael eu gwahanu oddi wrth linellau trydan uwchben yn unol â Safon Cyngor Trydan 44-8 "Cliriadau Llinell Uwchben".

7.9.14 O ran yr agosrwydd at fuddiannau hedfan, mae datblygiadau o fewn radiws penodol o brif feysydd awyr ac erodromau yn amodol ar ymgynghori â'r Awdurdod Hedfan Sifil (CAA), y Weinyddiaeth Amddiffyn (MoD) a'r Gwasanaethau Traffig Awyr Cenedlaethol. Mae Adran 5.0 y CCA yn cyfeirio at ardaloedd a warchodir gan gynnwys Awyrennau a Meysydd Awyr.

7.9.15 O ran twristiaeth, bydd yr holl geisiadau yn cael eu hasesu o ran eu heffaith ar y buddiannau twristiaeth a hamdden. Dylai datblygwyr nodi unrhyw effeithiau andwyol sylweddol ar dwristiaeth a diddordebau hamdden ac ar y ffactorau

syfyaenol sy'n cyfrannu at apêl cyrchfannau o'r fath i ymwelwyr a defnyddwyr hamdden. Mae twristiaeth yn elfen bwysig o'r economi leol ac felly dylai unrhyw effeithiau andwyol ar y sector economaidd hwn sy'n deillio o ddatblygiadau ynni gwynt gael eu lleihau. Wrth asesu ceisiadau, dylai graddfa gymharol cyfleusterau hamdden a thwristiaeth presennol yn yr ardal gael eu hystyried. Ni ddylai datblygiadau tyrbinau gwynt gael effaith negyddol sylweddol ar yr economi leol. Ceir cyfarwyddyd pellach yn rhan o adran 17 o'r rhestr wirio yn Atodiad 4.

7.10 Cynhyrchu Electromagnetig ac Ymyrraeth

7.10.1 Gall tyrbinau gwynt ymyrryd â darllediadau electromagnetig trwy allyrru signal electromagnetig ei hun, gan ymyrryd â signalau electromagnetig. Mae hyn yn cynnwys cysylltiadau tonnau teledu, radio a micro a systemau a ddefnyddir gan yr heddlu a'r gwasanaethau brys. Gall yr effeithiau ymyrraeth hyn gael eu lleihau trwy newidiadau i leoliad tyrbinau ac ymgynghori â gweithredwyr. Ar yr amod bod sylw gofalus yn cael ei dalu i'r lleoliad, ni ddylai tyrbinau gwynt achosi unrhyw effeithiau andwyol sylweddol ar systemau cyfathrebu sy'n defnyddio tonnau electromagnetig fel cyfrwng darlledu (e.e. cysylltiadau teledu, radio a microdon). Yn nodweddiadol mae angen pellter clirio o 100m naill ochr a'r llall o gyswllt llinell olwg o ardal ysgubedig y llafnau tyrbinau, er y byddai ymgynghoriadau unigol yn ofynnol er mwyn adnabod pellter diogelwch pob sefydliad. Dylid gwneud ymdrech i ymgynghori'n gynnar gyda'r Swyddfa Gyfathrebu (OFCOM), sy'n dal cofrestr ganolog o'r holl weithredwyr cyfathrebu radio sifil yn y DU ac yn gweithredu fel pwynt cyswllt canolog ar gyfer nodi ymgynghoreion penodol sy'n berthnasol i safle.

7.10.2 Yn aml, mae'n bosibl lliniaru effeithiau trwy leoli tyrbinau unigol yn ofalus o fewn safle, fel bod y llafnau tyrbinau yn osgoi'r parth clustogi, yn nodweddiadol 100m y naill ochr i'r llwybr signal.

7.10.3 Ceir cyfarwyddyd pellach ynghylch asesiad Electro magnetig yn adran 15 o'r rhestr wirio yn Atodiad 4.

7.11 Cysgodion Symudol a Golau a Adlewyrchir

7.11.1 Cysgodion symudol yw effaith strôb o olau'n fflachio trwy symudiad y llafnau'n taflu cysgod symudol dros eiddo cyfagos o fewn 13 ° naill ochr o'r gogledd. Gall cysgodion achosi aflonyddwch i drigolion yr effeithir arnynt mewn eiddo cyfagos a gall gael effeithiau niweidiol posibl ar ddiodefwyr epilepsi ffoto-sensitif.

7.11.2 Mae'r tebygolrwydd o daflu cysgodion yn digwydd a'i ddifrifoldeb yn dibynnu ar:

- Cyfeiriad yr annedd mewn perthynas â'r tyrbina (au);
- Pellter o'r tyrbina (au);
- Uchder y tyrbina;
- Yr adeg o'r flwyddyn (yr effaith yn fwy pan fo'r haul fwyaf disglair);
- Cyfran yr oriau golau dydd y mae'r tyrbina (au) yn gweithredu;
- Amlder haul llachar ac awyr ddigwmwl (yn enwedig ar dir isel uwchben y gorwel);
- Cyflymder a chyfeiriad y gwynt cyffredinol.

- 7.11.3 Yn seiliedig ar ddadansoddiad o benderfyniadau apêl, er mwyn osgoi cysgodion symudol dylai pellter gwahanu o 10 diamedr rotor rhwng y tyrbinau gwynt a'r annedd agosaf fod yn ddigonol yn y rhan fwyaf o achosion, er bod y topograffi lleol a lleoliad y tyrbîn mewn perthynas â'r annedd (anheddau) yn cael ei ystyried yn ystod unrhyw asesiad. Mae hefyd wedi ei brofi bod o fewn y 10 diamedr rotor hwn, bydd cysgodion symudol ond yn digwydd o dan rhai amodau am beth o'r amser a dim ond ar eiddo cyfagos o fewn 130° naill ochr o'r gogledd y bydd yn effeithio.
- 7.11.4 O fewn y 10 pellter diamedr rotor hwn, dylai ymchwiliadau gael e u gwneud gan yr ymgeisydd i nodi unrhyw eiddo sy'n debygol o gael eu heffeithio gan gysgodion symudol. Dylai canlyniadau'r asesiad gael eu cyflwyno gyda'r cais cynllunio. Os sefydlir bod effeithiau annerbyniol gan gysgodion symudol, dylai mesurau lliniaru gael eu cymryd gan gynnwys symud lleoliad y tyrbîn, a defnyddio technoleg i atal tyrbinau yn ystod cyfnodau cysgodion symudol, neu, yn niffyg dim arall, defnyddio plannu coed a gosod bleindiau ffenestri i liniaru effaith.

Dylai agosrwydd tyrbinau gwynt at y rhwydweithiau ffyrdd a rheilffyrdd hefyd gael ei ystyried. Gall cysgodion symudol effeithio ar ddefnyddwyr y rhwydweithiau hyn drwy effeithio ar welededd.

- 7.11.5 Gall tyrbinau hefyd achosi fflachiadau o olau yn adlewyrchu, a all fod yn weladwy o gryn bellter. Mae'n bosibl i liniaru fflachio, ond nid yw'n bosibl ei ddileu. Gall dewis gofalus o liw llafn a gorffeniad wyneb helpu i leihau'r effaith.
- 7.11.6 Ceir cyfarwyddyd pellach ynghylch asesu cysgodion symudol yn adran 8 o'r rhestr wirio yn Atodiad 4.

7.12 Dŵr daear a dŵr wyneb

- 7.12.1 Mae datblygiadau ynni gwynt yn tueddu i gael ychydig neu ddim effaith ar adnoddau dŵr neu i'r amgylchedd dŵr unwaith y byddant yn weithredol. Fodd bynnag, gall y gwaith adeiladu a dadgomisiynu'r dyrbinau gwynt, naill ai'n unigol neu fel grwpiau mwy, gael effeithiau posibl ar gyrsiau dŵr lleol, cyrff dŵr, dŵr daear a chyflenwadau dŵr o ganlyniad i lygredd, erydiad, gwaddodi a rhwystrau i lifo yn deillio o weithgaredd adeiladu. Mae effeithiau datblygiadau yn ystod y cyfnod adeiladu angen eu hystyried a'u monitro yn ofalus, er mwyn osgoi llygru cyrsiau dŵr ac osgoi effeithiau andwyol ar ddŵr daear a statws ecolegol cyrff dŵr. Mewn achosion o'r fath, efallai y bydd angen cyflwyno manylion y mesurau lliniaru gyda'r cais llawn.
- 7.12.2 Bydd asesiad o'r risgiau i ansawdd y dŵr yn ofynnol ar gyfer pob datblygiad ynni gwynt ar raddfa ganolog i fawr a bydd Asiantaeth yr Amgylchedd yn ymgynghori lle bo'n briodol. Yn ogystal, dylai unrhyw effaith andwyol posibl yn y drefn hydrolegol neu safon y dŵr ar ddynodiadau statudol gael ei asesu. Gall y gwaith o baratoi Cynllun Rheoli Amgylcheddol cyn adeiladu / dadgomisiynu liniaru unrhyw risg bosibl i ddŵr daear a dŵr wyneb.

7.13 Ymgysylltu Cymunedol

- 7.13.1 Dylai datblygwyr, mewn ymgynghoriad â'r awdurdod cynllunio lleol, gymryd rhan weithredol wrth ymgysylltu â'r gymuned leol **ar y cyfle cynharaf posibl wrth lunio** ar y ceisiadau ynni gwynt. Dylai hyn gynnwys trafodaeth cyn gwneud cais a darparu gwybodaeth gefndir ar y dechnoleg ynni adnewyddadwy sy'n cael ei chynnig.
- 7.13.2 Gall ymgysylltiad cynnar â'r gymuned leol ar y cam cyn-cais arwain at well dealltwriaeth o'r cynllun a'i fanteision. Dylai ymgeiswyr ymgysylltu ag aelodau o'r cyhoedd yn ogystal â Chynghorau Tref a Chymuned.
- 7.13.3 Bydd angen i'r ceisiadau gael eu cefnogi gan ddatganiad ymgysylltu â'r gymuned yn nodi sut y mae'r ymgeisydd wedi cynnal ymgynghori cyn gwneud cais. Dylai ymgeiswyr ddarparu tystiolaeth o'r dulliau a ddefnyddiwyd, e.e. cyfarfodydd cyhoeddus, arddangosfeydd, arolygon, taflenni. Dylai ceisiadau ddangos eu bod wedi hysbysu'r rhai a fyddai'n cael eu heffeithio gan y cais, h.y. cymdogion agos. Dylai ymgeiswyr hefyd ddangos eu bod wedi ymgynghori â grwpiau hamdden lleol megis clybiau cyfeiriannu, crwydrwyr a chlybiau llaw-gleidio, lle bo hynny'n bosibl. Mae Adran 10 y rhestr wirio yn Atodiad 4 yn rhoi gwybodaeth bellach o'r hyn sy'n ofynnol yn y datganiad ymgysylltu â'r gymuned.

7.14 Mwynau a Phridd

- 7.14.1 Ni ddylid stereleiddio safleoedd sy'n cynnwys adnoddau mwynau gwerthfawr oherwydd datblygiad amhriodol. Pan mae cynnig wedi ei leoli ger safle fel yma rhaid cyflwyno manylion mesurau lliniaru gyda'r cais cynllunio ar ol trafod y rheini gyda'r Gwasanaeth Mwynau a Gwastraff sy'n cael ei rannu ar draws Gogledd Cymru.
- 7.14.2 Mae Atodiad 9 yng Nghynllun Datblygu Unedol Mon a stopiwyd yn dangos safleoedd mwynau a buffer o 400m o gwmpas y safleoedd.
- 7.14.3 Dylid osgoi a lliniaru'r posibilrwydd y bydd adnoddau pridd yn cael eu llygru oherwydd datblygiadau am dyrbinau gwynt yn arbennig felly yn ystod y cyfnod adeiladu.

7.15 **Cyfyngu Oes Caniatad Cynllunio**

- 7.15.1 Mae Rhan 91o'r Ddeddf Cynllunio Gwlad a Thref 1990 yn rhoi hawl i awdurdodau cynllunio lleol i gyfyngu ar oes caniatad cynllunio mewn amgylchiadau perthnasol. Credir bod yr angen i roi ystyriaeth i ardrawiad cronol, o ran sŵn, effaith weledol ac allbwn ynni'r tyrbinau gwynt/ ffermydd gwynt mewn lleoliad yn cyfiawnhau defnyddio'r amod i gyfyngu hyd y caniatâd. Byddai asesiad o'r effaith gronol yn rhoi sylw i dyrbinau sydd i fyny'n barod, rhai efo caniatâd ond heb eu codi eto a phob cais cynllunio sydd wedi ei gyflwyno cyn yr un sy'n cael ei asesu. Os oes gwir angen am y datblygiad, h.y. nad cynllun hapfasnachol ydy o, gellir dadlau y caiff y tyrbin ei godi yn fuan ar ôl derbyn caniatâd. Bydd datblygiad buan y safleoedd hefyd yn gymorth i gyrraedd targedi cenedlaethol ar gyfer ynni o ffynonellau adnewyddol.

7.15.2 Fe ddylai'r cyfnod caniatâd byrrach ddal roi digon o amser i ddatblygwyr gydymffurfio gydag unrhyw amodau a datrys materion er mwyn gwireddu'r datblygiad, e.e. cyllid.

7.15.3 Oherwydd hyn, rhoddir caniatâd am dyrbin gwynt/ fferm wynt fel arfer am gyfnod o 2 flynedd er mwyn sicrhau y caiff y datblygiad ei wireddu o fewn cyfnod priodol. Rhoddir ystyriaeth i gyfnod hirach yn ddarostyngedig i dystiolaeth i fodloni'r Awdurdod Cynllunio Lleol bod yna resymau penodol i gefnogi hynny.

8.0 Lleoliad a Dyluniad

8.1 Mae lleoliad a chynllun y tyrbinau gwynt yn ystyriaethau pwysig a bydd yn seiliedig ar nifer o ffactorau gan gynnwys mynediad, cyflymder y gwynt, a chysylltiad â'r grid. Bydd nifer o ffactorau sy'n gysylltiedig â thyrbinau megis maint, lliw a'u dosbarthiad i gyd yn chwarae eu rhan wrth benderfynu p'un a yw'r datblygiad yn ymddangos fel petai'n cilio i mewn neu'n sefyll allan yn y dirwedd.

8.2 Bydd yr holl geisiadau tyrbinau gwynt yn cael eu hasesu o ran eu heffaith ar y dirwedd ac amwynder gweledol yng nghyswllt eu dyluniad o safbwynt lleoliad, effaith ar gymeriad tirwedd, math o dyrbin, lliw, gofod a seilwaith ategol.

8.3 Lleoliad a Gosodiad

8.3.1 Dylai tyrbinau gwynt gael eu lleoli yn ofalus a dylid rhoi ystyriaeth i'r materion tirwedd canlynol:

- Sut mae tyrbinau yn perthnasu i'r gorwel gweledol;
- Sensitifrwydd y lleoliadau o ble y gellir eu gweld;
- Yr effaith ar amwynder yr ardal gyfagos, gan gymryd arwyddocâd hanesyddol, diwylliannol a hamdden yr ardal i ystyriaeth;
- Y nodweddion presennol yn y dirwedd.

8.3.2 Mae adran 6 o'r rhestr wirio yn Atodiad 4 yn nodi'r wybodaeth sydd ei hangen gyda phob cais mewn perthynas â lleoliad y ceisiadau ar gyfer tyrbinau gwynt.

8.4 Cynllun a chymeriad y dirwedd

8.4.1 Dylai ceisiadau ar gyfer tyrbinau gwynt ystyried cyd-destun cyffredinol y dirwedd a chymeriad yr ardal o ran ei olwg gyffredinol, patrwm, gorchudd tir, natur agored / gaeedig, cymeriad elfennau fertigol a nodweddion presennol y dirwedd. Dylai cynlluniau eraill gael eu harchwilio mewn perthynas â'r safbwyntiau mwyaf sensitif.

8.5 Ffurf a dyluniad y tyrbinau

8.5.1 Mae datblygiadau technolegol wedi arwain at amrywiaeth eang o dyrbinau gwynt. Mae'r gwahanol fodelau hyn yn rhoi gwahanol ddewisiadau o ran maint, cyfrannau'r twr tyrbinau i hyd llafn a chyflymder cylchdro. Dylai uchder a dyluniad y tyrbinau fod yn gymesur â'r ardal, a bydd addasrwydd cynllun penodol yn dibynnu ar sensitifrwydd tirwedd yr ardal.

8.6 Lliw'r Tyrbinau

8.6.1 Mae lliw'r tyrbinau gwynt hefyd yn ystyriaeth bwysig wrth asesu effaith bosibl datblygiadau o'r fath. Mae'n bwysig dewis lliw sy'n ymwneud yn gadarnhaol â chefnid y dirwedd sydd union gerllaw, y gellir gweld y tyrbinau yn ei erbyn. Mae gorffeniad di-sglein cael ei ystyried yn hanfodol.

8.7 Pellter rhwng Tyrbinau

8.7.1 Mae angen lleoli tyrbinau gwynt fel bod y pellter rhyngddynt tua 3-10 diamedr rotor (byddai hyn yn cyfateb i 180-600 metr ar gyfer datblygiad sy'n defnyddio rotorau diamedr 60m, tyrbinau 1.3MW) (enghraifft a gymerwyd o TAN 8).

8.8 Seilwaith ategol

8.8.1 Yn ogystal â'r tyrbinau gwynt, gall seilwaith angenrheidiol fferm wynt gynnwys mynediad ffordd ddigonol, traciau ar y safle, sylfeini'r tyrbinau, llawr caled i graen, mastiau anemomedr, safle adeiladu, ceblau trydanol ac is-orsaf drydan ac adeilad rheoli. Dylid rhoi ystyriaeth i'r materion canlynol wrth ystyried lleoliad a lleoliad datblygiad ategol. Gweler adran 7.2 y CCA hwn am ystyriaeth fanwl o'r hyn sy'n ofynnol ar gyfer seilwaith ategol.

8.8.2 Gydag unrhyw adeiladau atodol sy'n ofynnol ar y safle, o ystyried natur wledig y rhan fwyaf o'r lleoliadau ar gyfer tyrbinau, dylai adeiladau o'r fath fod yn amaethyddol o ran ymddangosiad naill ai'n fodern neu draddodiadol, yn dibynnu ar gymeriad y lleoliad penodol.

8.8.3 Ceir canllawiau pellach ar safle a dyluniad y tyrbinau gwynt mewn perthynas â thirweddau yn: “Siting and Designing windfarms in the landscape”, Fersiwn 1, Rhagfyr 2009, SNH
<http://www.snh.gov.uk/publications-data-and-research/publications/search-the-catalogue/publication-detail/?id=1434>

9. Dadgomisiynu ac adfer tir

- 9.1 Mae Paragraff 6.4 TAN 8 yn nodi y dylai Awdurdodau Cynllunio Lleol ystyried amodau priodol ar gyfer dadgomisiynu tyrbinau gwynt ac adfer tir yr effeithir arno. Yn ogystal, efallai y bydd gofyn i weithredwyr sicrhau bod cyllid digonol yn cael ei neilltuo i'w galluogi i fodloni rhwymedigaethau adfer yn llawn.
- 9.2 Efallai y bydd angen peirianwaith addas, e.e. bond, er mwyn sicrhau y byddai digon o adnoddau ar gael ar gyfer datgymalu ac adfer. Mae hyn er mwyn sicrhau bod mesurau digonol yn eu lle i wneud yn siŵr y bydd y safle'n cael ei adfer mewn modd priodol.
- 9.3 Mae adfer llawn angen cael gwared â thyrbinau, strwythurau atodol a thraciau, ac adfer llystyfiant priodol. Mewn rhai achosion gallai cael gwared ar draciau arwain at fwy o niwed na'u gadael yn eu lle **oherwydd difrod i dir cyfagos yn ystod y gwaith sy'n gysylltiedig â'r broses**. Yn destun i foddhad yr Awdurdod Cynllunio Lleol ynglŷn ag effaith weledol traciau o'r fath a'r effaith o'u symud, efallai y bydd achosion lle na fydd symud traciau yn ofynnol. Dylid sicrhau bod natur y gwaith adfer yn integreiddio'n gadarnhaol yn y dirwedd bresennol. Hefyd, anogir cyfleoedd i wella rhinweddau arbennig y dirwedd.
- 9.4 Anogir gweithredwyr i aildefnyddio neu ailgylchu cydrannau tyrbinau a deunyddiau eraill sy'n gysylltiedig â thyrbinau gwynt yn dilyn eu dadgomisiynu.

10.0 Ailbweru

- 10.1 Efallai y bydd achlysuron pan fydd y tyrbinau gwynt hŷn presennol angen eu newid am rai modern mwy effeithlon a dylid annog hyn ar yr amod bod yr effeithiau amgylcheddol a thirwedd yn dderbyniol. Efallai y bydd barn sgrinio yn ofynnol i asesu a yw Asesiad Effaith Amgylcheddol yn angenrheidiol i gyd-fynd â chais newydd.
- 10.2 Mae TAN 8 ym mharagraff 2.13 yn nodi y byddai cefnogaeth yn cael ei roi i awdurdodau cynllunio lleol sy'n cyfyngu ar bron yr holl ddatblygiadau ynni gwynt mwy na 5MW i Ardaloedd Chwilio Strategol (SSA), heblaw am gynlluniau ar safleoedd tir llwyd trefol / diwydiannol o hyd at 25MW. Yr eithriad i'r rheol hon yw ailbweru a / neu ymestyn ffermydd gwynt sy'n bodoli eisoes (paragraff 2.14 TAN 8).
- 10.3 Yn wyneb y ffaith nad yw Ynys Môn wedi cael ei chydabod fel SSA a bod cynlluniau ar safleoedd tir llwyd trefol / diwydiannol gael eu hannog hyd at 25MW, dylai unrhyw gais ailbweru sy'n cynnwys fferm wynt bresennol ar Ynys Môn gael ei gyfyngu i uchafswm o 25MW. Byddai disgwyl hefyd i unrhyw gynnig o'r fath fodloni'r gofynion asesu eraill a geir yn y CCA hwn.
- 10.4 Dylai unrhyw gais ailbweru o'r fath o fferm wynt bresennol ystyried darparu gwell cynllun i leihau effaith weledol bosibl o dderbynyddion sensitif. Mae'n debygol y bydd angen LVIA ar gyfer bob cais ailbweru.

11.0 Gofynion gyda Chais

- 11.1 Yn y lle cyntaf, buasem yn argymhell y dylai pob ymgeisydd tyrbinau gwynt potensial fod yn destun i drafodaethau cyn gwneud cais gyda'r Gwasanaeth Cynllunio er mwyn sefydlu p'un a yw'r safle dan sylw wedi ei leoli o fewn neu yn agos at unedau preswyl, unrhyw ddynodiadau amgylcheddol neu dirwedd, unrhyw adeiladau neu strwythurau gwarchoddedig, unrhyw nodweddion perthnasol o ddiddordeb ecolegol, neu unrhyw barthau ymgynghori statudol.
- 11.2 Mae Gwasanaeth Cynllunio'r Cyngor yn cadw catalog daearyddol helaeth a chyfredol o'r holl ddynodiadau pwysig, adeiladau a strwythurau a warchodir, a pharthau ymgynghori statudol. Yn y lle cyntaf, dylid cysylltu â'r Gwasanaeth Cynllunio er mwyn sefydlu a oes unrhyw faterion o'r fath yn berthnasol i'r safle.
- 11.3 Argymhellir yn gryf gwneud ymgysylltiad cynnar â Gwasanaeth Cynllunio'r Cyngor ac adrannau mewnol perthnasol eraill a sefydliadau allanol yn achos pob cais tyrbinau gwynt, waeth beth fo'i leoliad neu raddfa.
- 11.4 Mae trafodaethau o'r fath yn galluogi i gwmpas y wybodaeth y dylid ei chyflenwi gael ei chytuno gyda'r awdurdod cynllunio ac mae'n galluogi'r datblygwr i gomisiynu astudiaethau angenrheidiol mewn modd amserol. Mae hyn yn arbennig o wir am geisiadau a fydd angen Aseiad Effaith Amgylcheddol lle mae'r rheoliadau perthnasol yn caniatáu i'r awdurdod ddarparu 'barn gwmpasu' i lywio cynnwys yr astudiaeth honno. Dylai trafodaethau cyn cyflwyno cais, lle y bo'n briodol, gynnwys awdurdodau cyfagos lle bydd effeithiau gweledol traws-ffiniol ac effeithiau posibl pellter hir cronus.
- 11.5 Dylid ymgysylltu'n gynnar â chymunedau lleol er mwyn sicrhau bod trigolion lleol yn meddu ar ddealltwriaeth lawn o'r cynllun, gan gynnwys ei fanteision cymunedol posibl.
- 11.6 Gall y cysylltiadau a gynhwysir yn yr adran nesaf hefyd roi cyngor ac arweiniad ar ddatblygu tyrbinau gwynt.
- 11.7 Mae'r cyhoeddiadau a gynhwysir yn yr adran 'Darllen pellach' yn rhoi cyngor ac arweiniad defnyddiol y dylid cyfeirio ati mewn ceisiadau newydd.
- 11.8 Mae'r gwasanaeth cynllunio wedi cynhyrchu 'Cais Tyrbinau Gwynt - Rhestr Wirio' er mwyn darparu eglurder o ran y wybodaeth sydd ei hangen i gefnogi cais.
- 11.9 Ceir copi o'r rhestr wirio yn Atodiad 4 a dylid cyfeirio ati, yn ychwanegol at y materion a amlygwyd yn y CCA hwn.

12.0 Manteision Cymunedol a Chyfraniadau Datblygwyr

12.1 Mae datblygwyr neu dirfeddianwyr yn cael eu hannog i ymwneud yn uniongyrchol â chymunedau lleol o ran manteision cymunedol posibl sy'n gysylltiedig, yn hytrach na gyda'r Cyngor. Nid yw absenoldeb neu bresenoldeb unrhyw gyfraniad i gymunedau lleol yn fater a fydd gael ei ystyried gan y Cyngor wrth iddo benderfynu a ddylai caniatâd cynllunio gael ei roi neu beidio.

Mae'n anghyfreithlon cymryd rhwymedigaeth gynllunio i ystyriaeth wrth benderfynu ar gais cynllunio, neu unrhyw ran o gais cynllunio, y gellir codi ardoll arno, p'un a oes ardoll lleol ar waith neu beidio, os nad yw'r rhwymedigaeth yn bodloni pob un o'r profion canlynol:

- yn angenrheidiol i wneud y datblygiad yn dderbyniol o safbwynt cynllunio;**
- yn ymwneud yn uniongyrchol â'r datblygiad arfaethedig; ac**
- yn gysylltiedig yn deg ac yn rhesymol o ran graddfa a math i'r datblygiad.**

12.2 Mae enghreifftiau o fanteision y gellid eu cynnig i gymunedau lleol yn cynnwys adeiladu cyfleuster cymunedol, taliad ariannol sydd o fudd i'r gymuned, taliadau blynyddol i'r gymuned, gwella addysg, sgiliau a hyfforddiant i'r boblogaeth leol neu ymrwymiad gan y datblygwr i ddefnyddio llafur lleol lle bynnag y bo'n bosibl.

12.3 Os yw datblygwyr yn cynnig manteision cymunedol nad ydynt yn perthyn yn uniongyrchol i'r broses gynllunio, yna ni all hyn gael ei ddefnyddio fel ystyriaeth wrth benderfynu ar unrhyw gais cynllunio. Mae Atodiad B TAN 8 yn darparu manylion pellach o hyn.

12.4 Dylai manylion gael eu darparu ar ffurf cyfraniadau'r datblygwyr o ganlyniad i'r datblygiad ynni gwynt arfaethedig. Bydd yr angen am gyfraniadau datblygwyr yn cael eu hasesu o ran effaith y datblygiad arfaethedig ar yr ardal, megis effeithiau gweledol a seilwaith ffyrdd (e.e. yr angen am lwybrau troed newydd neu ledu'r ffordd), neu effeithiau economaidd-gymdeithasol.

12.5 Bydd disgwyl i ymgeiswyr a datblygwyr drafod y dull o liniaru effeithiau o'r fath gyda'r swyddfa achos perthnasol, yn ddelfrydol ar y cam cyn-cais.

12.6 Ni fydd buddiannau ariannol, megis sefydlu cronfa ymddiriedolaeth gymunedol, yn cael eu trin fel ystyriaeth berthnasol oni bai eu bod yn bodloni'r prawf a nodir yng Nghylchlythyr y Swyddfa Gymreig 13/97 - Rhwymedigaethau Cynllunio.

12.7 Gall datblygiadau ynni gwynt o bosibl gynnig cyfleoedd i ddarparu manteision i'r gymuned trwy'r broses gynllunio e.e. gwelliannau yn y seilwaith priffyrdd neu reoli cynefinoedd bywyd gwyllt.

12.8 Bydd y Cyngor yn disgwyl i bob datblygiad ynni gwynt sy'n cynnwys tyrbini Canolig neu Fawr (dros 20m i flaen y llafn) gyda capasiti pŵer masnachol o dros 50 kW fesul tyrbini wneud cyfraniad (ariannol neu fel arall) i gymunedau lleol yr effeithir arnynt. **Dylai gwerth y cyfraniad ymwneud â maint a graddfa'r datblygiad.** Gall

y cyfraniadau hyn gael eu sicrhau drwy Gytundeb Adran 106 os ydy o'n gynnig unochrog neu fe ellir ymdrin a hwy ar wahan.

13.0 Manylion Cyswllt

13.1 Mae'r cysylltiadau a ddarperir, ac eithrio Sir Ynys Môn a Chyngor Gwynedd, yn sefydliadau annibynnol ac nid ydynt yn gysylltiedig â chyhoeddi'r ddogfen hon mewn unrhyw ffordd.

<p>Cyngor Sir Ynys Môn Gwasanaeth Cynllunio Adran Rheoli Datblygu Swyddfeydd y Cyngor Llangefni LL77 7TW www.anglesey.gov.uk</p>	<p><u>Uned Polisi Cynllunio ar y Cyd Ynys Môn a Gwynedd,</u> <u>Neuadd y Dref</u> <u>Bangor</u> <u>Gwynedd</u> <u>LL57 1DT</u> www.gwynedd.gov.uk</p>
<p>Renewable UK Greencoat House Francis Street London SW1P 1DH www.britishwindenergy.co.uk</p>	<p><u>RSPB</u> <u>Southerland House</u> <u>Castlebridge</u> <u>Cowbridge Road East</u> <u>Caerdydd</u> <u>CF11 9AB</u> www.rspb.org.uk</p>
<p>Cadw Plas Carew Uned 5/7, Cefn Coed Parc Nantgarw Caerdydd CF15 7QQ www.cadw.wales.gov.uk</p>	<p>Ymddiriedolaeth Garbon Cymru Albion House Oxford Street Nantgarw Caerdydd CF15 7TR www.carbontrust.co.uk</p>
<p>Yr Awdurdod Hedfan Sifil CAA House 45-49, Kingsway London WC2B 6TE www.caa.co.uk</p>	<p><u>Cyngor Cefn Gwlad Cymru</u> <u>Plas Penrhos</u> <u>Ffordd Penrhos</u> <u>Bangor</u> <u>LL57 2BX</u> www.ccw.gov.uk</p>
<p>Ymddiriedolaeth Arbed Ynni Cymru 1, Caspian Point Caspian Way Caerdydd CF10 4DQ www.energysavingtrust.org.uk</p>	<p>Asiantaeth yr Amgylchedd Cymru Ffordd Penlan Parc Menai Bangor LL57 4DE www.environment-agency.gov.uk</p>
<p>Ymddiriedolaeth Archeolegol Gwynedd Craig Beuno Garth Road Bangor LL57 2RT www.heneb.co.uk</p>	<p>OFCOM Riverside House 2a, Southwark Bridge Road London SE1 9HA www.ofcom.org.uk</p>
<p>Y Weinyddiaeth Amddiffyn Kingston Road Sutton Coldfield West Midlands B75 7RL www.mod.uk</p>	<p>Llywodraeth Cymru Adeiladau'r Goron Parc Cathays Caerdydd CF10 3NQ www.wales.gov.uk</p>

14.0 Darllen Pellach

- Ymddiriedolaeth Gwarchod Ystlumod – Bat Surveys: Best Practice Guidance – Surveying for Onshore Wind Farms (dyddiadau amrywiol)
- Yr Ymddiriedolaeth Gwarchod Ystlumod – Bat Surveys: Good Practice Guidance (2012)
- Cadw – Cofrestr Tirweddau, Parciau a Gerddi o Ddiddordeb Hanesyddol Arbennig yng Nghymru – Conwy, Gwynedd ac Ynys Môn (1998)
- Cadw – Ynni Adnewyddadwy a'ch Adeilad Hanesyddol: Gosod Systemau Microgynhyrchu: Canllawiau Ymarfer Gorau (2010)
- **Cadw - 'Canllaw arfer da ar ddefnyddio Cofrestr Tirweddau Hanesyddol yng Nghymru yng ngweithrediadau cynllunio a datblygu' (2007)**
- Cyngor Cefn Gwlad Cymru, Cadw a Llywodraeth Cynulliad Cymru – Canllawiau Ymarfer Gorau ar Ddefnyddio'r Gofrestr o Dirweddau o Diddordeb Hanesyddol yng Nghymru yn y Broses Gynllunio a Datblygu (2007)
- Cyngor Cefn Gwlad Cymru – Nodyn Cyfarwyddyd Gwybodaeth LANDMAP 1 : Ardaloedd Tirwedd Arbennig a LANDMAP (2008)
- Cyngor Cefn Gwlad Cymru – Nodyn Cyfarwyddyd Gwybodaeth LANDMAP 3: Defnyddio Landmap ar gyfer Asesiad Gweledol o Dyrbinau Gwynt ar y Tir (2010)
- Cyngor Cefn Gwlad Cymru (2009) Asesiad Morlun Cymru
- Cyngor Cefn Gwlad Cymru (2010). Nodyn Cyfarwyddyd. Asesu effaith Datblygiadau Ffermydd Gwynt ar Fawnogydd yng Nghymru
- Cyngor Cefn Gwlad Cymru (Mehafin 2010) Nodiadau Cyfarwyddyd LANDMAP
- Awdurdod Hedfan Sifil: CAP 764 'CAA Policy and Guidelines on Wind Turbines (2012)
- Datganiad Polisi Cenedlaethol DECC (NPS) EN1 Overarching Energy (2011)
- DECC NPS EN3 Renewable Energy Infrastructure (2011)
- Yr Adran Ynni a Newid Hinsawdd – Update of UK Shadow Flicker Evidence Base (2011)
- Yr Adran Masnach a Diwydiant – ETSU W/14/00533/00/00: The Influence of Colour on the Aesthetics of Wind Turbine Generators
- Yr Adran Masnach a Diwydiant – ETSU-R-97: The Assessment and Rating of Noise from Wind Farms – Final Report (1996)
- Yr Adran Masnach a Diwydiant – Wind Energy and Aviation Interests: Interim Guidelines (2002)

- **Yr Adran Busnes, Menter a Diwygio Rheoleiddio – Review of Guidance on the assessment of Cumulative Impacts of Onshore windfarms (2008).**
<https://www.oq.decc.gov.uk/EIP/pages/windfarm-cumulative-impacts-report.pdf>
- Cyngor Trydan – Standard 44-8: Overhead Line Clearances
- Cyngor Sir Gwynedd (blaenorol) – Cynllun Fframwaith Gwynedd (1993)
- Cyngor Sir Ynys Môn – Cynllun Rheoli AHNE (2009)
- Cyngor Sir Ynys Môn – Cynllun Rheoli Safle Treftadaeth Byd
- Cyngor Sir Ynys Môn – Cynllun Lleol (1996)
- Cyngor Sir Ynys Môn – Canllawiau Cynllunio Atodol: Canllawiau Dylunio ar gyfer yr Amgylchedd Trefol a Gwledig(2008)
- Cyngor Sir Ynys Môn – Cynllun Datblygu Unedol
- Cyngor Sir Ynys Môn – Strategaeth Tirwedd a Ddiweddarwyd(2011)
- Landscape Institute and the Institute of Environmental **Management and** Assessment – Guidelines for Landscape and Visual Impact Assessment (~~2002~~)–**(2nd argraffiad, 2002 or 3rd argraffiad o 2013).**
- Natural England – Technical Information Note TIN051 (First Edition, 11th February 2009): Bats and Onshore Wind Turbines – Interim Guidance
- Natural England – Technical Information Note 059: Bats and Single Mawr Wind Turbines: Joint Agencies Interim guidance (2011)
- Natural England, Scottish Natural Heritage & CCW – Bats and Wind Turbines (Jan 2012)
- **Ofcom - Tall structures and their impact on broadcast and other wireless services (2009)**
- Renewables Advisory Board & Department of Trade and Industry – Delivering Community Benefits from Wind Energy Development – A Toolkit (2007)
- Rhos Garn Whilgarn, Talgarreg (Apêl cyf: APP/D6820/A/07/1200875)
- Scottish Natural Heritage – Guidance: Cumulative Effect of Wind Farms (Version 2 – Revised 13.04.05)
- Scottish Natural Heritage – Location and Siting of Wind Farms in the Landscape (Version 1 – December 2009)
- Scottish Natural Heritage – Visual representation of wind farms: Good Practice Guidance (2006)
- Scottish Natural Heritage guidance on “Cumulative effects of windfarms” (2005)

- Scottish Natural Heritage: "Natural Heritage Assessment of wind energy projects which do not require formal EIA (2008)
- **Scottish Natural Heritage - Siting and design of small scale wind turbines of rhwng 15 and 50 metres in height, Dolen Mawrth 2012: www.snh.gov.uk/docs/A719295.pdf**
- **Scottish Natural Heritage - Assessing the cumulative impact of onshore wind energy developments, Mawrth 2012, (mae hyn yn disodli eich cyfeiriad presennol i gronnus o 2005). Dolen: www.snh.gov.uk/docs/A675503.pdf**
- **Scottish Natural Heritage – Visual Representation of Winfarms: Good Practice Guidance, 2007. <http://www.snh.gov.uk/publications-data-and-research/publications/search-the-catalogue/publication-detail/?id=846>**
- Llywodraeth Cymru (a gyhoeddwyd gan Lywodraeth Cynulliad Cymru) - Cynhyrchu Eich Ynni Eich Hun: Rheoliadau Cynllunio Cyfredol (2011)
- Llywodraeth Cymru (a gyhoeddwyd gan Lywodraeth Cynulliad Cymru) – Cynhyrchu Ynni Eich Hun: Gwynt - Canllaw Cynllunio i Ddeiliaid Tai, Cymunedau a Busnesau (2011)
- Llywodraeth Cymru (a gyhoeddwyd gan Lywodraeth Cynulliad Cymru) – Cymru'n Un: Un Blaned - Cynllun Datblygu Cynaliadwy Llywodraeth Cynulliad Cymru (2009)
- Llywodraeth Cymru (a gyhoeddwyd gan Lywodraeth Cynulliad Cymru)– Polisi Cynllunio Cymru (4^{ydd} arg, 2011)
- Llywodraeth Cymru (a gyhoeddwyd gan Lywodraeth Cynulliad Cymru)– Nodyn Cyngor Technegol 5: Cadwraeth Natur a Chynllunio (2009)
- Llywodraeth Cymru (a gyhoeddwyd gan Lywodraeth Cynulliad Cymru)– Nodyn Cyngor Technegol 8: Cynllunio ar gyfer Ynni Adnewyddadwy (2005)
- Llywodraeth Cymru – Canllawiau Ymarfer: Goblygiadau Cynllunio Datblygiadau Ynni adnewyddadwy a charbon isel (2011)
- Llywodraeth Cymru *Datganiad Polisi ar Barciau Cenedlaethol ac Awdurdodau Parciau Cenedlaethol yng Nghymru (2007)*
- Swyddfa Gymreig – Cylchlythyr 60/96: Archaeoleg a Chynllunio
- Swyddfa Gymreig – Cylchlythyr 1/98: Cynllunio a'r Amgylchedd Hanesyddol: Cyfarwyddiadau gan Ysgrifennydd Gwladol Cymru
- Swyddfa Gymreig – Cylchlythyr 61/96: Cynllunio a'r Amgylchedd Hanesyddol: Adeiladau Hanesyddol ac Ardaloedd Cadwraeth
- Swyddfa Gymreig – Cylchlythyr 13/97: Rhwymedigaethau Cynllunio

15. Rhestr Termau

Term	Esboniad
Adeilad Rhestredig	Mae'n ofynnol ar Gynulliad Cenedlaethol Cymru yn ôl y gyfraith i lunio rhestrau o adeiladau o ddiddordeb pensaernïol neu hanesyddol arbennig. Yn ogystal â darparu dogfen gyfeirio barod o adeiladau o bwysigrwydd i dreftadaeth y genedl, mae rhestru yn darparu lefel ychwanegol o ddiogelwch cyfreithiol.
Adran 106	Amod cyfreithiol sy'n caniatáu i Awdurdod Cynllunio Lleol (ACLI) wneud cytundeb cyfreithiol rhwymol neu rwymedigaeth gynllunio gyda thirfeddiannwr wrth roi caniatâd cynllunio.
Ardal Cadwraeth	Mae Ardaloedd Cadwraeth yn cael eu dynodi oherwydd eu diddordeb pensaernïol a hanesyddol arbennig.
Ardal Cadwraeth Arbennig (SAC)	Ardaloedd sy'n cyfrannu at gynnal neu adfer statws cadwraeth ffafriol y cynefinoedd neu rywogaethau a restrir yn Atodiadau I a II y Gyfarwyddeb Cynefinoedd.
Ardal Gwarchodaeth Arbennig (SPA)	Ardaloedd dynodedig sy'n helpu gwarchod cynefinoedd ar gyfer rhywogaethau prin a bregus a rhywogaethau o adar mudol.
Ardal o Harddwch Naturiol Eithriadol (AHNE)	Dynodiad statudol a gynlluniwyd i ddiogelu tirweddau naturiol sy'n bwysig yn genedlaethol.
Ardaloedd Chwilio Strategol (SSA)	Ardal sydd wedi ei nodi ar lefel strategol fel un sydd â'r nodweddion cyffredinol sy'n addas ar gyfer cynnwys ffermydd gwynt mawr.
Arfordir Treftadaeth	Mae Arfordir Treftadaeth yn llain o arfordir a ddynodwyd gan Gyngor Cefn Gwlad Cymru fel un sydd â harddwch naturiol nodedig neu arwyddocâd gwyddonol
Arolwg Cynefinoedd Cam I	Mae Dosbarthiad Cynefinoedd a thechneg arolwg maes cysylltiedig yn rhoi system safonol i gofnodi llystyfiant lled-naturiol a chynefinoedd bywyd gwyllt arall.
Asesiad Effaith Amgylcheddol (EIA)	Y broses a ddefnyddir i ddisgrifio, dadansoddi a gwerthuso ystod o effeithiau amgylcheddol a achosir gan gais ynni gwynt.
Asesiad Effaith Tirwedd a Gweledol (LVIA)	<p>Yn benodol, mae'n ceisio sicrhau bod holl effeithiau posibl o newid a datblygiad ar y dirwedd ei hun ac ar olygfeydd ac amwynder gweledol, yn cael eu cymryd i ystyriaeth wrth wneud penderfyniadau.</p> <p><u>Mae'n broses sy'n rhoi gwybodaeth sylfaenol am y dirwedd ac adnoddau gweledol, ac yn dyfarnu arnynt mewn perthynas â natur yr adnoddau a natur effeithiau, i hysbysu'r broses o wneud penderfyniadau, ond nid yw'n ffordd o "sicrhau"</u></p>

Term	Esboniad
	<u>fod y rhai sy'n gwneud penderfyniadau yn "ystyried" y pwnc hwn.</u>
Awdurdod Cynllunio Lleol (ACLI)	Awdurdod Cynllunio Lleol yw'r awdurdod lleol neu'r cyngor sydd â grym yn ôl y gyfraith i arfer swyddogaethau cynllunio tref statudol ar gyfer ardal benodol.
Awdurdod Hedfan Sifil (CAA)	Yr Awdurdod Hedfan Sifil (CAA) yw'r gorfforaeth gyhoeddus sy'n goruchwyllo ac yn rheoleiddio pob agwedd ar y diwydiant awyrennau yn y Deyrnas Unedig.
Cwmpasu	Y broses o benderfynu ar gwmpas a lefel manylder EIA, gan gynnwys effeithiau amgylcheddol y mae angen eu hystyried, y dulliau asesu i'w defnyddio, a strwythur a chynnwys yr Adroddiad Amgylcheddol.
Cymeriad Tirwedd	Y patrwm pendant neu gyfuniad o elfennau sy'n digwydd yn gyson mewn tirwedd arbennig a sut mae hyn yn cael ei weld gan bobl.
Datblygu Cynaliadwy	Datblygu sy'n cynnal neu'n gwella ansawdd bywyd y genhedlaeth bresennol tra'n gwarchod yr amgylchedd ac adnoddau i gwrdd ag anghenion cenedlaethau'r dyfodol.
Datganiad Amgylcheddol (ES)	Y ddogfen sy'n cefnogi cais cynllunio sy'n nodi canfyddiadau'r EIA.
<u>Datganiad Dyluniad a Mynediad</u>	<u>Mae datganiad dylunio a mynediad (DAS) yn adroddiad byr sy'n dod gyda chais cynllunio ac sy'n ei gefnogi. Dylai'r DAS egluro egwyddorion a chysyniadau dylunio a ddefnyddiwyd mewn agweddau penodol ar y cais - y rhain yw maint, gosodiad, graddfa, tirlunio a golwg y datblygiad.</u>
Effeithiau Cronnus	Mae hyn yn ganlyniad i fwy nag un cynllun yn cael eu hadeiladu ac mae'n effaith gyfunol yr holl ddatblygiadau, wedi'u cymryd gyda'i gilydd. Gall hyn fod o ran eu heffaith ar y dirwedd ac amwynder gweledol, poblogaethau adar, bywyd gwylt arall, yr economi leol, twristiaeth ayb.
ETSU-R-97	Methodoleg asesu a graddio sŵn o dyrbinau gwynt.
Gorchudd Tir	Y gorchudd (bio) ffisegol yr arsylwir ar wyneb y ddaear sy'n cynnwys llystyfiant a strwythurau o waith dyn
Gwarchodfeydd Natur Cenedlaethol (NNR)	Mae ardaloedd o bwysigrwydd cadwraeth natur cenedlaethol yn cael eu dynodi'n Warchodfeydd Natur Cenedlaethol.
Gwarchodfeydd Natur Lleol (LNR)	Dynodedig ar gyfer ddiddordeb lleol gan y Cyngor.
Gwasanaethau Traffig Awyr Cenedlaethol	Mae Gwasanaethau Traffig Awyr Cenedlaethol y Deyrnas Unedig (NATS) yn gwmni a sefydlwyd yn 2001 i redeg gwasanaethau rheoli traffig awyr. Mae

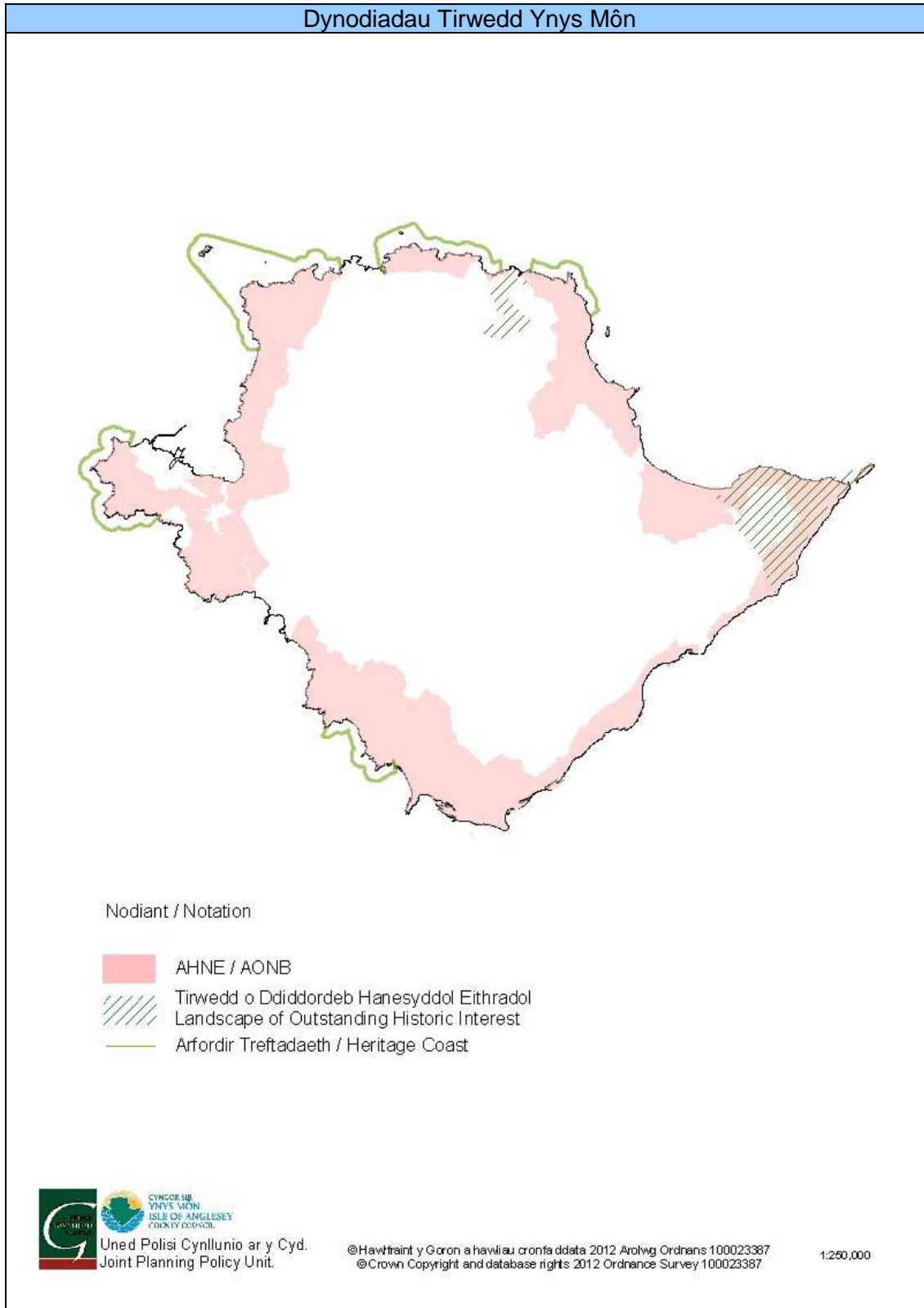
Term	Esboniad
(NATS)	hyn yn golygu y gall NATS sicrhau bod awyrennau yn hedfan tyn ddiogel ar draws Prydain, ac y gall awyrennau esgyn a glanio yn ddiogel ym meysydd awyr Prydain.
Gwynt Croesrym	Gwynt Croesrym yw'r gwahaniaeth mewn cyflymder a chyfeiriad y gwynt dros bellter cymharol fyr yn yr atmosffer. Gall gwynt croesrym gael ei dorri i lawr i gydrannau fertigol a llorweddol, gyda gwynt croesrym llorweddol yn cael ei weld ar draws ffryntiau a ger yr arfordir, a gwynt croesrym fertigol fel arfer yn agos at yr wyneb, er bod hefyd ar lefelau uwch yn yr atmosffer ger jetiau lefel uchaf a pharthau ffryntiau uwchben.
Heneb Gofrestredig (SAM)	Mae'r term yn cael ei ddefnyddio ar gyfer ystod eang iawn o safleoedd archeolegol. Mae'r safleoedd hyn yn cael eu gwarchod yn gyfreithiol a chyfeirir atynt fel henebion cofrestredig.
LA90 10m (para. 7.3.2)	Mae ESTU-R-97 yn unol ag arfer cyffredin BS4142 yn defnyddio LA90 i ddiffinio sŵn yn y cefndir. Mae hon y lefel yr eir drosti 90% o'r amser, felly mewn cyfnod o ddeng munud mae lefel y sŵn yn fwy na'r LA90 am gyfanswm o 9 munud.
LANDMAP	GIS (System Gwybodaeth Ddaearyddol) yn seiliedig ar adnoddau tirwedd lle mae nodweddion tirwedd, nodweddion a dylanwadau ar y dirwedd yn cael eu cofnodi a'u gwerthuso i set data sy'n genedlaethol gyson.
Lliniaru	Mesurau, gan gynnwys unrhyw broses, gweithgaredd neu ddylunio i osgoi, lleihau neu unioni effeithiau andwyol cais datblygu.
Llwyth Annormal Anwahanadwy (AIL)	Unrhyw lwyth na ellir ei dorri i lawr yn llawer llai heb gostau diangen neu risg o niwed, e.e. tyrbinau gwynt.
Megawat (MW)	Mae wat yn uned o bŵer trydanol. Mae megawat yn filiwn wat.
Microgynhyrchu	Cynlluniau cynhyrchu pŵer ar raddfa fychan iawn, fel arfer yn darparu ynni i un aelwyd / swyddfa.
Modylu Osgledau (AM)	Techneg a ddefnyddir mewn cyfathrebu electronig trwy gyfrwng ton cludwr radio.
Newid mewn Hinsawdd	Proses o newidiadau i batrymau tywydd a thymheredd a achoswyd yn bennaf gan allyriadau o rai 'nwyon tŷ gwydr' oddi ar y ddaear, sy'n gysylltiedig yn bennaf â llosgi tanwydd ffosil.
Nodyn Cyngor Technegol (TAN)	Darparu cyngor technegol ac arweiniad ar feysydd polisi cynllunio penodol.
Nwyon Tŷ Gwydr	Y chwe phrif nwy sy'n cyfrannu at newid yn yr hinsawdd a geir yn yr atmosffer uchaf. Maent yn atal peth ynni rhag cael ei ail-drosglwyddo i'r gofod. Mae'r nwyon yn cynnwys carbon deuocsid, methan, ocsid

Term	Esboniad
	nitraidd, hydroflouorocarbons, perfluorocarbons a sylffwr hecsafflorid.
Ōl Troed Carbon	Faint o garbon deuocsid neu gyfansoddion garbon eraill a ollyngir i'r atmosffer gan weithgareddau unigolyn, cwmni, gwlad ayb.
Parth Dylanwad Gweledol	Yr ardal lle mae'r datblygiad yn ddamcaniaethol weladwy. Defnyddir Parthau Dylanwad Gweledol i nodi'r rhannau o'r dirwedd yr effeithir arni gan ddatblygiad.
Parth Gweledol Damcaniaethol (ZTV)	<p>Mae dadansoddiad ZTV yn broses o benderfynu ar weleddedd gwrthrych yn y dirwedd o amgylch. Mae'r broses yn wrthrychol gydag ardaloedd o weleddedd neu rai lle nad oes gweleddedd yn cael eu pennu gan feddalwedd cyfrifiadurol sy'n defnyddio set ddata drychiad digidol. Mae'r allbwn o'r dadansoddiad yn cael ei ddefnyddio i greu map gweleddedd.</p> <p><u>Mae hon yn yr ardal lle mae'r datblygiad yn weladwy'n ddamcaniaethol. (Nid yw'n rhan o'r diffiniad a gaiff ei bennu gyda meddalwedd cyfrifiadurol, dim ond ymarfer sefydledig yw i gynyddu manylder a chysondeb mewn astudiaethau, ac argymhellir hyn yn hytrach na cheisio gwneud 'asesiad â'r llygad' ar y safle, a all fod yn oddrychol a chyffredinol iawn).</u></p>
Pellter Gwahanu	Y pellter rhwng y tyrbinau gwynt ac aneddiadau neu anheddau unigol.
Rhagolwg Band Wythfed	Dyma'r dull rhagfynegi mwyaf cywir, ond mae angen mesur sŵn mwyaf manwl ac mae'n cynnwys y dull mwyaf cymhleth o gyfrifo'r LAeq yn y glust.
Safle o Ddiddordeb Gwyddonol Arbennig (So DdGA)	Mae SoDdGA yn ardaloedd o dir a ddynodwyd fel rhai o ddiddordeb cadwraeth natur cenedlaethol
Safle Treftadaeth y Byd	Dynodiad y Cenhedloedd Unedig sy'n ymwneud â thir o bwysigrwydd hanesyddol neu ddiwylliannol penodol ar lefel ryngwladol. Yn achos Blaenafon <u>Ynys Môn</u> mae hyn yn ymwneud â <u>Chestyll Biwmares a Chaernarfon a'u safleoedd</u> â'i bwysigrwydd allweddol i'r chwyldro diwydiannol.
Safloedd Bywyd Gwyllt Ymgeisiol (CWS)	Safleoedd anstatudol y tybir eu bod o werth ecolegol arbennig.
Safloedd Ramsar	Ardaloedd gwlyptir o bwysigrwydd rhyngwladol.
Sgrinio	Y broses o benderfynu a yw cynllun neu raglen angen EIA.
Siffrwd Llafn	Modiwleiddio rhythmig o sŵn a achosir gan aerodynamig y cylchdro o dyrbin gwynt.
Tirwedd	Ardal, fel y caiff ei gweld gan bobl, y mae ei math o gymeriad <u>yn deillio o weithrediad a</u>

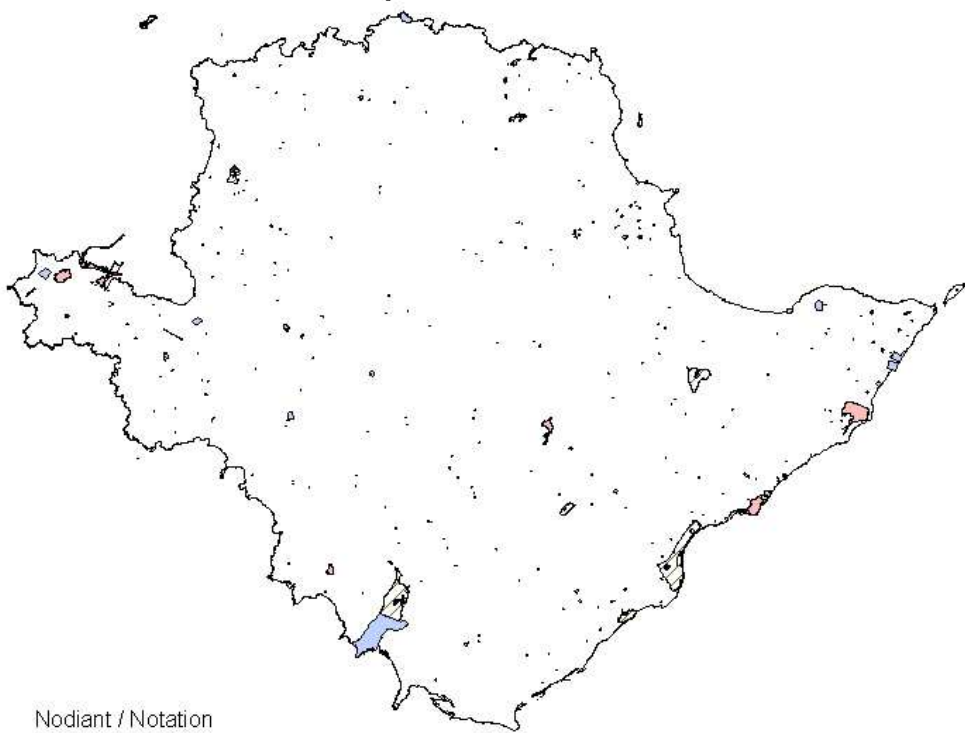
Term	Esboniad
	<p><u>rhyngweithrediad ffactorau naturiol a/neu ddynol</u> neu ardal yn gallu cynnwys newid heb effeithiau andwyol annerbyniol ar ei chymeriad. Mae capasiti yn debygol o amrywio yn ôl math a natur y newid a gynigir.</p>
<p><u>Tirwedd Hanesyddol Gofrestredig</u></p>	<p><u>Ardal o dirwedd a ddynodir fel un sydd naill ai o ddiddordeb hanesyddol 'eithriadol' neu 'arbennig' yng Nghymru ar y 'Gofrestr o Dirweddau, Parciau a Gerddi o Ddiddordeb Hanesyddol Arbennig yng Nghymru' gan Cadw.</u></p>
<p>Tonyddiaeth</p>	<p>Tonal sound is defined as sound at discrete frequencies. It is caused by components such as meshing gears, non-aerodynamic instabilities interacting with a rotor blade surface, or unstable flows over holes or slits or a blunt trailing edge.</p>
<p>Y Swyddfa Gyfathrebiadau (OFCOM)</p>	<p>Y Swyddfa Gyfathrebiadau yw'r awdurdod rheoleiddio a chystadleuaeth a gymeradwywyd gan y llywodraeth i'r diwydiannau darlledu, telegyfathrebiadau a phost y Deyrnas Unedig.</p>
<p>Ynni Adnewyddadwy</p>	<p>Term casgliadol ar gyfer llifoedd ynni sy'n digwydd yn naturiol a dro ar ôl tro yn yr amgylchedd. Mae'n cynnwys ynni sy'n deillio o wynt, yr haul, ynni dŵr, tonnau, llanw, biomas, biodanwydd ac o ffynonellau geothermol.</p>

Atodiad 1 – Dynodiadau a Parthau Ymgynghori ar Ynys Môn

Dim ond i bwrrpas dangosol yn unig y dylid defnyddio'r map hwn oherwydd gallai ffiniau'r dynodiadau gael eu newid yn y dyfodol. Gweler yr Eirfa yn Rhan 15.0 am wybodaeth am enw llawn y dynodiadau.



Dynodiadau Treftadaeth Ynys Môn



Nodiant / Notation

-  Ardaloedd Cadwraeth / Conservation Areas
-  Adeiladau Rhestredig / Listed Buildings
-  Henebion Rhestredig / Schedule Ancient Monuments
-  Safle Treftadaeth y Byd / World Heritage Site
-  Parciau a Gerddi o Ddiddordeb Arbennig yng Nghymru
Parks & Gardens of Special Interest in Wales



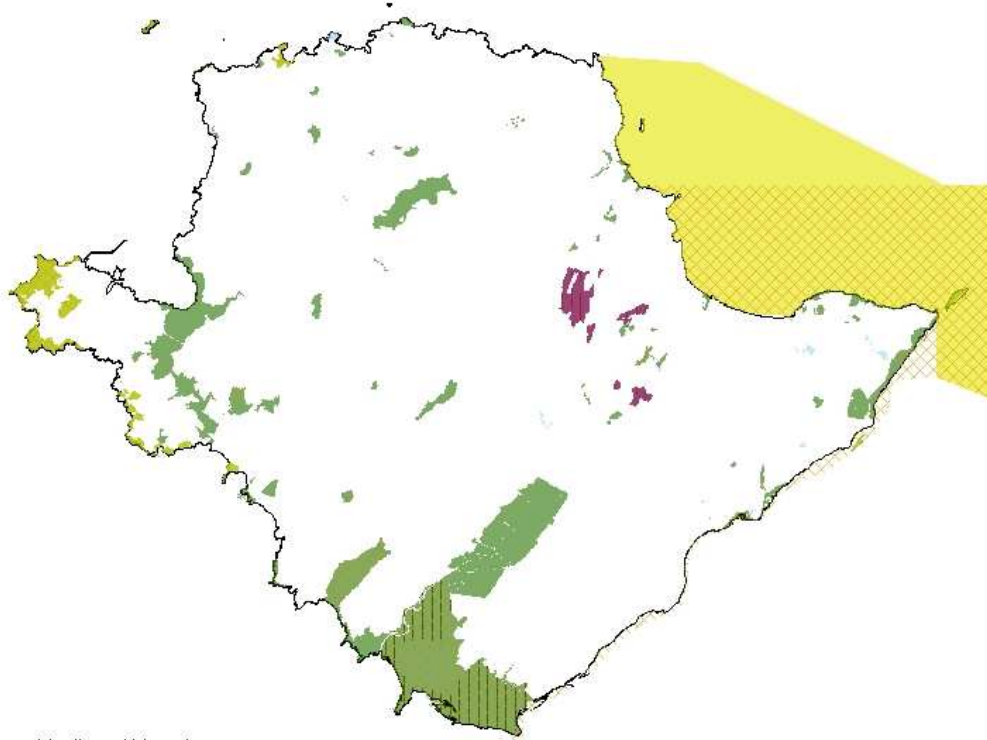
Uned Polisi Cynllunio ar y Cyd.
Joint Planning Policy Unit.

©Hawffraint y Goron a hawliau cronfa ddata 2012 Arolwg Ordnans 100023387
©Crown Copyright and database rights 2012 Ordnance Survey 100023387

1:250,000

Fe ddylid cysylltu gydag Uned Amgylchedd Adeiledig ynglyn a mapiau manwl o leoliad y dynodiadau yma. Bydd rhaid talu am y gwasanaeth yma o dan y drefn Costau Ymholiad Ymchwil Cynllunio.

Dynodiadau Gwarchod Bywyd Gwyllt Ynys Môn*



Nodiant / Notation

-  Ramsar / Ramsar
-  ACA / SAC
-  AGA / SPA
-  SoDdGA / SSSIs
-  GNG / NNR
-  GNL / LNR



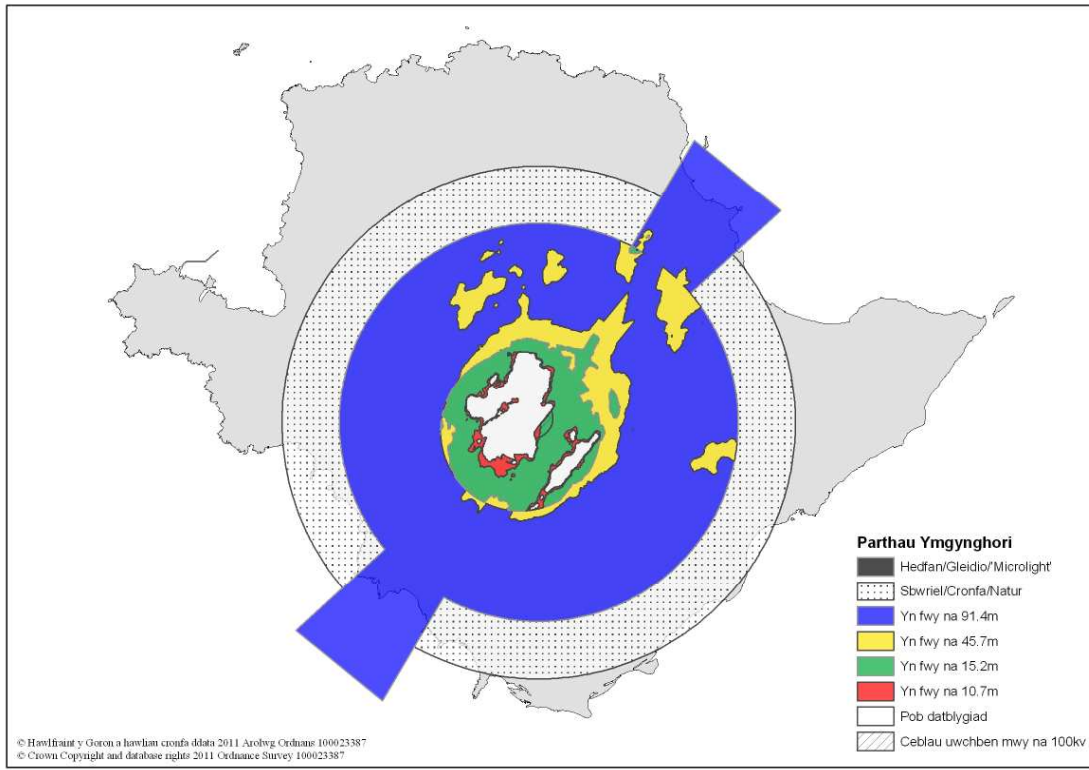
Uned Polisi Cynllunio ar y Cyd.
Joint Planning Policy Unit.

©Hawffraint y Goron a hawliau cronfa ddata 2012 Arolwg Ordnans 100023387
©Crown Copyright and database rights 2012 Ordnance Survey 100023387

1:250,000

* Nid oes mapiau o'r Safleoedd Bywyd Gwyllt Posib/ safleoedd Bywyd Gwyllt ar gael ar hyn o bryd. Caiff y map yma ei ddiweddarau ar ol cael yr wybodaeth. Gellir gweld mapiau manwl o'r dynodiadau rhyngwladol a chenedlaethol ar wefan Cyngor Cefn Glwad Cymru Wales' (CCW) web site <http://www.ccw.gov.uk/interactive-maps.aspx>

Gwybodaeth a Gafwyd ynghylch y Parth Ymgynghori o amgylch Mona



Parth Ymgynghori RAF Y Fali

Disgwyl gwybodaeth perthnasol gan yr Awyrlu

Atodiad 2 – Methodoleg Asesu Sŵn

1. Bydd lefel yr allyriadau sŵn o'r datblygiad a ganiateir drwy hyn yn cael ei fesur yn unol ac ni fydd yn mynd uwchben y lefelau a nodir yn y cynllun allyriadau sŵn fel y nodir ym mharagraffau 2 i 10 isod: -
2. Bydd lefel yr allyriadau sŵn sy'n deillio o'r fferm wynt yn cael ei hasesu drwy ddefnyddio'r gweithdrefnau a ddisgrifir yn 'The Assessment and Rating of Noise from Wind Farms' (ETSU-R-97), a gyhoeddir gan ETSU ar ran yr Adran Masnach a Diwydiant, yn benodol yr adran 'Supplementary Guidance Notes to the Planning Obligation'.
3. Ni chaiff lefel yr allyriadau sŵn o effeithiau cyfunol y generaduron tyrbinau gwynt yn Fferm Wynt XXX fynd dros:-
 - a. ran y tai annedd a restrir yn Nhabl 1 Atodlen 1, y lefelau a nodir ar gyfer y tai hyn yn y tabl hwnnw (ar y cyflymderau gwynt a nodir yn y tabl).
 - b. ran y tai annedd a restrir yn Nhabl 2 Atodlen 1, y lefelau a nodir ar gyfer y tai hyn yn y tabl hwnnw (ar y cyflymderau gwynt a nodir yn y tabl).
 - c. ran yr holl dai annedd eraill sy'n bodoli'n gyfreithlon ar adeg y caniatâd cynllunio, ni chaiff lefel y sŵn fynd dros 43dBLA90 ar gyflymder gwynt o 8 metr yr eiliad ar uchder o 10 metr.
4. Bydd lefel yr allyriadau sŵn y cyfeirir atynt ym mharagraff 3 uchod yn cael eu mesur drwy ddefnyddio mynegai LA90 dros 20 cyfnod o leiaf, pob un yn para 10 munud, yn defnyddio mesurydd sŵn o ansawdd Dosbarth 1 o leiaf (yn ymgorffori'r arferion gorau presennol) ac yn ymgorffori microffon . modfedd o ddiamedr o dan amodau heb adlais 1.2 metr uwchlaw lefel y ddaear ac o leiaf 3.5 metr o unrhyw wal, gwrych neu wyneb adlewyrchol (yn defnyddio ymateb cyflym wedi'i bwysoli).
5. Os yw lefel yr allyriadau sŵn a fesurir yn unol a pharagraff 4 yn uwch na'r lefelau perthnasol y cyfeirir atynt neu a nodir ym mharagraff 3 uchod neu Atodlen 1 ynghlwm, yna bydd cyfraniad y sŵn cefndir at lefel yr allyriadau sŵn yn cael ei fesur.
 - a. Bydd lefelau sŵn cefndir o'r fath yn cael eu mesur yn defnyddio mynegai LA90 dros 6 chyfnod o leiaf a phob un yn para 10 munud, yn unol a gofynion paragraff 4.
 - b. Bydd y mesuriadau hyn yn cael eu gwneud dros gyfnod o fesur sŵn o effeithiau cyfunol y generaduron tyrbinau gwynt yn Fferm Wynt XXX (yn unol a'r gofynion ym mharagraff 4).
 - c. Rhaid cymhwyso cywiriad yn defnyddio'r ymarfer gorau presennol i lefel y sŵn a fesurwyd i benderfynu pa gyfraniad y mae'r sŵn cefndir yn ei wneud i'r lefelau cyffredinol a fesurwyd pan fo'r tyrbinau gwynt yn troi.
6. Rhaid cyfateb y mesuriadau a gymerwyd yn unol a pharagraffau 4 a 5 gyda chyflymderau gwynt wedi eu mesur ar uchder o 10 metr dros y cyfnodau y cyfeirir atynt ym mharagraffau 4 a 5. Rhaid deillio'r lefel sŵn LA90 yn defnyddio llinell ffit gorau y lefelau sŵn a fesurwyd ar gyfer pwyntiau data sy'n cyfateb i gyflymderau gwynt ar uchder o 10 metr rhwng 1 a 12 metr yr eiliad.
7. Rhaid dangos cydymffurfio gyda pharagraffau 3(a) a 3(b) yn defnyddio'r dulliau a ddiffinnir ym mharagraff 4 – 6 i fodlonrwydd yr awdurdod cynllunio lleol ac ar gost i'r datblygwr o fewn 3 mis ar ôl dechrau cynhyrchu trydan neu ar unrhyw adeg ar gais ysgrifenedig yr awdurdod cynllunio lleol ac, ar ôl hynny, o leiaf unwaith pob 20 mis calendr. Drwy gyflwyno adroddiad ysgrifenedig, rhaid dangos i'r awdurdod cynllunio lleol bod y datblygiad yn cydymffurfio gyda'r cynllun allyriadau sŵn, a rhaid i'r awdurdod yna gymeradwyo hwn yn ysgrifenedig. Efallai y bydd yr awdurdod cynllunio lleol yn gofyn i'r datblygwr ddatrys unrhyw broblemau o dorri'r cynllun

allyriadau sŵn a hynny o fewn amserlen benodol sydd i'w chyflwyno i, a'i chymeradwyo gan yr awdurdod cynllunio lleol cyn i'r datblygiad ddechrau a rhaid anfon cadarnhad ysgrifenedig i'r awdurdod cynllunio lleol o weithrediad y ceisiadau hyn i ddatrys unrhyw broblemau tor-cynllun cyn i'r datblygiad ddechrau. Bydd y gofynion o dan y cynllun allyriadau sŵn mewn grym drwy gydol oes y datblygiad.

8. Bydd sŵn tonaidd yn cael ei fesur gan weithredwr y fferm wynt ar gost iddo ef / iddo hi ar gais rhesymol yr awdurdod cynllunio lleol yn unol a'r gweithdrefnau a ddisgrifir yn 'The Assessment and Rating of Noise from Wind Farms, ETSU-R-97' a gyhoeddwyd gan ETSU ar ran yr Adran Masnach a Diwydiant.
9. Os, mewn unrhyw dŷ annedd sy'n bodoli'n gyfreithlon ar adeg y caniatâd cynllunio, yw'r sŵn tonaidd sy'n deillio o effaith gyfunol y tyrbinau gwynt yn Fferm Wynt XXX yn mynd dros y trothwy clywadwyedd:-
 - a). o fwy na 2.0dB ond llai na 6.5dB, ychwanegir cosb o $((5/6.5) \times \text{Clywadwyedd})$ dB at lefel y sŵn sy'n deillio ar gyfer yr eiddo hwnnw yn unol a gweithdrefn asesu sŵn tonaidd ETSU-R-97;
 - b). o fwy na 6.5dB, yna ychwanegir cosb o 5dB at lefel y sŵn sy'n deillio ar gyfer yr eiddo hwnnw yn unol â gweithdrefn asesu sŵn tonaidd ETSU-R-97.
10. Rhaid i'r datblygwr ddarparu data ar gyflymder a chyfeiriad y gwynt i'r awdurdod cynllunio lleol ar gais fel bo'r Cyngor yn gallu cadarnhau bod y datblygwr yn cydymffurfio gyda darpariaethau paragraffau 1 i 9 uchod.
11. Rhoddir dehongliad o rai o'r termau a ddefnyddir yn yr amod hwn yn Atodlen 2 sydd ynghlwm.

Atodlen 1

Tabl 1: Tai Anedd yn Gysylltiedig a'r Datblygiad

Eiddo A (Nodwch y Cyfeirnod Grid)																
Wind Speed at 10m height (m/s)																
4	4.5	5	5.5	6	6.5	7	7.5	8	8.5	9	9.5	10	10.5	11	11.5	12
Cyfyngiad Sŵn L_{A90} dB																

Table 2: Eiddo nad yw'n gysylltiedig â Datblygu.

Eiddo 1 (Nodwch y Cyfeirnod Grid)																
Cyflymder y Gwynt ar uchder o 10m (metr yr eiliad)																
4	4.5	5	5.5	6	6.5	7	7.5	8	8.5	9	9.5	10	10.5	11	11.5	12
Cyfyngiad Sŵn L_{A90} dB																

Eiddo 2 (Nodwch y Cyfeirnod Grid)																
Cyflymder y Gwynt ar uchder o 10m (metr yr eiliad)																
4	4.5	5	5.5	6	6.5	7	7.5	8	8.5	9	9.5	10	10.5	11	11.5	12
Cyfyngiad Sŵn L_{A90} dB																

Atodlen 2

Dehongliad

Mae 'Clywadwyedd' yn golygu pa mor glywadwy yw'r Sŵn Tonaidd fel a ddiffinnir yn (ac sydd i'w fesur yn unol a'r) dull cymeradwy yn 'The Assessment and Rating of Noise from Wind Farms' (ETSU-R-97) a gyhoeddwyd gan ETSU ar ran yr Adran Masnach a Diwydiant, yn benodol paragraff 2.1 yn yr adran 'Supplementary Guidance Notes to the Planning Obligation'.

Mae 'Lefel y Sŵn Cefndir' yn golygu'r lefel sŵn cwmpasol sy'n bresennol yn yr amgylchedd heb unrhyw sŵn a gynhyrchir gan y datblygiad.

Mae 'llinell ffit gorau' yn golygu'r gromlin linellol sy'n ffitio orau i fynegi lefel y sŵn fel swyddogaeth cyflymder gwynt sy'n deillio o lefelau sŵn a fesurwyd, ar gyfer data a godwyd, yn unol â'r argymhellion ym mharagraff 1.2 yn yr adran 'Supplementary Guidance Notes to the Planning Obligation' yn ETSU-R-97.

Mae 'dB(A) LA90 10min' yn golygu'r lefel dB(A) sy'n mynd dros y lefel gymeradwy 90% o'r amser ac wedi'i mesur dros gyfnod o 10 munud.

Mae ETSU-R-97 yn golygu 'The Assessment and Rating of Noise from Wind Farms' (ETSU-R-97) a gyhoeddwyd gan ETSU ar ran yr Adran Masnach a Diwydiant (Adroddiad Terfynol Medi 1996).

Mae 'Amodau heb adlais' yn golygu amgylchedd lle nad oes unrhyw wynebau adlewyrchol (ar wahân i'r ddaear) a allai effeithio ar y mesuriadau o fewn yr ystod amledd sy'n cael ei mesur.

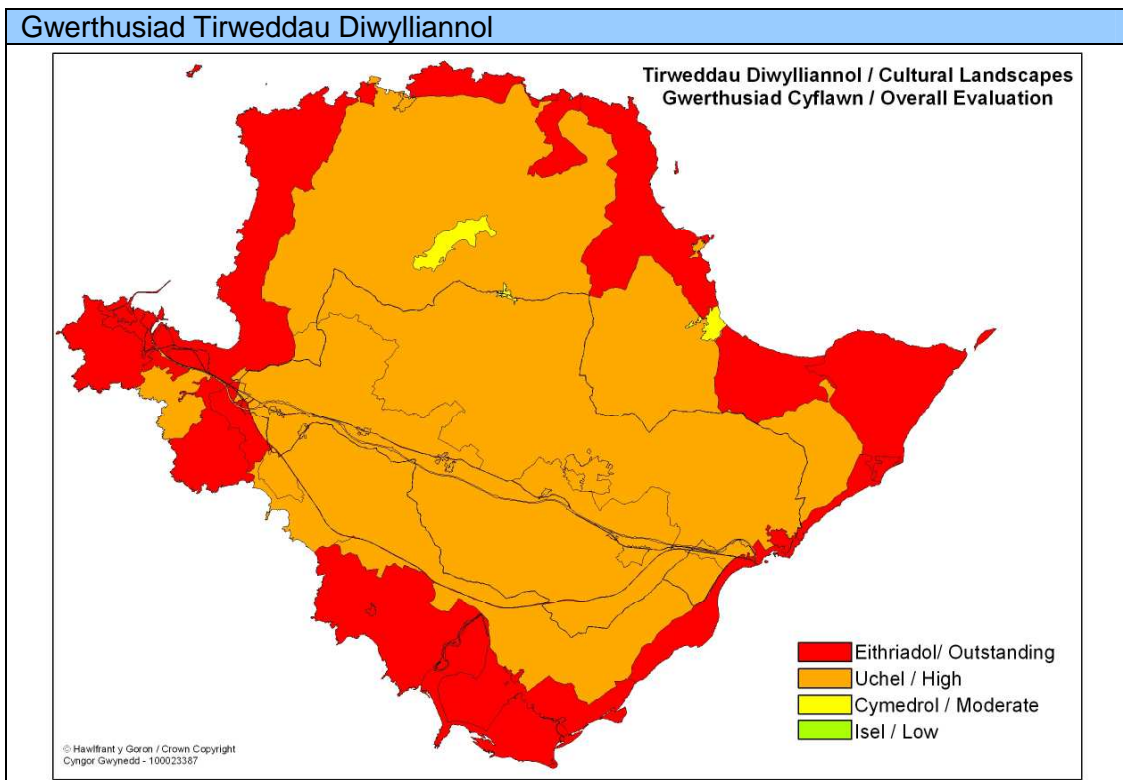
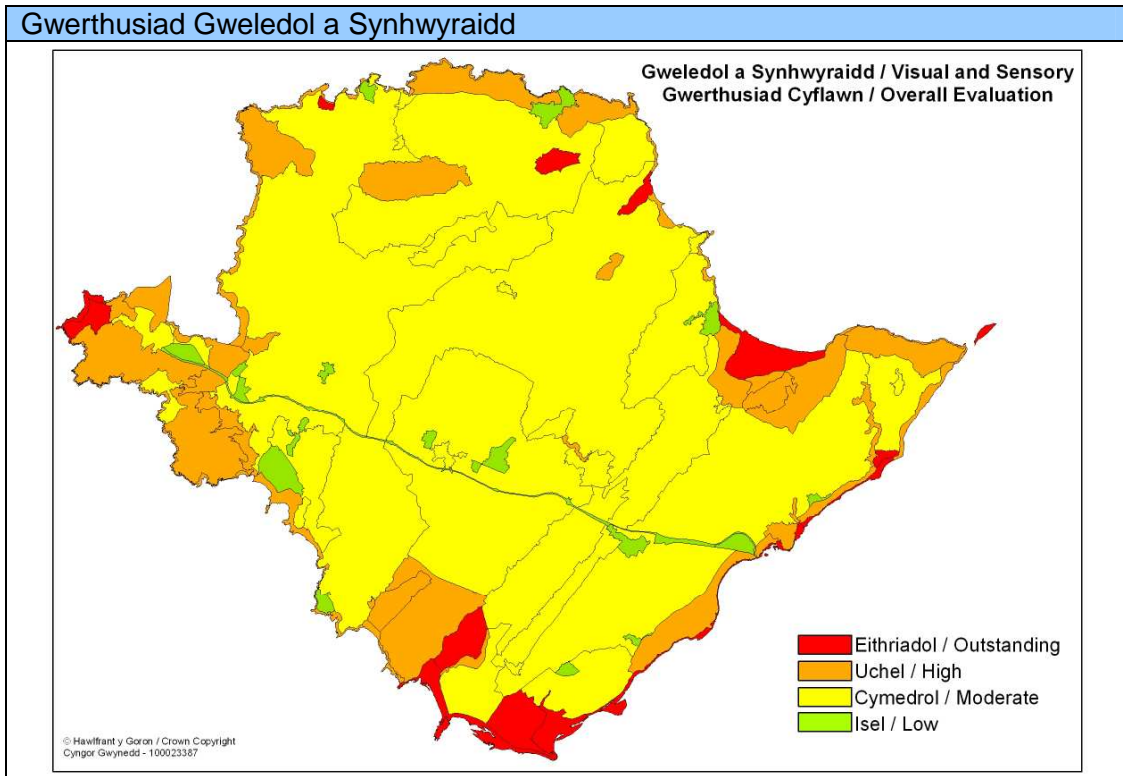
Mae 'Cais Rhesymol' yn golygu yn dilyn cwyn i'r Cyngor ynghylch sŵn yn allyrru o'r fferm wynt.

Mae 'Sŵn Tonaidd' yn golygu sŵn sy'n cynnwys elfen o amledd ar wahân.

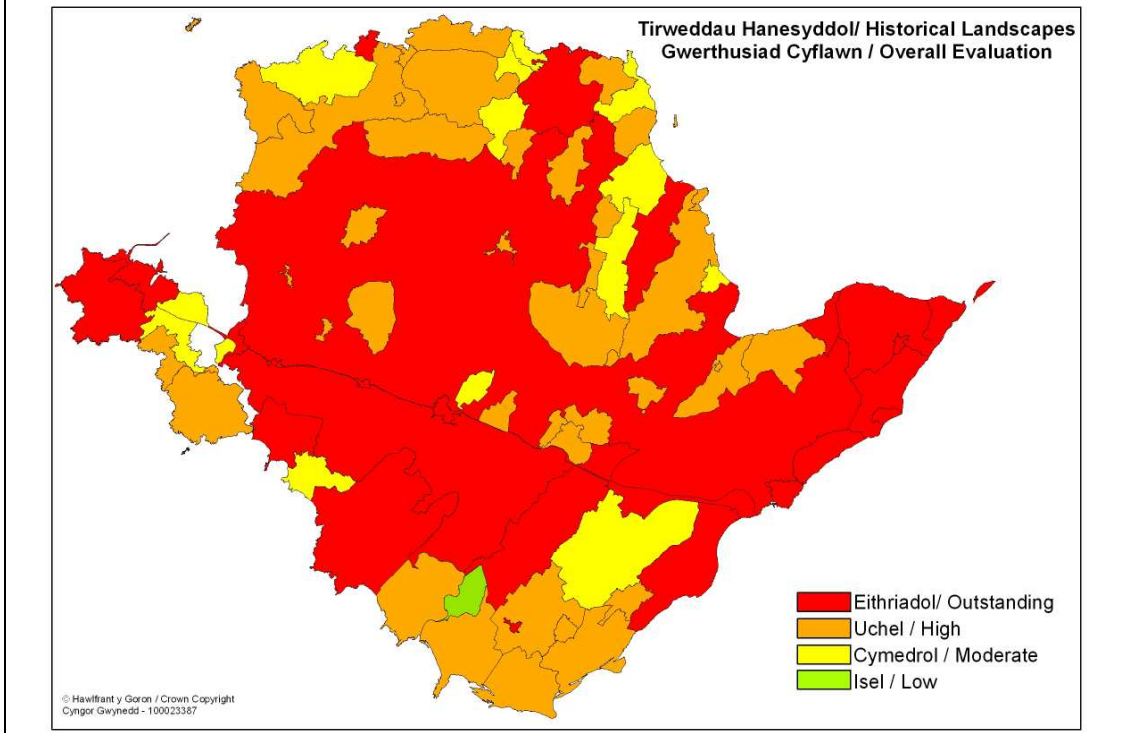
Mae 'Cyflymder gwynt 10 metr' yn golygu (oni bai fod y cyd-destun yn awgrymu fel arall) cyflymderau gwynt wedi eu mesur ar uchder o 10 metr uwchlaw lefel y ddaear.

Mae 'Tyrbinau Gwynt' yn golygu'r generaduron tyrbinau gwynt sydd i'w codi fel rhan o'r datblygiad.

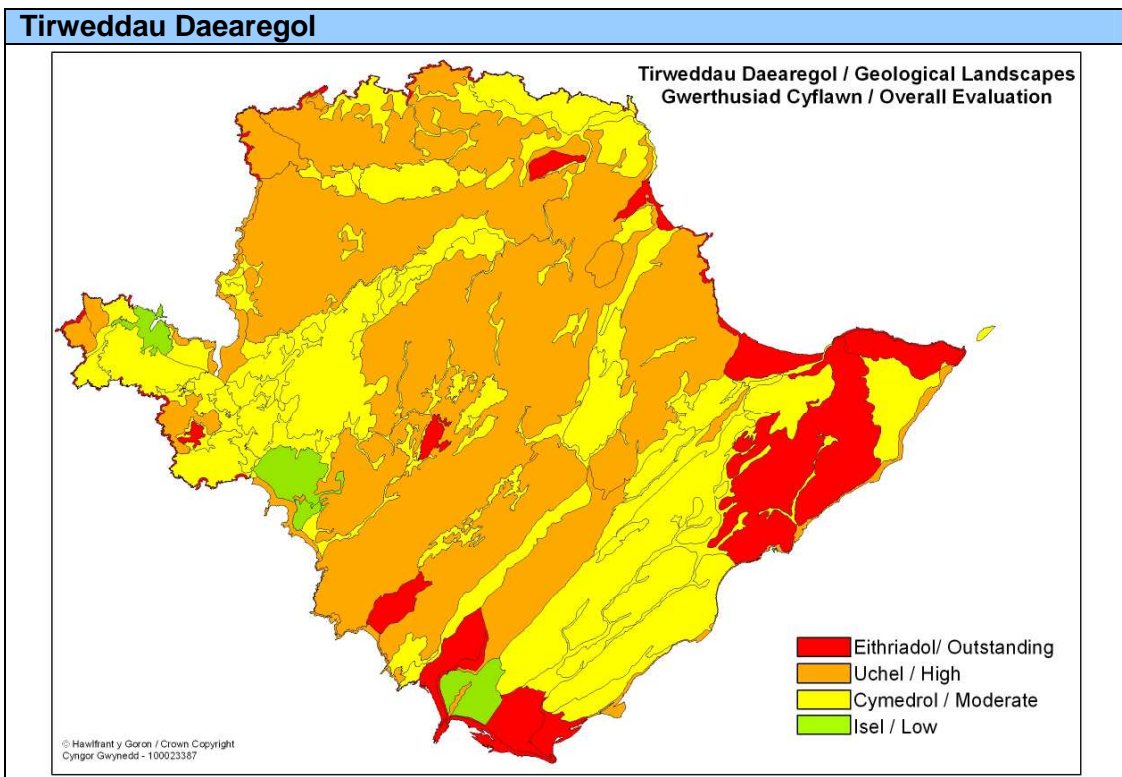
Atodiad 3 – Canlyniadau Arolwg LANDMAP 2011 (Diweddariad â Sicrwydd Ansawdd)



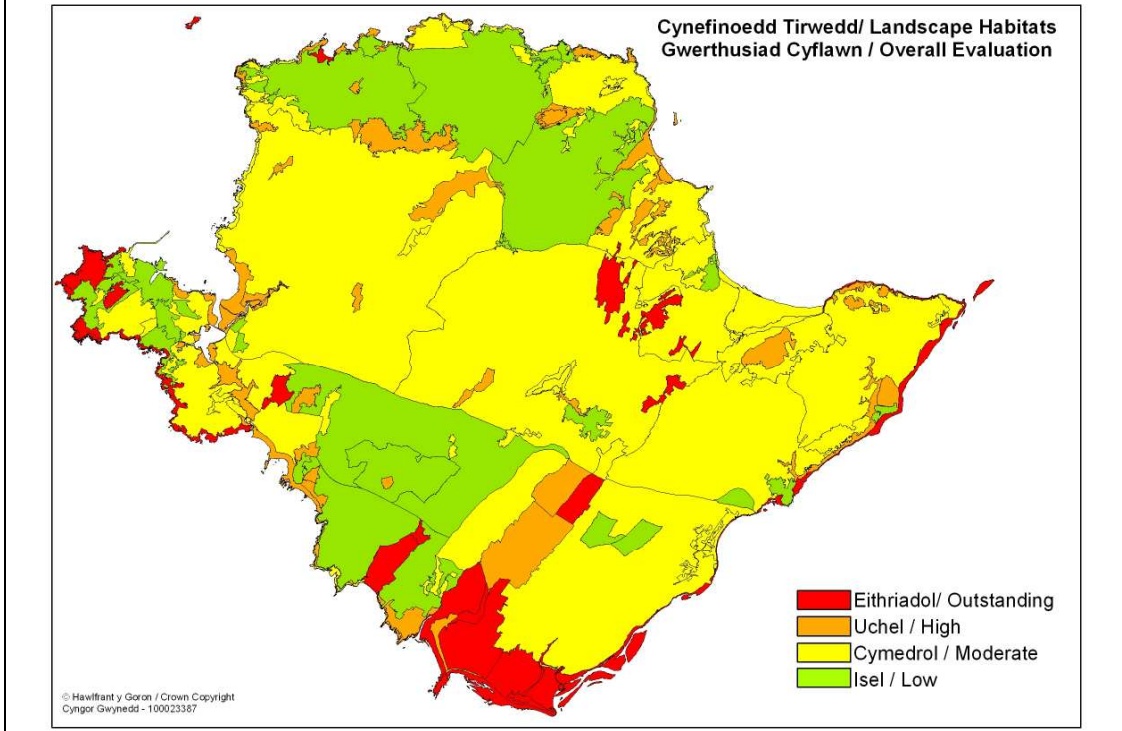
Tirweddau Diwylliannol



Tirweddau Daearegol



Tirweddau Cynefinoedd



Atodiad 4 – Rhestr wirio

CEISIADAU TYRBIN GWYNT – RHESTR WIRIO

CEISIADAU TYRBIN GWYNT – RHESTR WIRIO

Cyflwyniad

Camau Penderfynu Ceisiadau Tyrbín Gwynt	
(Nid yw Camau 4 i 6 yn Berthnasol os nad oes angen Asesiad Effaith Amgylcheddol)	
1	Cais i'r Cyngor am eu Barn Sgrinio <ul style="list-style-type: none"> Cais gan yr ymgeisydd i'r Cyngor – Y bwriad cyffredinol o ofyn am farn sgrinio yw y gall yr ymgeisydd gael syniad clir gan y Cyngor ynglŷn â'r angen am ddatganiad amgylcheddol (ES) ymhell cyn iddynt gyrraedd y cam o gyflwyno cais cynllunio ffurfiol (cam 7 isod). Dylai hyn leihau'r posibilrwydd o oedi neu ansicrwydd. Os y bernir bod angen ES, ni fydd unrhyw gamau'n cael eu cymryd ar y cais cynllunio hyd nes bod y datblygwr wedi paratoi'r ES a'i gyflwyno i'r awdurdod cynllunio.
2	Cais am Farn Sgrinio wedi'i gofrestru gyda Rheoli Datblygu <ul style="list-style-type: none"> Mae gan Gyngor 3 wythnos i ddarparu Barn Sgrinio
3	Cyngor yn darparu Barn Sgrinio <ul style="list-style-type: none"> Sefydlu os oes angen ES
4	Cais i'r Cyngor am Farn Sgopio <ul style="list-style-type: none"> Os bydd y Cyngor yn penderfynu bod angen ES gall yr ymgeiswyr geisio cyngor ar gynnwys yr ES drwy wneud cais am 'Farn Sgopio'.
5	Cais am Farn Sgopio wedi'i gofrestru gyda Rheoli Datblygu <ul style="list-style-type: none"> Mae gan Gyngor 5 wythnos i ddarparu Barn Sgopio
6	Cyngor yn darparu Barn Sgopio <ul style="list-style-type: none"> Materion i'w cynnwys yn yr ES
7	Cais llawn yn cael ei gyflwyno i'r awdurdod cynllunio lleol <ul style="list-style-type: none"> Yr holl dystiolaeth ategol, gan gynnwys ES (os oes angen), yn cael ei chyflwyno gyda'r cais llawn
8	Cais yn cael ei brosesu a sylwadau'r ymgynghorai'n cael eu darparu <ul style="list-style-type: none"> Pwyllgor neu swyddog dirprwyedig yn ystyried y cais Gweinidog Cymru yn ystyried 'galw cais i mewn'
9	Penderfyniad ar gais llawn <ul style="list-style-type: none"> Pwyllgor neu swyddog dirprwyedig yn penderfynu ar y cais Gweinidog Cymru'n penderfynu ar y cais sydd 'wedi ei alw i mewn'

- 1 Mae gwahanol fathau o geisiadau cynllunio angen gwahanol fathau o wybodaeth gefndir er mwyn i'r Awdurdod Cynllunio Lleol (ACLI) allu eu dilysu yn ogystal â gwneud penderfyniad gwybodus amdanynt.
- 2 Mae gwneud cais am ganiatâd yn ei gwneud yn ofynnol i'r ymgeisydd ddarparu amrywiaeth o gynlluniau, datganiadau a dogfennaeth arall cyn y gall yr ACLI ddechrau ei brosesu fel cais dilys. Bydd peth o'r wybodaeth sy'n ofynnol yn dibynnu ar natur a'r math o gais neu natur cymeriad yr ardal lle mae safle'r cais.
- 3 Os nad yw'r wybodaeth hon yn cael ei darparu, yna o bosib ni all yr ACLI gofrestru neu dilysu'r cais ac hefyd o bosib gallu prosesu a chyhoeddi'r penderfyniad ar y ceisiadau.

- 4 Mae'r dull 'blwch ticio' hyn o ddilysu yn cynnig eglurder ar gyfer ymgeiswyr trwy nodi pa ddogfennau ac eitemau gwybodaeth sydd eu hangen. Mae'r dogfennau a'r wybodaeth sydd eu hangen i wneud cais cynllunio dilys yn cynnwys gofynion gwybodaeth cenedlaethol gorfodol yn ogystal â gofynion gwybodaeth leol.
- 5 Dylai ceisiadau ar gyfer cynlluniau sy'n debygol o gael effeithiau sylweddol ar yr ardal gyfagos (neu ymhellach i ffwrdd) gynnwys ymgysylltu mewn trafodaethau cyn cyflwyno cais fel bod ymgeiswyr yn glir ynghylch lefel y manylion y bydd yr ACLI angen er mwyn deall yr effeithiau a ragwelir o'r cais.
- 6 Dylai ceisiadau a datganiadau cysylltiedig gael eu paratoi gan gyrff neu unigolion cymwys, o ran y mater penodol sy'n cael sylw. Bydd lefel y manylion sydd eu hangen yn amrywio gyda phob cynllun ac mae angen ymgynghori yn gynnar gyda Gwasanaeth Rheoli Datblygu'r Cyngor er mwyn sicrhau bod yr holl asesiadau/datganiadau perthnasol yn addas i'r diben.
- 7 Mae'r nodiadau hyn i'ch helpu wrth i chi gyflwyno eich cais am dyrbinau gwynt ar y lan.

Am unrhyw wybodaeth bellach:

Ysgrifennwch atom yn:
Gwasanaeth Rheoli Datblygu
Cyngor Sir Ynys Môn
Rovacabin
Llangefni
Ynys Môn
LL77 7TW

Cysylltwch â ni ar:
01248 752428

E-bostiwch ni yn:
cynllunio@ynysmon.gov.uk

Gellir gweld a lawrlwytho'r rhestr wirio o wefan y Cyngor www.ynysmon.gov.uk/

Rhestr wirio

- 8 Mae'r tabl canlynol yn rhoi rhestr o'r dogfennau a'r wybodaeth sy'n ofynnol:

Rhestr wirio

	Dogfen neu wybodaeth sydd ei hangen (sail ar gyfer y gofyniad mewn cromfachau)	Disgrifiad	✓ neu ✗ neu amh.
1.	Ffurflen Gais / Tystysgrifau (Gofyniad cenedlaethol statudol)	<p>Cwblhewch y ffurflen 'Cais am ganiatâd cynllunio'.</p> <p>Dylai'r cynnig gael ei ddisgrifio fel a ganlyn: " Codi tyrbinau gwynt (nifer y tyrbinau) gydag uchafswm uchder both o hyd at (metr uchder both), diamedr rotor o hyd at (metr diamedr) ac uchder fertigol unionsyth mwyaf yr asgell hyd at (metr uchder) ynghyd â chodi (cynhwyswch y strwythurau cysylltiedig) a chreu mynedfa newydd a ffordd fynediad ar dir yn (cyfeiriad). "</p> <ul style="list-style-type: none"> • Gwiriwch bod yr holl gwestiynau wedi eu cwblhau, hyd yn oed os nad yw'n berthnasol rhowch Amh. i mewn er mwyn osgoi unrhyw amheuaeth fel ein bod yn gwybod nad ydych wedi methu'r cwestiwn trwy gangymeriad. • Gwiriwch bod y datganiad wedi ei lofnodi a'i ddyddio. • Gwiriwch bod y tystysgrifau cywir wedi cael eu cwblhau, eu llofnodi a'u dyddio, gan gynnwys y dystysgrif amaethyddol. • Gwiriwch bod unrhyw beth y cyfeirir ato ar y ffurflen yn cyd-fynd ag unrhyw gynlluniau a dogfennau pellach a gyflwynwyd, megis y rhifau cynllun a ddyfynnir. 	
2.	Cynllun Lleoliad (Gofyniad cenedlaethol statudol)	<p>Mae'r cynllun lleoliad angen bod ar raddfa o 1:2500 neu 1:1250 a chynnwys pwynt y gogledd.</p> <p><u>Argymhellir hefyd y dylid cyflwyno cynllun graddfa 1:25000 1:50000 at ddibenion cyd-destunol</u></p> <p>Rhaid i'r tyrbinau gwynt a phob datblygiad sy'n ymwneud â thyrbin(au) gwynt fod o fewn ymyl goch a ddangosir ar y cynllun lleoliad safle. Ni ellir chaniateir datblygiad y tu allan i'r ymyl coch, ac mae hyn yn cynnwys, ond nid yw'n gyfyngedig i:</p>	

Rhestr wirio			
	Dogfen neu wybodaeth sydd ei hangen (sail ar gyfer y gofyniad mewn cromfachau)	Disgrifiad	✓ neu ✗ neu amh.
		<ul style="list-style-type: none"> • Unrhyw ardal a allai ddod o dan llafnau'r tyrbîn • Traciau, ffyrdd neu lwybrau mynediad • Ffesydd Ceblau • Ystafelloedd Rheoli, is-orsafoedd, newidyddion • Mastiau meteorolegol • Unrhyw waith peirianeg arall, adeiladau, neu strwythur ategol i'r tyrbîn (au) • Unrhyw giatiau neu ffensys arfaethedig <p>Nid oes angen i'r ymyl coch fod yn gyffyrddol â'i gilydd gan nad oes angen cynnwys tir rhwng y tyrbinau neu ddatblygiad ategol lle na fwriedir cael datblygiad.</p> <p>Mae angen i unrhyw dir arall sy'n eiddo/ a reolir gan yr ymgeisydd gael ei amlinellu mewn glas.</p> <p>Dangoswch leoliad priffyrdd, llwybrau cyhoeddus a llinellau rheilffordd o fewn pellter disgyn y tyrbîn (uchder asgell + 50 metr) yn achos cefnffyrdd a rhwydwaith rheilffordd, neu bellter disgyn y tyrbîn + 10% yn achos rhwydwaith trafndiaeth arall yr awdurdod lleol .</p> <p>Dylid dangos llwybrau ceffyl o fewn 200m o'r tyrbinau arfaethedig.</p> <p>Dylid dangos llinellau trawsyrru o fewn 3 gwaith diamedr rotor y tyrbîn gwynt neu o fewn pellter disgyn y tyrbîn + 10%.</p>	
3.	Cynllun safle / cynllun bloc	Mae angen i'r cynllun safle fod ar raddfa o 1:500 neu 1:200.	

Rhestr wirio			
	Dogfen neu wybodaeth sydd ei hangen (sail ar gyfer y gofyniad mewn cromfachau)	Disgrifiad	✓ neu ✗ neu amh.
	(Gofyniad cenedlaethol statudol)	<p>Mae angen cynllun safle i ddangos i raddfa leoliad y tyrbinau/au gwynt a lleoliad y cyfarpar atodol megis cypyrddau a newidyddion, ffyrdd mynediad, lloriau caled a ffensys, goleuo ar gyfer cyfansoddion - yn y bôn, unrhyw beth a fwriedir ei roi ar y safle.</p> <p>Dylid darparu cyfeiriad grid chwe ffigur dwyreiniad a chwe ffigur gogleddiad ar gyfer pob tyrbinau.</p> <p>Dangoswch leoliad unrhyw goed neu wrychoedd ar y safle neu o fewn 50 metr i'r safle, gan amlygu rhai y bwriedir eu symud (fel arfer gan linell doredig).</p> <p>Dangoswch unrhyw ddymchweliadau arfaethedig ar gynllun y safle (fel arfer gan linell doredig).</p>	
4.	Cynlluniau drychiad (Gofyniad cenedlaethol statudol)	Mae angen i'r cynlluniau drychiad fod ar raddfa 1:100 neu 1:50. Mae angen darluniau drychiad ar gyfer y tyrbinau ac unrhyw offer atodol megis dodrefn a ffensio os yn berthnasol. Mae'n ofynnol hefyd cael manylion o unrhyw fynediad / ffyrdd mynediad newydd neu rai wedi'u newid.	
5.	Y ffi gywir (Gofyniad cenedlaethol statudol)	<p>Dylai'r ffi gywir gael ei anfon gyda'r cais pan anfonir ef drwy'r post neu os yw'n cael ei roi i mewn â llaw, neu dylai gael ei dalu dros y ffôn ((01248) 752015 neu (01248) 752669) ar ddiwrnodiau'r wythnos yn ystod oriau swyddfa arferol.</p> <p>Dylai sieciau fod yn daladwy i Gyngor Sir Ynys Môn.</p> <p>Mae'r Cylchlythyr sy'n delio â ffioedd cynllunio yn datgan bod Tyrbinau Gwynt i gael eu trin fel Categori 5 - Peiriannau a Pheirianwaith, ac eithrio tyrbinau domestig ar raddfa fach sydd wedi'u gosod o fewn cwrtel tŷ annedd presennol a gwblhawyd, y dylid eu trin fel Categori 6</p>	

Rhestr wirio			
	Dogfen neu wybodaeth sydd ei hangen (sail ar gyfer y gofyniad mewn cromfachau)	Disgrifiad	✓ neu ✗ neu amh.
		<p>neu 7 (a). Mae Ffioedd cais Categori 5 wedi eu seilio ar arwynebedd y safle. Rhaid i arwynebedd y safle gael ei nodi'n gywir ar y ffurflen gais a rhaid i'r arwynebedd a roddir yma gyd-fynd ag arwynebedd y safle oddi mewn i'r ymyl goch a ddangosir ar y cynllun lleoliad safle (gweler 2 uchod). Y lleiafswm ffi sy'n daladwy ar hyn o bryd o dan Categori 5 yw £335 am ardal safle o hyd at 0.1 hectar (1000 metr sgwâr).</p> <p>Gan fod ffensio (gweler 2 uchod) yn strwythur Categori 2 nad yw'n creu unrhyw arwynebedd llawr, defnyddir y rheolau ar gyfer ceisiadau categori cymysg ac nid oes unrhyw ffi yn ddyledus ar gyfer yr ardal a gwmpesir gan y ffens.</p>	
6.	<p>Datganiad Dylunio a Mynediad (Gofyniad cenedlaethol statudol)</p> <p>Polisiau I a 45, Cynllun Lleol Ynys Môn - amwynder preswyl</p>	<p>Mae angen 'Datganiad Dylunio a Mynediad'. Mae'r Datganiad yn ofynnol i ddangos y 'meddwl' tu ôl i'r cais. <u>Anogir datblygwyr i ddangos sut mae gosodiad a dyluniad mewn perthynas â'r lleoliad yn y dirwedd wedi dylanwadu ar y cais.</u> Mae 8 o bethau i'w hystyried - 'defnydd', 'nifer', 'cynllun', 'graddfa', 'tirlunio', 'golwg', 'mynediad' a 'mynediad cynhwysol' mewn perthynas â chanllawiau polisi cynllunio cenedlaethol a lleol perthnasol.</p> <p><u>Defnydd</u> - esboniwch pam yr ydych wedi dewis y safle penodol hwn ar gyfer y tyrbinau/au gwynt arfaethedig.</p> <p><u>Nifer</u> – esboniwch pam yr ydych wedi dewis y nifer o dyrbinau y gwnaethoch gais amdanynt.</p> <p><u>Gosodiad</u> – esboniwch pam yr ydych wedi dewis gosod y tyrbinau/au gwynt a'r adeiladau ategol fel y dangosir yn y cais. Dylai ymgeiswyr asesu'r potensial ar gyfer i'r cais effeithio ar y golygfeydd o adeiladau cyfannedd. Darparwch fanylion o'r mesurau a gymerwyd, os oes angen, er mwyn osgoi neu leihau effaith sylweddol andwyol ar y golygfeydd o eiddo cyfannedd. Fe</p>	

Rhestr wirio			
	Dogfen neu wybodaeth sydd ei hangen (sail ar gyfer y gofyniad mewn cromfachau)	Disgrifiad	✓ neu ✗ neu amh.
		<p>ddylid darparu Aseiad Mwynderau Preswyl gyda neu o fewn y Datganiad Dylunio a Mynediad ar gyfer tyrbinau o 11.1 metr (blaen y llafn) neu uwch sydd du mewn i'r parthau clustog lleiaf sydd gyfystyr a 10 gwaith ucher y tyrbîn i flaen y llafn.</p> <p>Darparwch fanylion am y pellter rhwng y tyrbîn/au gwynt arfaethedig a'r tyrbîn/au gwynt agosaf presennol neu arfaethedig. Bydd y Gwasanaeth Cynllunio yn gallu darparu manylion am leoliad a statws hysbys tyrbinau eraill. Dangoswch bod lleoliad y tyrbîn/au gwynt wedi ystyried agosrwydd unrhyw ddatblygiad cyfagos a'r risg o anaf i bobl drwy fethiant trychinebus o'r offer neu daflïad rhew, ac effeithiau posibl tynnu sylw gweledol o safbwynt diogelwch ar y ffordd.</p> <p><u>Graddfa</u> – rhowch fanylion canlynol y tyrbîn gwynt: uchder both/au, hyd llafn (mewn metrau) a nifer y llafnau, ac esboniwch y rheswm dros hyn. Rhowch fanylion am gapasiti cynhyrchu pob tyrbîn mewn naill ai kW neu MW. Rhowch fanylion am y cysylltiad arfaethedig i'r rhwydwaith trosglyddiad. Dylech gynnwys manylion am y sylfeini arfaethedig. Ar y sail nad oes unrhyw Ardaloedd Chwilio Strategol ar Ynys Môn, disgwylir na ddylai tyrbinau gwynt / cynlluniau fferm wynt fod yn fwy na 5 MW, neu 25MW o ran cynigion i ail gynhyrchu pŵer ar ffermydd gwynt presennol, a rhoddir ystyriaeth i effaith gronnus cynlluniau bach a chynigion i ail gynhyrchu pŵer mewn ardaloedd y tu allan i'r Ardaloedd Chwilio Strategol.</p> <p><u>Tirlunio</u> – esboniwch pa dirlunio sydd wedi ei ddarparu a pham.</p> <p><u>Golwg</u> – esboniwch pam yr ydych wedi dewis ymddangosiad arbennig megis lliw y tyrbîn/au gwynt. Rhowch fanylion am unrhyw fesurau lliniaru a gynigir ar y safle neu eilaidd / oddi ar y safle.</p>	

Rhestr wirio			
	Dogfen neu wybodaeth sydd ei hangen (sail ar gyfer y gofyniad mewn cromfachau)	Disgrifiad	✓ neu ✗ neu amh.
		<p><u>Mynediad</u> – rhowch fanylion am y llwybr mynediad a ddewiswyd er mwyn adeiladu, gwasanaethu neu ddatgymalu tyrbinau. Darparwch fanylion am natur a graddau parhaol addasiadau i fynedfeydd a/ neu ffyrdd</p> <p><u>Mynediad cynhwysol</u> – os anogir mynediad cyhoeddus i'r safle, rhowch fanylion am sut y mae safle'r cais yn gynhwysol i bawb, waeth beth fo'r anabledd sydd ganddynt.</p> <p><u>Agosrwydd at y Rheilffordd - rhoi cadarnhad bod ymgynghori wedi digwydd â Network Rail pan y gallai fod pryder ynghylch agosrwydd at reilffordd.</u></p>	
7.	Datganiad Effaith Amgylcheddol (Gofyniad cenedlaethol statudol)	<p>Mae'r Rheoliadau Cynllunio Gwlad a Thref (Asesiad Effaith Amgylcheddol) 1999 yn nodi'r amgylchiadau lle mae Asesiad Effaith Amgylcheddol (EIA) yn ofynnol. Gall ymgeisydd wneud cais am 'Farn Sgrinio' gan yr ACLI cyn cyflwyno cais cynllunio er mwyn penderfynu p'un a oes angen EIA (gweler yr Eirfa). <u>Yn amodol ar debygolrwydd effeithiau arwyddocaol, efallai y bydd prosiectau sy'n disgyn islaw trothwyon Atodlen 2 (Rheoliadau EIA) hefyd angen EIA.</u></p> <p>Pan fo angen EIA, rhaid darparu Datganiad Amgylcheddol (gweler camau 1 i 6 yn nhabl 1 uchod).</p> <p>Pan nad oes angen EIA, efallai y bydd y ACLI yn parhau i fod angen darpariaeth gwybodaeth amgylcheddol. Mae Rhan 9 a Rhannau 11 i 16 o'r rhestr wirio yma'n amlinellu'r math o wybodaeth sydd ei angen. Anogir ymgeiswyr i drafod yr anghenion gyda Gwasanaeth Rheoli Datblygu'r Cyngor yn ystod y cyfnod cyn cyflwyno cais.</p>	

Rhestr wirio			
	Dogfen neu wybodaeth sydd ei hangen (sail ar gyfer y gofyniad mewn cromfachau)	Disgrifiad	✓ neu ✗ neu amh.
		Pan dderbynnir cais am ganiatâd cynllunio ar gyfer datblygiad sy'n ofynnol eu sgrinio o dan Atodlen 2 o'r Rheoliadau heb gais blaenorol am Farn Sgrinio (cam I yn Nhabl I uchod), bydd cais am Farn Sgrinio yn cael ei gofrestru yr un pryd â'r cais cynllunio. Bydd penderfyniad y Cyngor ar y cam hwyr hwn bod angen EIA yn anochel yn effeithio ar y cais a'r amserlen ar gyfer dod i benderfyniad. Anogir ymgeiswyr i wneud eu ceisiadau am Farn Sgrinio cyn cyflwyno cais am ganiatâd cynllunio.	
8.	Asesiad fflachiadau / taflu cysgod (Adrannau PCC 12.10 3.17 & Polisiâu I a 45, Cynllun Lleol Ynys Môn - amwynder preswyl)	Rhaid cymryd i ystyriaeth yr effaith ar breswylwyr aneddiadau ac eiddo cyfagos o amgylch y datblygiad arfaethedig. Dylid paratoi asesiad o botensial fflachiadau cysgod a thaflu cysgod trwy gydol y flwyddyn, ar gyfer pob annedd o fewn pellter o 10 diamedr rotor o leoliad arfaethedig pob tyrbin gwynt. Mae angen cynnwys manylion am bob annedd yr effeithir arnynt ynghyd â ffotograffau, cyfeiriadedd, lleoliad prif ffenestri, ayb. ynghyd â chynigion monitro a manylion am fesurau lliniaru.	
9.	Asesiad Effaith Sŵn (Adrannau PCC 3.17, 12.10 & 13.15; Polisiâu I a 45, Cynllun Lleol Ynys Môn - amwynder preswyl/sŵn)	Ar y sail fod tyrbin gwynt yn medru bod yn ddatblygiad sy'n sensitif o ran sŵn, rhaid i'r ceisiadau gael eu cefnogi gan Asesiad Effaith Sŵn a baratowyd gan arbenigwr sŵn sydd â chymwysterau acwstig addas. Wrth ystyried cais, dylai datblygwyr nodi unrhyw dderbynyddion sy'n sensitif i sŵn, megis cartrefi, busnesau sy'n seiliedig ar hamdden tawel, mannau tawel ac ardaloedd eraill sy'n cael eu gwerthfawrogi yn arbennig oherwydd eu hamgylchedd acwstig neu ansawdd y dirwedd, neu safleoedd dynodedig lle gall sŵn gael effaith andwyol ar warchod rhywogaethau neu fywyd gwylt arall. Bydd ceisiadau ar gyfer tyrbinau mawr a ffermydd gwynt fel arfer angen EIA, a bydd angen cynnal asesiad effaith sŵn llawn a'i asesu yn unol â'r ETSU-R-97. Dylid cynnwys tystiolaeth bod	

Rhestr wirio			
	Dogfen neu wybodaeth sydd ei hangen (sail ar gyfer y gofyniad mewn cromfachau)	Disgrifiad	✓ neu ✗ neu amh.
		<p>y lleoliad a hyd y monitro cefndir wedi cael ei gytuno gydag Adain Iechyd yr Amgylchedd y Cyngor, a bod gwybodaeth yn cael ei chyflwyno yn y dull a safon a ddisgwylir o adroddiadau o'r fath. Bydd hyn yn cynnwys lluniau o offer mesur sain yn eu lleoliadau monitro maes, manylion penodol am yr offer gan gynnwys y calibrad a manylion yn ymwneud â chymhwysedd / hyfforddiant yr unigolyn sy'n gosod yr offer yn ei le.</p> <p>Ar gyfer datblygiadau llai ble nad oes angen EIA, bydd y Cyngor yn disgwyl i bob cais gynnwys adroddiad prawf a baratowyd naill ai trwy ddefnyddio Safon Ryngwladol IEC61400 "Systemau generadur tyrbîn gwynt - Rhan II" neu, fel arall, "Perfformiad Tyrbînau Gwynt Bach a Safon Diogelwch" Cymdeithas Ynni Gwynt Prydain. Bydd yr adroddiad prawf yn cynnwys dadansoddiad amllder 1/3 wythfed er mwyn galluogi'r awdurdod lleol i ddilysu ceisiadau am donyddiaeth y tyrbîn.</p> <p>Rhaid i'r Ymgeisydd ddangos bod y wybodaeth a gynhwysir yn yr adroddiad sŵn wedi cael ei defnyddio i bennu union leoliad y tyrbîn (a nodwyd gan ddefnyddio cyfeirnod grid chwe ffigur dwyreiniaid a chwe ffigur gogleddiad) a phellter gwahanu oddi wrth eiddo preswyl cyfagos. Pan fydd lefel y sŵn a ragwelir yn fwy na 35 dB (A) ar 10m/s ar uchder 10m mewn unrhyw eiddo cyfagos nad ydynt yn eiddo i'r ymgeisydd ac nad oes unrhyw fesuriadau sŵn cefndir wedi cael eu cynnwys, bydd yr ymgeisydd yn cynnwys cyfiawnhad pam na chynhwyswyd data o'r fath.</p> <p>Mae un o'r sefyllfaoedd mwyaf cymhleth mewn perthynas ag effaith sŵn o dyrbînau gwynt yn digwydd pan fo nifer o dyrbînau mewn lleoliad. O ran effaith gronnu, mae ETSU-R-97 yn datgan: - 'Dylai'r terfynau a maint sŵn dros y cefndir ymwneud ag effaith gronnu yr holl dyrbînau gwynt yn yr</p>	

Rhestr wirio			
	Dogfen neu wybodaeth sydd ei hangen (sail ar gyfer y gofyniad mewn cromfachau)	Disgrifiad	✓ neu ✗ neu amh.
		<p><i>ardal yn cyfrannu at y sŵn a geir yn yr eiddo dan sylw.</i></p> <p>Mewn sefyllfaoedd lle bwriedir codi tyrbîn o fewn neu'n agos at barth dylanwad sŵn rhagweledig tyrbîn arall neu grŵp o dyrbinâu, bydd angen cael asesiad sŵn effaith gronnus. Rhaid i ffin y "Parth Dylanwad Sŵn a Ragwelir" fod yn gyfartal â chyfuchlin 35 dB LA90 yn seiliedig ar wynt o 10m/s ar uchder 10m. Dylai'r ymgeisydd ymgynghori â'r Awdurdod Lleol ar union ddehongliad a lleoliad y gyfuchlin hon.</p> <p>Bydd yr asesiad sŵn cronnus angen dangos nad yw'r lefel sŵn cyfunol o <u>bob</u> tyrbîn/au gwynt yn fwy na lefel gyffredinol o 35 dB (A) neu 5DB (A) uwchlaw cefndir i fyny at gyflymder gwynt o 12m /s ar uchder 10m. Bydd y lefelau sŵn cefndir ac asesiad sŵn yn mabwysiadu methodoleg sy'n gwneud pob ymdrech i sicrhau nad yw'r cyfnodau tawel yn ystod y dydd a nos a ddefnyddir ar gyfer asesiad sŵn cefndir yn cael eu dylanwadu gan unrhyw dyrbinâu gwynt gerllaw.</p> <p>Mae trafodaeth cyn cyflwyno cais rhwng ymgeiswyr ac Adain Iechyd yr Amgylchedd y Cyngor yn bwysig iawn o ran sicrhau bod y data cywir, gwaelodlin asesiad sŵn, ac asesiad priodol yn cael eu cyflwyno gydag unrhyw gais.</p>	
10.	Datganiad Ymgysylltu â'r Gymuned (Adrannau PCC 3.1.7 & 2.2; Protocol ar gyfer ymgysylltu â'r cyhoedd gyda datblygiadau ynni gwynt arfaethedig yng Nghymru	Bydd angen i'r ceisiadau gael eu cefnogi gan ddatganiad (a) yn nodi sut y mae'r ymgeisydd wedi cynnal ymgynghori cyn-cais, e.e. cyfarfod cyhoeddus, arddangosfeydd, arolygon, taflenni / deunydd post, a (b) dangos bod barn cymdogion / y gymuned lleol wedi ei cheisio a'i chymryd i ystyriaeth wrth lunio'r cais datblygu. Dylai cynnwys a manylder y Datganiad adlewyrchu maint y datblygiad a graddau oblygiadau'r datblygiad. Fel isafswm, dylai Datganiad Ymgysylltu Cymuned nodi sut y bu'r gymuned lleol yn gysylltiedig, beth yw eu barn nhw, a sut mae'r	

Rhestr wirio			
	Dogfen neu wybodaeth sydd ei hangen (sail ar gyfer y gofyniad mewn cromfachau)	Disgrifiad	✓ neu ✗ neu amh.
	(2007))	safbwyntiau hyn wedi cael eu cymryd i ystyriaeth.	
11.	Asesiad Tirwedd ac Effaith Weledol (Adrannau PCC 5 & 12.10; TAN 12; Polisiâu 1, 30, 3, 36, 39, 40, 41, 42 a 45, Cynllun Lleol Ynys Môn – ansawdd/ cymeriad y dirwedd)	<p>Ystyriaeth allweddol i geisiadau ar gyfer tyrbinau gwynt fydd eu heffaith ar gymeriad y dirwedd a mwynderau gweledol. Bydd y dirwedd ac effeithiau gweledol tyrbinau gwynt yn amrywio ar sail achos wrth achos yn ôl y math o dyrbin gwynt (model ac uchder), ei leoliad, lleoliad tirwedd y datblygiad arfaethedig ac effeithiau ar ardaloedd sensitif a/ neu derbynyddion. Efallai y bydd angen asesiadau effaith gronnu hefyd. Yn y cyd-destun hwn, dylai cyfeiriadau at dirwedd gael eu cymryd fel rhai sy'n cwmpasu morlun a threflun lle y bo'n briodol. Mae ardaloedd sensitif (ond nid ydynt yn gyfyngedig i) yn cynnwys Parciau Cenedlaethol, AHNE, Ardaloedd Cadwraeth, Arfordir Treftadaeth, Tirweddau Hanesyddol Cofrestredig / Gerddi, safleoedd Treftadaeth y Byd, ardaloedd a nodir fel rhai uchel a rhagorol yn y categori Gweledol a Synhwyrdd yn LANDMAP ayb. Mae derbynyddion sensitif yn cynnwys llwybrau troed cyhoeddus, anheddau, rhywogaethau gwarchoddedig ayb. Ym mhob achos, dylai Effeithiau ar Amwynder Preswyl gael eu hasesu ar wahân i'r asesiad effaith tirwedd ac effaith weledol y cyhoedd. Dylai'r asesiadau gael eu cynnal gan Bensaer Tirwedd Siartredig neu swyddog proffesiynol â chymwysterau addas gyda phrofiad priodol. Mae Cyfarwyddyd/ Dogfennau perthnasol yn cynnwys y canlynol:</p> <p>Diweddariad Strategaeth Tirwedd Ynys Môn 2011 Cynllun Rheoli AHNE 2009 - 2014 Canllawiau ar gyfer Asesiadau Tirwedd ac Effaith Weledol 2002 Landmap Canllawiau Nodyn 3 Landmap Cyngor Cefn Gwlad Cymru Visual Representation of Windfarms – best practice guidance (2007) SNH Siting and Designing windfarms in the landscape (2009) SNH</p>	

Rhestr wirio			
	Dogfen neu wybodaeth sydd ei hangen (sail ar gyfer y gofyniad mewn cromfachau)	Disgrifiad	✓ neu ✗ neu amh.
		<p>Bydd y gofynion canlynol yn berthnasol:</p> <p>(i) <u>Tyrbinau o hyd at 20m o uchder.</u></p> <p>Ar gyfer tyrbinau bach o lai na 20m (blaen y llafn), bydd yr angen am asesiad effaith weledol ffurfiol yn llai tebygol, yn dibynnu ar gyd-destun lleoliad a phresenoldeb ardaloedd a/ neu derbynyddion sensitif. Efallai y bydd astudiaethau Parth Gweledd Damcaniaethol, Ffotogyfosodiadau a / neu darluniau ffrâm-weiren/ llinell yn ddefnyddiol mewn lleoliadau mwy sensitif penodol. Efallai y bydd angen asesiad effaith gronnus. Er gwybodaeth argymhellir y dylid edrych ar geisiadau cynllunio a datblygiadau o fewn 5km er mwyn gwneud asesiad cronrus. Fodd bynnag, dylid darparu cynllun manwl o'r safle yn cynnwys gwybodaeth am nodweddion topograffig, effaith weledol ar anheddau o fewn ystod o (500m i 1km), safleoedd dynodedig (ee ACA, AGA, SoDdGA, PCE, Safleoedd Bywyd Gwyllt Lleol), ac ardaloedd sensitif, derbynyddion (e.e. adeiladau rhestredig, ardaloedd cadwraeth, henebion cofrestredig, llwybrau troed cyhoeddus ayb.), gwarchod cynefinoedd tebygol, rhywogaethau a warchodir, ac o bosib canlyniadau chwilio data cefndir yn dibynnu ar raddfa o effeithiau posibl yn ogystal â lluniadau manwl yn dangos y dyluniad bwriadedig i'r Awdurdod Cynllunio Lleol. Mater i'r Awdurdod Cynllunio Lleol fydd penderfynu p'un a oes angen unrhyw wybodaeth ychwanegol ategol ar gyfer y cais cynllunio.</p> <p>(ii) <u>Tyrbinau rhwng 20m a 65m o uchder</u></p> <p>Dylai'r cais gynnwys cynllun safle manwl sy'n cynnwys gwybodaeth am nodweddion topograffig, effeithiau gweledol tebygol ar anheddau o fewn ystod o (1 to 1.5km), safleoedd dynodedig (ee ACA, AGA, SoDdGA, PCE, Safleoedd Bywyd Gwyllt Lleol), ac ardaloedd a</p>	

Rhestr wirio			
	Dogfen neu wybodaeth sydd ei hangen (sail ar gyfer y gofyniad mewn cromfachau)	Disgrifiad	✓ neu ✗ neu amh.
		<p>derbynyddion sensitif (e.e. adeiladau rhestredig, ardaloedd cadwraeth, SAMs), gwarchod cynefinoedd tebygol, rhywogaethau gwarchodedig posibl ac o bosibl canlyniadau chwiliad data cefndir yn dibynnu ar faint o effeithiau posibl, yn ogystal â lluniadau manwl yn dangos dyluniad y cais. Mae'n debygol y bydd angen Asesiad Tirwedd ac Effaith Weledol. Dylai hyn gynnwys, fel lleiafswm, map Parth Gweledd Damcaniaethol yn cwmpasu ardal hyd at 15km (radiws) o'r tyrbín a darluniau ffrâm-weiren/ llinell a / neu ffotogyfosodiadau o nifer cyfyngedig o safbwyntiau allweddol. Pan fydd y tyrbín (au) yn cael eu lleoli mewn Ardal Dirwedd Hanesyddol Cofrestredig, neu dirweddau dynodedig a ddsberthir o ansawdd naill ai 'Rhagorol', 'Uchel' neu 'Ganolig' ar Landmap, dylai'r ymgeisydd ymgynghori â'r Awdurdod Cynllunio Lleol ar lefel yr asesiad sydd ei angen i'r cais penodol. Efallai y bydd angen asesiad effaith gronnu hefyd. Er gwybodaeth argymhellir y dylid edrych ar geisiadau cynllunio a datblygiadau o fewn 15km i 30km er mwyn gwneud asesiad cronnu.</p> <p>(iii) <u>Tyrbinau dros 65m o uchder</u></p> <p>Fel uchod, dylai'r cais gynnwys cynllun safle manwl sy'n cynnwys gwybodaeth am nodweddion topograffig, effeithiau gweledol tebygol ar anheddau o fewn 2 km, safleoedd dynodedig (ee ACA, AGA, SoDdGA, Safleoedd Bywyd Gwyllt Lleol) a derbynyddion gweledol sensitif (e.e. adeiladau rhestredig, ardaloedd cadwraeth, SAMs a Tirweddau Hanesyddol Cofrestredig), gwarchod cynefinoedd tebygol, rhywogaethau gwarchodedig posibl ac o bosibl canlyniadau chwiliad data cefndir yn dibynnu ar faint o effeithiau posibl, yn ogystal â lluniadau manwl yn dangos dyluniad y cais. Bydd angen Asesiad Tirwedd ac Effaith Weledol mwy manwl, yn dibynnu ar leoliad.</p> <p>Ar y raddfa hon o ddatblygiad, byddai'r LVIA yn debygol o ofyn am o leiaf:</p>	

Rhestr wirio			
	Dogfen neu wybodaeth sydd ei hangen (sail ar gyfer y gofyniad mewn cromfachau)	Disgrifiad	✓ neu ✗ neu amh.
		<p>i. map ZTV hyd at 30km; ii. Delweddau a ffotogyfosodiad, yn canolbwyntio ar safbwyntiau allweddol. iii. Asesiad o sensitifrwydd y dirwedd (ansawdd 'Eithriadol', 'Uchel' neu 'Ganolig' ar Landmap), maint y newid ac effeithiau gweddilliol; iv. Map cynllun sylfaen o'r holl geisiadau tyrbinau gwynt yn y parth cyhoeddus hyd at 60km; v. Asesiad wedi'i ffocysu ar yr holl geisiadau y gwnaethpwyd cais amdanynt, a gafodd ganiatâd neu a adeiladwyd o fewn radiws o 30km o'r cynnig cais.</p> <p>Rhaid i effaith unigol neu gyfunol tyrbinau yn y cefn gwlad gael eu hasesu er mwyn peidio â chreu effeithiau gweledol neu dirwedd annerbiniol. Gall effeithiau cronus olygu terfyn ar faint o ddatblygiadau ynni gwynt a geir mewn ardaloedd penodol. Er gwybodaeth argymhellir y dylid edrych ar geisiadau cynllunio a datblygiadau o fewn 15km 30km er mwyn gwneud asesiad cronus.</p> <p>Dylai nifer a lleoliad y manau golygfeydd fod yn gymesur â maint y datblygiad a sensitifrwydd y lleoliad, a dylid eu cytuno gydag Adran Amgylchedd Adeiledig a Thirwedd y Cyngor. Fel canllaw, dylai manau golygfeydd gael eu hysbysu gan gyfeirio at:</p> <ul style="list-style-type: none"> a) y parth gwelededd damcaniaethol (h.y. lle y byddai'r tyrbinau yn ymddangos mewn golygfeydd), b) uchder y tyrbinau (au) a phellter o leoliad yr olygfa (h.y. pa mor fawr fyddai'r tyrbinau yn ymddangos yn y golygfeydd) c) cymeriad a sensitifrwydd y dirwedd (h.y. cyd-destun lleoliad y golygfeydd hynny) a d) pwysigrwydd y golygfeydd hynny (h.y. y gwerth mae cymdeithas yn ei osod ar y 	

Rhestr wirio			
	Dogfen neu wybodaeth sydd ei hangen (sail ar gyfer y gofyniad mewn cromfachau)	Disgrifiad	✓ neu ✗ neu amh.
		<p>golygfeydd o'r tirweddau hynny)</p> <p>Dylai'r asesiad tirwedd a gweledol gynnwys cyfeiriad at asesiad y Cyngor o gymeriad tirwedd fel ffordd o asesu effeithiau ar y dirwedd sy'n berthnasol i'r prosiect arfaethedig. Dylai gynnwys yr effeithiau yn ystod adeiladu'r prosiect ac effeithiau'r datblygiad wedi'i gwblhau, a'i weithrediad ar elfennau tirwedd a chymeriad y dirwedd.</p> <p>Mae Parciau Cenedlaethol ac AHNEau wedi cael eu cadarnhau gan y Llywodraeth (Adran 85 (AHNE) Deddf CRoW) fel rhai sydd â'r statws warchodaeth uchaf o ran tirwedd a harddwch golygfaol. Mae'r ddyletswydd i ystyried dibenion ardaloedd a ddynodwyd yn genedlaethol hefyd yn berthnasol wrth ystyried ceisiadau ar gyfer prosiectau y tu allan i ffiniau'r ardaloedd hyn, a allai gael effeithiau oddi mewn iddynt.</p> <p>Dylai ymgeiswyr ymgynghori gyda Chyngor Gwynedd, Cyngor Bwrdeistref Sirol Conwy neu Awdurdod Parc Cenedlaethol Eryri, lle bydd y datblygiad tyrbîn gwynt arfaethedig yn weladwy o un neu fwy o'r ardaloedd yr Awdurdod hyn.</p> <p>Dylai ymgeiswyr gysylltu ag Adain Amgylchedd Adeiledig a Thirwedd y Cyngor am ragor o gyngor.</p>	
12.	Arolwg ecolegol (Adrannau PCC 5 & 12.10; TANs 5 & 12; Polisiâu 1, 32, 32, 34, 35 a 45, Cynllun Lleol Ynys Môn – nodwedd	Dylai ymgeiswyr ystyried y potensial ar gyfer i'r cais gael effeithiau mewn perthynas â safleoedd dynodedig, yn cynnwys AGA, ACA neu SoDdGA. Ar Ynys Môn, y prif bryder fyddai y gallai tyrbinau effeithio ar lwybrau hedfan adar yn agos at safleoedd a ddynodwyd ar gyfer diddordeb adar.	

Rhestr wirio			
	Dogfen neu wybodaeth sydd ei hangen (sail ar gyfer y gofyniad mewn cromfachau)	Disgrifiad	✓ neu ✗ neu amh.
	tirwedd ac ecolegol)	<p>Efallai y bydd angen arolwg ecolegol os yw cais yn agos at safle o bwysigrwydd adnabyddus ar gyfer ystlumod neu adar, neu o fewn 50 metr o nodweddion cynefin perthnasol sy'n cynnig cyfleoedd chwilota / cymudo / clwydo, e.e. adeiladau, gwrychoedd, ymylon coetiroedd, nentydd. I ddilyn y Canllawiau a ddefnyddir yng Nghymru, ni ddylai llafnau tyrbîn ddod yn nes na 50 metr o nodweddion o'r fath. Gellir cael amrywiad ymarferol weithiau, er enghraifft, os oes diffyg llystyfiant mewn gwrychoedd / cloddiau.</p> <p>Mae ceisiadau sy'n nes na 50m yn fwy tebygol o sbarduno arolygon, a fyddai'n debygol o gynnwys asesiad cynefin a chyd-destun, gwerthuso effaith a lliniaru cais; ac, mewn rhai achosion, efallai y byddai angen arolwg maes ar gyfer ystlumod.</p> <p>Gall effeithiau o ffyrdd gwasanaeth a nodweddion eraill sy'n gysylltiedig â cheisiadau sbarduno arolygon eu hunain (er enghraifft, os ydynt yn ymyl pyllau bridio hysbys y fadfall gribog). O fis Mehefin 2012, bydd effeithiau ar adar mewn ac yn agos at gynefinoedd perthnasol angen mwy o ystyriaeth fel dyletswydd statudol. Efallai y bydd ymgeiswyr yn wynebu gofynion arolwg cysylltiedig o'r cyfnod hwn.</p> <p>Efallai y bydd ystyriaethau bywyd gwyllt eraill cysylltiedig fel cysylltedd a chynefinoedd penodol. Dylai ymgeiswyr gysylltu ag Ymgynghorydd Ecolegol ac Amgylcheddol y Cyngor am gyngor.</p>	
13.	Gwerthuso treftadaeth (seiliedig ar ddesg neu'r maes) (Adrannau PCC 6.5 & 12.10; TAN 12; Polisiâu 1, 40, 41, 42 a 45,	Mae gan Ynys Môn ardaloedd sylweddol o ddiddordeb hanesyddol, uwchben ac o dan y ddaear. Efallai y bydd angen i ymgeiswyr gomisiynu gwerthusiad treftadaeth o oblygiadau'r datblygiad ar nodweddion o ddiddordeb hanesyddol naill ai drwy golled uniongyrchol o nodwedd, neu effaith weledol ar osodiad nodweddion o ddiddordeb hanesyddol. Mae yna ddwy Dirwedd Hanesyddol Cofrestredig ym Mon. Efallai y bydd angen i'r	

Rhestr wirio			
	Dogfen neu wybodaeth sydd ei hangen (sail ar gyfer y gofyniad mewn cromfachau)	Disgrifiad	✓ neu ✗ neu amh.
	Cynllun Lleol Ynys Môn – treftadaeth ddiwylliannol)	<p><u>ymgeiswyr gymhwyso'r broses ASIDOHL 2 (asesiad o effeithiau uniongyrchol ac anuniongyrchol ar nodweddion hanesyddol ardal) er mwyn asesu ardawiad ar ardaloedd sydd ar y gofrestr o Dirweddau Hanesyddol.</u></p> <p>Dylai ymgeiswyr gysylltu a <u>Gwasanaeth Cynllunio Archeolegol Gwynedd a'r</u> Adain Amgylchedd Adeiledig a Thirwedd am ragor o gyngor.</p>	
14.	<p>Asesiadau Traffig a Chludiant</p> <p>(Adrannau PCC 8; Polisi FF11 Cynllun Fframwaith Gwynedd; Polisiâu 1 & 45, Cynllun Lleol Ynys Môn)</p>	<p>Mae angen Cynllun Rheoli Traffig Adeiladu gyda phob cais, a ddylai ddangos bod ystyriaeth wedi'i rhoi i gynifer o'r ffactorau canlynol ag y bo modd:</p> <ul style="list-style-type: none"> • y llwybr trafnidiaeth arfaethedig o'r ffatri ac yn achos rhannau mwy ar gyfer unrhyw gerbydau llwyth annormal anwahanadwy (AIL); • dimensiynau arfaethedig adrannau unigol y tyrbin, a dimensiynau cyfatebol cerbydau a chraeniau AIL; • nifer, amllder, math a phwysau gros uchaf yr holl gerbydau adeiladu eraill a fydd yn cael eu cynhyrchu gan y datblygiad, a'u llwybrau arfaethedig i'r safle ac oddi yno; • manylion y gwelliannau arfaethedig i'r rhwydwaith priffyrdd lleol i hwyluso symudiadau traffig AIL a thraffig adeiladu; • manylion trefniadau mynediad arfaethedig y safle oddi ar y rhwydwaith priffyrdd lleol; • manylion o ddulliau cysylltu gyda'r rhwydwaith trawsyriant a allai fod yn ofynnol fel rhan o'r datblygiad arfaethedig; • manylion o unrhyw byllau carreg benthyg a gynigir fel rhan o'r datblygiad arfaethedig. • manylion o unrhyw gynigion rheoli traffig adeiladu i liniaru gwrthdaro ac aflonyddwch i ddefnyddwyr y briffordd bresennol. <p>Gwerthfawrogir na fydd peth o'r wybodaeth hon ar gael yn ystod y cyfnod cynnar o reoli</p>	

Rhestr wirio			
	Dogfen neu wybodaeth sydd ei hangen (sail ar gyfer y gofyniad mewn cromfachau)	Disgrifiad	✓ neu ✗ neu amh.
		prosiectau. Fodd bynnag, rhaid i oblygiadau priffyrdd y prosiect gael ystyriaeth gynnar er mwyn galluogi mewnbwn priodol o'r persbectif ffyrdd lleol a ffyrdd cefnffordd. Mae cynllunio tymor hir hefyd yn hanfodol ar gyfer symudiadau ALL a'r gofynion hysbysu.	
15.	Asesiad electromagnetig (Polisi 45 Cynllun Lleol Ynys Môn)	Bydd angen i ddatblygwyr ymgynghori â gweithredwyr radar os yw cais yn disgyn o fewn parth ymgynghori 15km, neu y parth 30-32km ymgynghorol o amgylch radar traffig awyr sifil a milwrol, yn y drefn honno. Mae gwefan Awdurdod Hedfan Civil yn rhoi arweiniad i helpu datblygwyr (http://www.caa.co.uk/default.aspx?catid=1959). Dylai datblygwyr ddefnyddio hwn. <u>Bydd angen i ddatblygwyr hefyd ymgynghori ag OFCOM ar y cam cyn-cais; yn ogystal dylid ymgynghori'n gynnar ag Arqiva sy'n gweithredu'r rhwydwaith teledu yn y DU a'r rhan fwyaf o'r rhwydwaith trawsyrru radio.</u> Mae'r Gwasanaethau Traffig Awyr Cenedlaethol (NATS) wedi dweud ei bod yn dymuno i ni ymgynghori ar yr holl geisiadau cynllunio neu gynigion 'Hysbysiad o Fwriad i Ddatblygu' ar gyfer datblygiadau tyrbîn gwynt, waeth beth fo'u maint. Dylai manylion effeithiau andwyol posibl a mesurau priodol i liniaru effeithiau gael eu cyflwyno.	
16.	Dwrdaear a dwr wyneb (Polisi 1 Cynllun Lleol Ynys Môn)	Bydd angen asesiad o'r risgiau i adnoddau dwr a'r amgylchedd dwr, h.y. cyrsiau dwr lleol, ardaloedd dwr, dwr daear a chyflenwadau dwr, yn ystod y cyfnod adeiladu, yn arbennig os all datblygiad gael ardrawiad andwyol uniongyrchol neu anuniongyrchol ar trefn hydrolegol sy'n bwysig i safleoedd dynodedig. Ymgynghorir gyda'r Asiantaeth Amgylchedd lle mae'n briodol.	
17.	Gweithgareddau twristiaeth ac hamdden (Polisiau 30, 31 and 32 – gwarchod a chyfoethogi'r tirwedd; Polisi 36 – gwarchod y parth arfordirol; Polisi 39 – gwarchod	Bydd yr ardrawiad ar weithgareddau twristiaeth a hamdden yn dibynnu ar nature y weithgaredd a'r math o ardrawiadau gweledol ac eraill ar dderbynnydd arwyddocaol, (e.e. ymwelwyr, trigolion lleol neu gymunedau). Dylid rhoi sylw penodol i ardrawiad ar ddefnyddwyr ffyrdd, llwybrau, parciau gwledig a chefn gwlad mynediad-agored sy'n bwysig i fywyd dyddiol, hamdden ac ymwelwyr, ac sy'n cael effaith arwyddocaol ar ddelwedd neu	

Rhestr wirio			
	Dogfen neu wybodaeth sydd ei hangen (sail ar gyfer y gofyniad mewn cromfachau)	Disgrifiad	✓ neu ✗ neu amh.
	nodweddion archaeolegol Cynllun Lleol Ynys Mon)	<p>ansawdd bywyd lle neu ardal.</p> <p>I drigolion lleol, fe all bodolaeth tyrbini gael effaith arwyddocaol are u mwynhad o'r tirwedd lleol neu ehangach pan edrychir arno o lwybrau, parciau a thir mynediad agored. Gall ymwelwyr a thwristiaid sy'n dod draw i'r ardal neu le oherwydd ansawdd neu gymeriad yr olygfa neu ei drefwedd gael eu heffeithio'n arwyddocaol hefyd. Fe allai hynny arwain at lai o ymwelwyr a'r sgil-ffeithiau gymdeithasol-economaidd.</p> <p>Mae rhannau 11 ac 13 o'r restr wirio yma'n cyfeirio at faterion sy'n gysylltiedig ag ardrawiadau ar gymeriad tirlun, mwynderau gweledol cyhoeddus ac asedau hanesyddol/ diwylliannol. Fe ddylai'r dyfarniad ar briodoldeb y datblygiad sy'n seiliedig ar warchodaeth y tirwedd a mwynderau gweledol cyhoeddus roi'r warchodaeth ddigonol i fwynderau twristiaeth.</p>	
18.	Cytundebau cyfreithiol (Adrannau PCC 3.6 & 3.7)	<p>Yr angen am gyfraniadau gan ddatblygwyr sy'n ofynnol o ganlyniad i'r tyrbini/au gwynt arfaethedig, e.e. effeithiau gweledol a seilwaith ffyrdd (h.y. yr angen am lwybrau troed newydd, lledu'r ffordd). Efallai y bydd angen cytundebau cynllunio neu gytundebau cyfreithiol i ddelio ag unrhyw faterion o'r fath. Bydd yn ddefnyddiol trafod materion o'r fath a pharatoi penawdau telerau drafft ar gam cynnar yn y broses, yn ddelfrydol ar y cam cyn-cais.</p> <p>Efallai y bydd angen peirianwaith addas, e.e. bond, er mwyn sicrhau y bydd digon o adnoddau ar gael ar gyfer datgymalu ac adfer. Mae hyn er mwyn sicrhau bod mesurau digonol ar waith i sicrhau bod y safle'n cael ei adfer mewn modd priodol.</p>	
19.	Materion eraill (TAN 8)	Manteision cymunedol cysylltiedig – efallai y bydd y datblygwr / perchennog tir yn dymuno chwarae rhan weithredol yn y gymuned. Mae datblygwyr neu berchnogion tir yn cael eu hannog i ymgysylltu'n uniongyrchol â chymunedau yn hytrach na gyda'r Cyngor ar y mater	

Rhestr wirio			
	Dogfen neu wybodaeth sydd ei hangen (sail ar gyfer y gofyniad mewn cromfachau)	Disgrifiad	✓ neu ✗ neu amh.
		hwn. Nid yw absenoldeb neu bresenoldeb unrhyw gyfraniad i gymunedau lleol yn fater a gaiff ei ystyried gan yr ACLI wrth iddo benderfynu p'un a ddylid rhoi caniatâd cynllunio.	

Draft

Draft

SYLWADAU AAS

Sylwebydd	Adran	Sylwadau	Ymateb y Cyngor/Diwygiadau
CCGC	Adran 2.2	Nod y broses AAS yw er mwyn caniatáu gwarchodaeth o'r lefel uchaf i'r amgylchedd, bod yn sail ar gyfer gwneud penderfyniad a sicrhau fod materion amgylcheddol yn cael eu hintegreiddio i'r broses o baratoi'r Cynllun gyda'r bwriad o hyrwyddo datblygu cynaliadwy.	<p>Cytuno</p> <p><i>Dogfen SEA:</i></p> <p>2.2 Mae Asesiad Amgylcheddol Strategol (AAS) yn broses sydd yn sicrhau bod unrhyw effeithiau amgylcheddol sylweddol a ddaw yn sgîl cynlluniau a rhaglenni yn cael eu hadnabod, eu hasesu, eu lliniaru, eu cyfeirio at y sawl sydd yn llunio'r penderfyniadau ac yn cael eu monitro. <u>sy'n anelu i alluogi diogelwch o'r radd flaenaf ar gyfer yr amgylchedd, hwyluso'r broses o wneud penderfyniadau a sicrhau bod materion amgylcheddol yn cael eu hintegreiddio i'r broses o lunio cynllun gyda'r nod o hyrwyddo datblygiad cynaliadwy.</u></p>
CCGC	Adran 2.6	Mae CCGC yn cytuno y gall y broses o baratoi AC ac AAS fod yn integredig; fodd bynnag bydd angen sicrhau for gofynion y Cyfarwyddyd AAS ynghyd a'r Rheoliadau gweithredu yn cael eu cyrraedd mewn perthynas â'r gwahardd o'r ymgynghoriad ffurfiol yn ystod y cyfnod Cwmpasu o'r broses AAS.	<p>Dim newid. Roedd y gwaith cwmpasu ar gyfer yr AC o'r CDLI ar y Cyd yn cynnwys casglu amrywiaeth eang o ystadegau ar wahanol bynciau ynghyd â'r wybodaeth ddiweddaraf oedd ar gael. Arweiniodd y dadansoddiad o gyflwr presennol yr amgylchedd, y materion a'r problemau cynladwyedd sy'n wynebu'r ardal at ddatblygiad amcanion cynladwyedd er mwyn asesu effeithiau'r cynllun. Roedd yr amcanion hyn hefyd yn cynnwys nifer o is-amcanion sy'n galluogi asesiad manwl a thrylwyr. Bodlonwyd anghenion y Gyfarwydddeb</p>

ATODIAD 4

Sylwebydd	Adran	Sylwadau	Ymateb y Cyngor/Diwygiadau
			AAS o ran hyn ac ystyrir fod y camau priodol wedi eu dilyn. Ystyrir, hefyd, ei bod yn bwysig cael cysondeb ym methodoleg yr asesiad o ran dogfennau cysylltiedig h.y. CDLI ar y Cyd sy'n datblygu a'r CCA. Ystyrir, felly, fod y data a gasglwyd fel rhan o'r broses hon, ynghyd â'r amcanion a ddefnyddiwyd ar gyfer asesu'r CCA yn ddigonol ar gyfer pwrpas yr AAS.
CCGC	Adran 2.8	Dylid cynnwys cyfeiriad i NCT5 gan gynnwys yr arweiniad ar y broses asesu AAS a Rheoliadau Cynefinoedd.	Dim newid. Cyfeirir at NCT 5 yn y ARhC o'r CCA. Byddai cynnwys cyfeiriad yma yn ychwanegu manylder nad oes ei angen.
CCGC	Adran 2.10	Fe fyddai CCGC yn cynghori cynnwys amcan ychwanegol mewn perthynas â'r angen i hyrwyddo datblygiad cynaliadwy o ran y gallu amgylcheddol a chyfyngiadau. Dylid hefyd gynnwys cyfeiriad i NEF (National Energy Foundation).	Cytuno Dogfen AAS (para 2.10) & CCA (para 2.8): <ul style="list-style-type: none"> • <u>Hyrwyddo datblygiad cynaliadwy o fewn capasiti a chyfyngiadau amgylcheddol.</u>
CCGC	Adran 2.13	Yn yr ohebiaeth ynglŷn â'r angen ar gyfer AAS, fe awgrymwyd CCGC y dylid yn ogystal ymgynghori hefo Cadw ac yr Asiantaeth Amgylchedd ynglŷn â'r angen ar gyfer AAS.	Dim newid. Fe gafodd Asiantaeth yr Amgylchedd a CADW eu hymgyngori â hwy fel rhan o'r broses.
CCGC	Adran 2.14	Gweler y sylw uchod sydd yn ymwneud a'r angen. Fel rhan o'r broses AAS ar gyfer ymgynghoriad ffurfiol yn ystod y cyfnod Cwmpasu o'r AAS mae'r diffyg ymgynghoriad hefo CCGC (Cadw ac Asiantaeth yr Amgylchedd) yn golygu nad yw'r broses AAS wedi cael ei ddilyn.	Dim newid. Gweler y sylwadau uchod.

ATODIAD 4

Sylwebydd	Adran	Sylwadau	Ymateb y Cyngor/Diwygiadau
CCGC	Adran 3.2-3.5	Mae'n bosib y byddai CCGC yn awgrymu na fyddai'n briodol defnyddio adroddiad cwmpasu AAS generic ar gyfer un cynllun (sydd nawr ddim mewn defnydd) er mwyn gwasanaethu'r broses o baratoi AAS ar gyfer y CCA yma. Mae rhan helaeth o'r data gwaelodlin yn debygol o fod yn berthnasol i amcanion amgylcheddol ac nid yw'r dangoswyr yn benodol i ganllaw cynllunio atodol sydd yn destun archwiliad.	Dim newid. Gweler y sylwadau uchod.
CCGC	Tabl 3.1	<p>Amcan 1: Cynnal ac ehangu diddordeb bioamrywiaeth a chysylltiadau.</p> <p>Fe fyddai CCGC yn awgrymu cynnwys is-amcanion mewn perthynas â'r angen i ehangu capasiti ecolegol, pwrpas a hefyd yr angen i gynnal a gwella pridd a defnyddiau pridd. Angen eglurder ynglŷn â beth a olygir gan seilwaith gwyrdd.</p> <p>Amcan 2: Wrth ei archwilion, nid yw rhai o'r is-amcanion yn uniongyrchol berthnasol i'r arweiniad e.e. hyrwyddo cynhwysiad cymdeithasol ar ail-greu y cyfloed i bobl fyw bywydau mwy iach a hyrwyddo cadw'n heini ayyb.</p> <p>Amcan 6 Nid yw'n eglur sut fo'r arweiniad cynllunio yn ymwneud a chynnig mynediad i hyfforddiant, addysg a chyfleon ddatblygu sgiliau ar gyfer holl sectorau o gymdeithas.</p> <p>Amcan 7 a 10</p>	<p>O ran Amcan 1, ystyrir fod yr is-amcanion yn ddigonol o ran cyfeirio at fwyhau ecoleg, tra bo amcan 9 yn cyfeirio at yr angen i ddiogelu ansawdd pridd. Cynnig diwygiad i amcan 1:</p> <ul style="list-style-type: none"> Cynnal a gwella y ddarpariaeth o seilwaith gwyrdd <u>e.e. manau agored, parciau.</u> <p>Cydnabyddir nad yw rhai o'r amcanion yn berthnasol i'r CCA. Nodir hyn ble'n berthnasol yn y CCA. Mae amcanion Fframwaith yr AC wedi cael eu creu o ddadansoddiad o waelodlin gadarn o'r sefyllfa bresennol yn Ynys Môn. Byddai diwygio'r amcanion yn golygu na fyddent wedi eu seilio ar dystiolaeth gadarn. Ar y cyfan, ystyrir for yr amcanion yn ddigonol ar gyfer pwrpas asesu'r CCA.</p>

ATODIAD 4

Sylwebydd	Adran	Sylwadau	Ymateb y Cyngor/Diwygiadau
		<p>Dan archwiliad fe fyddai CCGC yn awgrymu nad yw'r amcan yma'n berthnasol i na chwaith yn adweithiol.</p> <p>Wedi archwilio'r Cynllun fe ddylai amcanion yr AAS fod yn berthnasol i'r Cynllun a bod yn adweithiol i'r polisiâu ac argymhellion sydd yn cael eu cynnig. Mae CCGC yn adnabod ac yn derbyn fod yr amcanion sydd wedi ei dewis yn seiliedig ar amcanion generic sydd wedi ei chynhyrchu mewn cynlluniau a rhaglenni eraill. Fodd bynnag, awgrymir y dylai'r amcanion sydd wedi ei ddewis fod yn benodol i ac yn adweithiol i'r materion sydd yn codi yng nghyswllt Ynni Gwynt ar y Tir.</p>	
CCGC	Adran 4.1	Mae CCGC yn nodi, gyda diddordeb, y cyfeiriad i'r angen i ystyried 'dewisiadau rhesymol' o fewn y broses AAS. Gan fod yr asesiad yma wedi ei wneud ar fersiwn drafft 1af o'r CCA a oedd yn bodoli eisioes, mae gan CCGC bryderon fod y brosed AAS, fel a benwyd, wedi cael ei gyfaddawdu yn nhermau asesiad cadarn ac amgen.	Ystyrir fod y CCA ar ddatblygiadau ynni gwynt sy'n bodoli'n barod yn cynrychioli dewis amgen rhesymol er mwyn asesu'r CCA yn ei erbyn. Mae Canllawiau AAS yn nodi y dylid asesu dewisiadau amgen rhesymol fel rhan o'r broses. Ystyrir fod y senario 'gwneud dim' yn cynrychioli dewis amgen o'r fath.
CCGC	Adran 4.8	Gweler sylw 4.1 uchod.	Gweler uchod
CCGC	Adran 4.9	Mae CCGC yn croesawu'r ddarpariaeth o fatrics crynodeb asesu, fodd bynnag, yn sgil diffyg manylion ar y polisiâu sydd wedi ei asesu a'r mesurau lliniaru/osgoi sydd yn cael eu cynnig, mae'n anodd rhoi sylw pellach.	Derbyn y sylw.

ATODIAD 4

Sylwebydd	Adran	Sylwadau	Ymateb y Cyngor/Diwygiadau
CCGC	Adran 4.10	Mae CCGC yn nodi'r gydnabyddiaeth bod yr asesiad wedi amlygu nifer o wendidau a diffygion yn y CCA Datblygiad Ynni gwynt 1994 a gafodd ei asesu fel dewis arall.	Derbyn y sylw.
CCGC	Adran 4.11	O ran yr awgrymiad bod y CCA Ynni Gwynt ar y Tir 2012 yn sgorio'n well yn erbyn y rhan fwyaf o'r amcanion AAS, byddai CCGC yn awgrymu main nid amcan y broses AAS ydy ystyried/ adnabod gwelliannau rhwng y ddwy ddogfen ond i asesu effeithiau amgylcheddol posib cynllun/ rhaglen yn erbyn gwaelodlin amgylcheddol sefydlog. Croesewir y cyfeiriad at fesurau lliniaru a gwarchod, fodd bynnag, heb gyfeiriad pellach a manylion am y mesurau lliniaru mae'n anodd ystyried os gellir ymddiried mewn unrhyw esmwythyd ardrawiadau. .	Cytuno <i>Dogfen AAS</i> 4.10 Yn gyffredinol, mae CCA 'Ynni Gwynt Ar y tir' (2012) yn perfformio'n well na'iragflaenydd, CCA 'Datblygu Ynni Gwynt' 1994.
CCGC	Adran 4.13	Croesewir eglurhad ynglŷn â natur y newidiadau gafodd eu gwneud i ail ddrafft y CCA.	Ystyrir fod yr 2il golofn yn nhabl 4.2 yn cynnig cyfiawnhad digonol ar gyfer unrhyw ddiwygiadau sydd wedi eu gwneud.
CCGC	Tabl 7 Pwynt 1	Mae CCGC yn croesawu'r ychwanegiad arfaethedig i'r angen i ystyried effaith cronol ar fioamrywiaeth ar lefel prosiect. Fodd bynnag, awgrymir bod yr angen i wneud asesiad i effeithiau datblygiad gwynt ar y tir ar lefel prosiect ddim o angenrheidrwydd gyfystyr ag osgoi a/neu liniaru effeithiau andwyol posib. Awgrymir felly y dylid ychwanegu meini prawf ychwanegol i baragraff 7.7.3 o'r CCA i ddangos ymrwymiad clir i	Paragraff 1: Cytuno <i>Dogfen AAS: Tab 7 Pwynt 1</i> 7.7.3 <u>Ni ddylai cynigion ar gyfer tyrbinau gwynt (naill ai'n unigol neu'n gronnus) gael effaith sylweddol ar systemau a swyddogaethau bioamrywiaeth Ynys Môn.</u> Bydd yr holl geisiadau

ATODIAD 4

Sylwebydd	Adran	Sylwadau	Ymateb y Cyngor/Diwygiadau
		<p>osgoi effeithiau andwyol ar swyddogaethau bioamrywiaeth ac ecolegol i ddweud na ddylai datblygiad tyrbîn gwynt arfaethedig gael effaith andwyol arwyddocaol (un ai ar ben ei hun neu'n gronnol) ar systemau a swyddogaethau bioamrywiaeth ac ecolegol Ynys Môn. Awgrymir hefyd y dylid cael gwared â'r term 'lle'n briodol'.</p> <p>Fel nodwyd yn flaenorol nid amcan y broses AAS ydy asesu/ adnabod gwelliannau rhwng dwy ddogfen ond i asesu effeithiau posib amgylcheddol cynllun/ rhaglen yn erbyn gwaelodlin amgylcheddol. Ar sail nad yw'n glir sut na ragwelir effeithiau andwyol o ran bioamrywiaeth trwy gymhwyso'r CCA fod cyfystyr a bod yr ardrawiad cyffredinol sy'n deillio o'r CCA fod yn un positif gan y gall cymhwyso'r CCA fod yn niwtral. Pe fyddai eglurhad ychwanegol o ran yr ardrawiad positif y gallai'r cynllun ei gael ar newid hinsawdd yn cael ei roi a/ neu fod y CCA yn cynnwys argymhelliad y dylid annog mesurau adfer a fyddai o fudd i fioamrywiaeth yn ogystal â'r dirwedd yna efallai y byddai'n bosib dangos y byddai cymhwyso'r CCA yn dod a budd posib posib i fioamrywiaeth.</p>	<p>yn cael eu hasesu o ran eu heffaith ar fioamrywiaeth, gan gynnwys rhywogaeth a warchodir, adareg a chynefinoedd. Yn ogystal, ble'n berthnasol, dylid ystyried yr effeithiau cronol posibl ar fioamrywiaeth lle mae hynny'n briodol.</p> <p>Paragraff 2: Cytuno</p> <p>Newid + i 0 yn nhabl 7 pwynt 1 (Amcan Bioamrywiaeth)</p>
CCGC	Tabl 7 pwynt 8 a 11	Gweler y sylw am dabl 7 pwynt 1 y byddai dim effeithiau andwyol ar y dirwedd ac ansawdd dwr gyfystyr ag effaith niwtral yn hytrach nag un positif.	<p>Derbyn</p> <p><i>Dogfen AAS:</i></p> <p>Newid symbol + i 0 yn nhabl 7 pwynt 8 ac 11.</p>

ATODIAD 4

Sylwebydd	Adran	Sylwadau	Ymateb y Cyngor/Diwygiadau
CCGC	Tabl 9 pwynt 1	Angen eglurhad ynglŷn â beth olygir gyda 'llystyfiant priodol'. Eglurhad ei angen hefyd ynglŷn â'r sail y byddai cael gwared â thraciau'n golygu mwy o ddifrod na'u cadw yn eu lle.	Cytuno <i>Dogfen AAS: Tabl 9 pwynt 1</i> Dylai symud y tyrbinau oddi ar y safle fod yn fanteisiol i fioamrywiaeth mewn nifer o wahanol ffyrdd. Byddai nifer yr adar gaiff eu taro yn lleihau ac aflonyddiad ar fywyd gwyllt oherwydd sŵn hefyd yn ysgafnu. Yn ogystal, bydd datgomisiynu ac adfer tir yn golygu adfer llystyfiant priodol <u>sydd yn briodol i'r safle</u> a bydd...
Damian Woodford	Tabl 4.1	Mae'r tabl yma'n edrych yn ffafriol iawn ar allbynnau positif. Yn ogystal â hynny nid yw cymhlethdodau datblygiad cynaliadwy'n cael eu hadlewyrchu yn yr amcanion.	Mae Tabl 4.1 yn cynrychioli crynodeb o'r asesiad o'r CCA yn erbyn cyfres o amcanion. Mae'r amcanion hyn wedi eu creu yn dilyn ymarferiad cwmpasu a asesodd y nodweddion a'r materion sy'n wynebu Ynys Môn. Ystyrir fod y tabl yn adlewyrchu perfformiad y CCA yn erbyn yr amcanion yn gywir.
Damian Woodford	Para 4.11	Datblygiad ynni adnewyddol cynaliadwy – y gymuned ydym ni'n trio'i wneud yn gynaliadwy nid y dechnoleg. Bydd y tyrbinau'n gwisgo a ni fydd yr angen i'w disodli'n gynaliadwy.	Mae hyrwyddo ynni adnewyddadwy yn un o nifer o agweddau datblygiad cynaliadwy. Er mwyn creu cymunedau cynaliadwy, dylid hyrwyddo datblygiadau ynni adnewyddol.
Damian Woodford		Mae'r adroddiad yn seiliedig ar yr angen i leihau ei effaith negyddol. .	Mae'r Rheoliadau AAS yn nodi y dylid adnabod mesurau lliniaru fel rhan o'r broses asesu er mwyn lliniaru / lleihau unrhyw ardrowiadau negyddol posib.
NWWT	Atodiad 1 Tudalen 18	Rydym yn anghytuno efo'r casgliadau i'r sylw yn erbyn AC01 (2012) h.y. "dim yn rhagweld effaith niweidiol ac felly fod yr effaith gyflawn ar yr amcan yma yn cael ei	Cytuno. Gweler ymateb i sylw CCGC uchod. Fodd bynnag, dylai'r sgôr ar y cyfan fod yn niwtral am y rhesymau a roddir gan y sylwebydd.

ATODIAD 4

Sylwebydd	Adran	Sylwadau	Ymateb y Cyngor/Diwygiadau
		ystyreid i fod yn gadarnhaol. Buasem yn cynnig mae'r casgliad cywir yw bod yna amrediad o ganlyniadau cadarnhaol a negyddol.	
Elspeth Wagstaff	Tabl 4.2	Mae gan ynni gwynt rôl bwysig i'w chwarae mewn lleihau neu addasu i effeithiau niweidiol newid yn yr hinsawdd. Fe all hefyd ddod a budd cymdeithasol ac economaidd trwy greu gwaith mewn diwydiant cynhyrchu, adeiladu a chynnal a chadw.	Cydnabyddir fod ynni gwynt yn un ffurf o ynni glân sydd ddim yn cynhyrchu nwyon tŷ gwydr nac ychwaith llygryddion niweidiol, sydd felly'n cyfrannu at leihau effeithiau niweidiol newid hinsawdd. Mae buddion cymdeithasol ac economaidd datblygiadau ynni gwynt yn cael eu cyfeirio atynt ym mhennod 12.
CADW		Fe ddylai Amcan AC 5 gynnwys cyfeiriad tuag at Barciau a Gerddi Hanesyddol a thirweddau hanesyddol.	Ystyrir fod y manylion sydd wedi eu cynnwys yn yr amcan a'i is-amcanion yn ddigonol o ran cyfeirio at adnoddau diwylliannol a hanesyddol sy'n cynnwys Gerddi, Tirweddau a Pharciau Hanesyddol yn yr ardal. Byddai adnabod yr adnoddau i gyd yn ychwanegu manylder diangenrheidiol i'r amcan.

SYLWADAU ARHC

Sylwebydd	Adran	Crynodeb o'r Sylw	Ymateb y Cyngor /Diwygiadau
CCGC	5.4.3	Newid y frawddeg olaf yn rhan 5.4.3 i wneud hi'n glir os na fydd yn cynnig yn gallu sicrhau na fydd yna effeithiau andwyol ar safle Ewropeaidd neu ryngwladol yna ni fydd yn derbyn caniatâd, yn ogystal ago s na fydd digon o wybodaeth ar gael i wneud yr asesiad.	<p><i>Cytuno</i></p> <p><i>Dogfen ARhC ac CCA:</i></p> <p>5.4.3 Bydd angen asesiad priodol lle y bo tebygolrwydd o risg y bydd cynnig (naill ai ar ei ben ei hun neu mewn cyfuniad â chynlluniau neu brosiectau eraill) yn cael effaith sylweddol ar safle Ewropeaidd fel y nodir hynny ym mharagraff 5.4.1. Rhaid i ddatblygwyr roi digon o wybodaeth am y datblygiad arfaethedig fel y gellir dod i farn wybodus o ran ei effeithiau tebygol. Bydd y rhai sy'n methu â gwneud y ddau beth uchod cael eu gwrthod o dan reoliad 61 Rheoliadau Cynefinoedd a Rhywogaethau 2010.</p>
CCGC	7.7.2	Efallai y bydd hi'n werth egluro'r Cyngor ar anghenion AAA nes ymlaen yn y ddogfen (7.7.2) i wneud hi'n glir pan fydd angen AAA, yna fe fydd angen i'r datganiad amgylcheddol ddarparu digon o wybodaeth, gan gynnwys gwybodaeth am ddatblygiad atodol fel cysylltiadau grid, is-	<p><i>Cytuno</i></p> <p><i>Dogfen ARhC ac CCA:</i></p> <p>7.7.2...heffeithio gan ddatblygiad. Mewn perthynas ag adar, dylai'r AEA gynnwys gwybodaeth ynghylch manau clwydo,</p>

ATODIAD 4

Sylwebydd	Adran	Crynodeb o'r Sylw	Ymateb y Cyngor /Diwygiadau
		<p>orsafoedd, mynedfeydd, ac yn y blaen i'r Awdurdod (fel yr awdurdod cymhwysol) i ymgymryd ag unrhyw ARhC all fod ei angen hefyd.</p>	<p>llinellau hedfan, llecynnau bwydo a llecynnau bridio. <u>Pe bai angen AEA, dylai'r datganiad amgylcheddol ddarparu gwybodaeth ddigonol, yn cynnwys gwybodaeth am unrhyw ddatblygiadau atodol, megis cysylltiadau i'r grid, is-orsafoedd, llwybrau mynediad ac ati, er mwyn i'r Awdurdod (fel yr Awdurdod cymwys) allu cynnal ArhC.</u></p>
CCGC	7.7.8	<p>Efallai ei bod hi'n werth gwneud hi'n glir mai enghreifftiau o fesurau osgoi a lliniaru ydy'r rhain a gall mesurau ychwanegol fod eu hangen neu eu hystyried yn dibynnu ar gasgliadau'r ARhC</p>	<p><i>Cytuno</i></p> <p><i>Dogfen ARhC ac CCA:</i></p> <p>7.7.8....Mae'n well rhoddi sylw i gamau lliniaru yn fuan a dylid eu cynnwys yn yr adroddiad sgopio fel rhan o AEA. <u>Bydd y mesurau lliniaru a fabwysiadir yn amrywio o achos i achos</u>, a gallent gynnwys:</p>
CCGC	7.7.5	<p>Tra nad yw'n anghywir, fe ddylid egluro'r datganiad yn rhan 7.7.5 ynglŷn â'r angen posib i wneud arolwg cynefinoedd neu asesiad ardrawiad i wneud yn glir bod safleoedd a ddynodwyd yn lleol neu'n genedlaethol yn destun gwahanol ddeddfwriaeth.</p>	<p><i>Cytuno</i></p> <p><i>Dogfen ARhC ac CCA:</i></p> <p><u>7.7.7 Lle gallai cynllun, naill ai ar ei ben ei hun neu wedi'i gyfuno â chynlluniau neu brosiectau eraill, gael effaith ar safle a ddynodwyd yn rhyngwladol, rhaid i Gyngor Gwynedd, cyn iddo benderfynu rhoi caniatâd i gynniq, gynnal asesiad o effaith sylweddol tebygol y cynllun hwnnw ar amcanion cadwraeth y safle. Efallai y bydd angen arolwg cynefin neu rywogaethau i gyfrannu at asesiad o'r fath. Yn yr un modd efallai y bydd angen arolwg cynefin neu rywogaethau i gyfrannu at asesiadau</u></p>

ATODIAD 4

Sylwebydd	Adran	Crynodeb o'r Sylw	Ymateb y Cyngor /Diwygiadau
			<p>effaith ar safleoedd sydd wedi'u <u>dynodi'n</u> Safleoedd o Ddiddordeb Gwyddonol Arbennig neu Safleoedd Bywyd Gwyllt posib, neu os yw'r safle arfaethedig yn cynnwys cynefinoedd blaenoriaeth (y rhai a restrir gan Lywodraeth Cymru dan adran 42 Deddf NERC 2006). <u>Dylid cytuno ar gwmpas yr arolwg gydag Ecolegydd yr Awdurdod Cynllunio Lleol. Yn gyffredinol dylai'r arolwg rhywogaethau</u>/cynefin gynnwys: safle'r tyrbin, y traciau</p>
CCGC		<p>Ystyried egluro neu gael wgared o'r cyfeiriad i gynefinoedd cydadferol yn yr ail baragraff yn 7.7.3 a'r baragraff olaf yn 7.7.6. Mae gan fesurau gydadferol ystyr penodol yn nhermau'r Rheoliadau cynefinoedd a ni ddylid eu drysu gyda mesurau 'osgoi a lliniaru' sydd i fod i atal effeithiau andwyol ddigwydd. Dim ond ar ol i'r broses asesu ddod i ben ac yn unol a gofynion Rheol 62 y gellir ystyried mesurau cydadferol.</p>	<p><i>Cytuno</i></p> <p><i>Dogfen ARhC ac CCA:</i></p> <p>7.7.3 Adroddiad D Daearegol/Hydrolegol/Hydroddaearegol: yn rhoi sylw I faterion perthnasol ar y safle neu nodweddion a effeithir yn uniongyrchol neu'n anuniongyrchol gan y datblygiad arfaethedig gan gynnwys arolwg, dadansoddiad, mesurau osgoi, lliniaru, gwneud iawn ac unrhyw gynigion ar gyfer gwelliannau.</p> <p><u>7.7.6 Ar ôl cwblhau'r broses asesu</u> dylid rhoi ystyriaeth hefyd i'r cyfleoedd ar gyfer gwella cadwraeth natur o fewn safle a'i gyffiniau, fel darparu cynefinoedd newydd neu nodweddion cynefinoedd ar dir cyfagos. Mewn rhai achosion, dylid ystyried bod angen cynefinoedd cydbwysu liniaru unrhyw golled posibl a achosir gan ddatblygu.</p>